

Nummer 43

30. November 2011

Jahrgang 38

Inhalt

Amtliche

Bekanntmachungen

Seiten 417 bis 481

Ausschreibungen

Seiten 481 bis 483

Amtliche Bekanntmachungen

Wichtige Mitteilung

Änderung des Annahmeschlusses „Amtsblatt für die Stadt Duisburg“ vom 31. Dezember 2011

Der Redaktionsschluss des am 31.12.2011 erscheinenden „Amtsblattes für die Stadt Duisburg“ wird vom 15. Dezember 2011 auf den 12. Dezember 2011 vorverlegt. Bitte berücksichtigen Sie diese Änderung bei Ihrer Planung. Beiträge, die nach dem 12. Dezember 2011 eingehen, werden somit erst zum 16. Januar 2012 veröffentlicht.

Die Redaktion

Bekanntmachung der Satzung zur zweiten Änderung der „Satzung für die Tätigkeit der Bezirksvertretungen der Stadt Duisburg (Bezirkssatzung)“ vom 09. November 2011

Der Rat der Stadt Duisburg hat in seiner Sitzung am 17. Oktober 2011 folgende Änderungssatzung beschlossen.

Die Satzung beruht auf § 7 der Gemeindeordnung für das Land Nordrhein-Westfalen (GO NRW) in der Fassung der Bekanntmachung vom 14. Juli 1994 (GV. NRW. S. 666), zuletzt geändert durch Gesetze vom 24. Mai 2011 (GV. NRW. S. 270, 271).

Artikel 1

Die Satzung für die Tätigkeit der Bezirksvertretungen der Stadt Duisburg (Bezirkssatzung) vom 3. März 2004 (öffentlich bekannt gemacht im Amtsblatt für die Stadt Duisburg Nr. 10 vom 22. März 2004, S. 93) in der Fassung der Satzung zur ersten Änderung vom 11. Dezember 2008 (öffentlich bekannt gemacht im Amtsblatt für die Stadt Duisburg Nr. 52 vom 31. Dezember 2008) wird wie folgt geändert:

In § 4 Abs. 2 wird eine neue Ziffer 19 eingefügt; die gegenwärtigen Ziffern 19 bis 21 werden Ziffern 20 bis 22.

§ 4 Abs. 2 Ziffer 19 (neu) erhält folgende Fassung:

„19. Festlegung von Schuleinzugsbereichen für Grundschulen“.

Artikel 2

Diese Änderungssatzung tritt am Tage nach ihrer Bekanntmachung in Kraft.

Vorstehende Satzung zur zweiten Änderung der Satzung für die Tätigkeit der Bezirksvertretungen der Stadt Duisburg (Bezirkssatzung) wird hiermit öffentlich bekannt gemacht.

Die Verletzung von Verfahrens- oder Formvorschriften der Gemeindeordnung für das Land Nordrhein-Westfalen (GO NRW) beim Zustandekommen dieser Änderungssatzung kann gemäß § 7 Abs. 6 Satz 1 GO NRW nach Ablauf eines Jahres seit dieser Bekanntmachung nicht mehr geltend gemacht werden, es sei denn,

- a) eine vorgeschriebene Genehmigung fehlt oder ein vorgeschriebenes Anzeigeverfahren wurde nicht durchgeführt,
- b) diese Änderungssatzung ist nicht ordnungsgemäß öffentlich bekannt gemacht worden,
- c) der Oberbürgermeister hat den Satzungsbeschluss vorher beanstandet oder
- d) der Form- oder Verfahrensmangel ist gegenüber der Stadt Duisburg vorher gerügt und dabei die verletzte Rechtsvorschrift und die Tatsache bezeichnet worden, die den Mangel ergibt.

Duisburg, den 09. November 2011

Sauerland
Oberbürgermeister

Auskunft erteilt:
Herr Schukeitis
Tel.-Nr.: 0203/283-2142

Bekanntmachung der Rechtsverordnung über die Bildung von Schuleinzugsbereichen für die Grundschulen der Stadt Duisburg vom 7. November 2011

Der Rat der Stadt Duisburg hat in seiner Sitzung am 17.10.2011 die nachfolgende Rechtsverordnung beschlossen.

Die Rechtsverordnung beruht auf

- § 84 Abs. 1 des Schulgesetzes für das Land Nordrhein-Westfalen (SchulG) vom 15.02.2005 (GV. NRW. S. 102), zuletzt geändert durch Gesetz vom 05.04.2011 (GV. NRW. S. 205), und
- §§ 7 und 41 Abs.1 f) der Gemeindeordnung für das Land Nordrhein Westfalen (GO NRW) in der Fassung der Bekanntmachung vom 14.07.1994 (GV. NRW. S. 666), zuletzt geändert durch Gesetze vom 24.05.2011 (GV. NRW. S. 270, 271).

Artikel 1

Gemäß § 84 Abs. 1 SchulG werden zum 1.8.2012 die in der Anlage 1 beschriebenen Einzugsbereiche für alle Duisburger Grundschulen gebildet.

Die Einzugsbereiche gelten erstmalig für alle Schülerinnen und Schüler, die zum Schuljahr 2012/13 an einer Grundschule angemeldet werden.

Artikel 2

Diese Rechtsverordnung tritt am Tage nach ihrer Verkündung in Kraft.

Vorstehende Rechtsverordnung über die Bildung von Schuleinzugsbereichen für die Grundschulen der Stadt Duisburg wird hiermit verkündet.

Die Verletzung von Verfahrens- oder Formvorschriften der Gemeindeordnung für das Land Nordrhein-Westfalen (GO NRW) beim Zustandekommen dieser Rechtsverordnung kann gemäß § 7 Abs. 6 Satz 1 GO NRW nach Ablauf eines Jahres

seit dieser Verkündung nicht mehr geltend gemacht werden, es sei denn,

- a) eine vorgeschriebene Genehmigung fehlt oder ein vorgeschriebenes Anzeigeverfahren wurde nicht durchgeführt,
- b) diese Rechtsverordnung ist nicht ordnungsgemäß öffentlich bekannt gemacht worden,
- c) der Oberbürgermeister hat den Ratsbeschluss vorher beanstandet oder
- d) der Form- oder Verfahrensmangel ist gegenüber der Stadt Duisburg vorher gerügt und dabei die verletzte Rechtsvorschrift und die Tatsache bezeichnet worden, die den Mangel ergibt.

Duisburg, den 07. November 2011

Sauerland
Oberbürgermeister

Auskunft erteilt:
Herr Wolf
Tel.-Nr.: 0203/283-2404

**Gemeinschaftsgrundschulen
Adresszuordnung mit jeweils kleinster
und größter Hausnummer**

- Astrid-Lindgren-Schule**
Aakerfährstr. 40-130 / 1-135
Butlerstr. 2-40 / 1-39
Duissernplatz 2-14 / 1-15
Duissernstr. 2-100 / 3-109
Esmarchstr. 2-24 / 1-41
Fährstr. (Duissn) 2-22 / 25-31
Falkstr. 44-152 / 23-173
Futterstr. 6-30 / 15-21
Hansastr. 76-138 / 69-139
Heckenstr. (Duissn) 74-94 / 63-69
In der Ruhrau 2-30 / 1-53
Kardinal-Galen-Str. 106-136 / 91-15
Ludwig-Krohne-Str. 6-6 / 5-5
Meidericher Str. 6-40 / 1-115
Moltkestr. (Duissn) 100-108 / 101-1
Oranienstr. 2-40 / 25-25
Rübenstr. - / 5-21
Ruhrdeich 300-330 / 351-3
Saarstr. (Altst) 6-36 / 15-17

- Schlegentalstr. - / 5-9
Schreiberstr. 2-46 / 3-39
Wallensteinstr. 2-30 / 1-37
Wintgensstr. 6-136 / 27-111
Zanderstr. 2-18 / 3-21

Bergschule

- Alsenstr. - / 1-31
Altenkamp 4-28 / 5-25
Am Nordhafen - / 3-3
Auf dem Damm 114-122 / -
Berchumer Str. 2-20 / 5-17
Bergstr. (U-Mdr) 4-96 / 7-115
Bleibtreustr. 4-24 / 1-27
Bruchfeldstr. 2-8 / -
Bürgermeister-Pütz-Str. 84-194 / 45-125
Burgstr. 6-34 / 1-29
Diedenhofener Str. 2-30 / 3-33
Dietrich-Rütten-Str. 4-20 / 3-21
Dislichstr. 4-28 / 1-35
Düppelstr. (U-Mdr) 4-120 / 5-103
Emstermannshof 6-42 / 13-15
Eupener Str. 4-36 / 1-35
Fauststr. 4-22 / 1-25
Franseckistr. 2-30 / 1-27
Gansstr. 6-20 / 3-5
Gartsträucherstr. 52-108 / 21-113
Gerichtsstr. 2-20 / 1-35
Haxtergrund 18-22 / 3-23
Herwarthstr. 2-152 / 1-77
Hoher Weg (M-Mdr) 4-30 / 3-39
Honigstr. 4-60 / 1-53
Horststr. (U-Mdr) 12-76 / 1-87
Im Binnendahl - / 1-3
Kronenstr. (U-Mdr) 4-18 / 3-21
Kronprinzenstr. (U-Mdr) - / 1-13
Lakumer Str. 2-42 / 1-31
Malmedyer Str. 4-26 / 1-33
Metzer Str. (U-Mdr) 2-46 / 1-55
Michelshof 42-50 / -
Mühlenstr. (U-Mdr) 2-94 / 5-95
Nalenzstr. 4-18 / 5-21
Neustr. (U-Mdr) 12-62 / 1-31
Nombericher Platz 2-16 / 1-47
Nombericher Str. 2-74 / 1-59
Paul-Bäumer-Str. 2-78 /
-Salmstr. 2-28 / 1-37
Schlickstr. 10-60 / 7-69
Schliemannstr. 2-20 / 1-17
Schmidtstr. 2-36 / 3-31
Schrottinsel 2-2 / -
Schwabbenruhrstr. 2-10 / 1-7
Siegfriedstr. (M-Mdr) 2-14 / 1-13
Sommerstr. 2-20 / 1-17
Sonderburger Str. 18-32 / 3-43
Spichernstr. (U-Mdr) 2-76 / 5-77
St.-Vither-Str. 2-40 / 7-27

Stahlstr. (U-Mdr) 2-40 / 3-11
 Steinenkamp 2-40 / 5-41
 Steinstr. (M-Mdr) 2-30 / 1-61
 Stickerskamp 2-8 / 1-19
 Straßburger Str. (U-Mdr) 2-60 / 11-63
 Suermondstr. 2-8 / 3-7
 Tunnelstr. 4-12 / 1-13
 Unter den Ulmen (M/U-Mdr) 2-150 / 1-147
 Unterführungsstr. - / 1-15
 Vohwinkelstr. 30-60 / 25-61
 Waterloostr. 10-20 / 7-17
 Werderstr. 2-40 / 1-33
 Weserstr. (M/U-Mdr) 2-78 / 1-67
 Wickrathstr. 2-20 / 7-17

Donkschule

Ahornstr. (Ru-Kdh) 2-18 / 1-7
 Akazienweg 2-26 / 1-23
 Am Haus Kaldenhausen 10-64 / 9-43
 Am Kolk 2-36 / 1-67
 Am Sportplatz - / 55-55
 Am Westrich 30-30 / 27-27
 Auf der Heide (Ru-Kdh) 2-18 / 1-33
 Bachstr. (Ru-Kdh) - / 1-21
 Bayerstr. 2-8 / 1-5
 Birkenstr. (Ru-Kdh) 2-44 / 1-75
 Böschhof 2-6 / 1-11
 Bremweg 2-56 / 1-115
 Bruchstr. (Ru-Kdh) - / 85-85
 Buchenstr. (Ru-Kdh) 2-50 / 1-51
 Dahlienstr. (Ru-Kdh) 2-14 / 1-11
 Darwinstr. 14-64 / 1-5
 Donkweg 2-60 / 5-55
 Düsseldorfer Str. (Ru-Kdh) 58-202 / 49-197
 Eichenstr. (Ru-Kdh) 2-18 / 1-31
 Erlenweg (Ru-Kdh) 2-12 / 1-3
 Friemersheimer Str. (Ru-Kdh) 2-50 / 1-37
 Gartenstr. (Ru-Kdh) 4-24 / 1-21
 Giesenfeldstr. 6-164 / 1-137
 Harffweg 2-16 / 1-37
 Heideweg (Ru-Kdh) 34-64 / 21-83
 Im Heckhofen - / 1-19
 Im Kückespesch 2-4 / 1-5
 Kapellener Str. 96-116 / 115-11
 Kendelstr. 2-24 / -
 Kirschenallee - / 55-55
 Liebigstr. (Ru-Kdh) - / 1-9
 Lindenstr. (Ru-Kdh) 2-12 / 1-7
 Mendelstr. 2-12 / 1-63
 Mühlenweg (Ru-Kdh) - / 39-41
 Nelkenstr. (Ru-Kdh) 2-32 / 1-67
 Nyvenheimstr. 2-24 / 1-27
 Pregelstr. 24-26 / 31-35
 Ringstr. (Ru-Kdh) 2-80 / 1-79

Rosenstr. (Ru-Kdh) 2-8 / 1-7
 Sittardweg 16-100 / 9-17
 Traarer Str. 2-110 / 1-121
 Tulpenstr. (Ru-Kdh) 2-128 / 1-83
 Ulmenstr. (Ru-Kdh) 2-50 / 1-31

Gerhart-Hauptmann-Schule

Allensteiner Str. 2-24 / 1-63
 Am Drevenbach 2-4 / -
 Am Geistfeld 2-66 / 1-73
 Am Hausgewann 8-12 / -
 Am Lepelsbusch 4-24 / 1-11
 Am Lohkamp 4-58 / 1-57
 Am Ternedenhof 6-42 / 21-63
 Am Volkesberg 4-54 / 5-41
 Am Ziegelkamp (Ru-Kdh) 2-6 / 1-17
 Annastr. (Ru-Kdh) 2-10 / 1-5
 Bahnhofstr. (Ru-Kdh) 6-6 / -
 Barbarastr. (Ru-Kdh) 2-8 / 1-7
 Bergheimer Str. (Ru-Kdh) - / 99-101
 Bergwerksstr. 4-4 / 1-41
 Borgschenweg (Ru-Kdh) 2-68 / 3-79
 Breslauer Str. (Ru-Kdh) 4-10 / 1-1
 Bromberger Str. 2-28 / 1-93
 Budberger Weg 8-10 / -
 Burgweg 2-32 / 11-29
 Danziger Str. (Ru-Kdh) 2-54 / 1-1
 Dorfstr. (Ru-Kdh) 60-74 / 63-65
 Gleiwitzer Str. 2-12 / 1-13
 Glückaufstr. (Ru-Kdh) 2-24 / 1-23
 Grüner Weg (Ru-Kdh) 2-6 / 1-3
 Harweg 2-60 / 1-67
 Heinrichstr. (Ru-Kdh) 2-8 / 1-17
 Karl-Matull-Platz 6-12 / -
 Karrenweg 2-120 / 1-111
 Klosterstr. (Ru-Kdh) 16-36 / 21-31
 Königsberger Str. (Ru-Kdh) 2-12 / 1-23
 Marienstr. (Ru-Kdh) 2-10 / 1-13
 Markscheiderweg 8-46 / 23-33
 Nebenacker 2-12 / 1-7
 Nedleburg 2-18 / -
 Rathausallee - / 67-71
 Rheinhausener Str. 2-54 / 3-55
 Rumelner Str. 4-4 / 9-101
 Stettiner Str. (Ru-Kdh) 2-30 / 1-21
 Tilsiter Str. 2-60 / 3-49
 Waldenburger Str. 2-142 / -
 Weiers Hecke 2-52 / 1-19
 Wiesenstr. (Ru-Kdh) 2-10 / 1-43
 Wilhelmstr. (Ru-Kdh) 2-12 / 1-19
 Ziegeleistr. 18-22 / 17-25
 Zum Kuckeshof 2-90 / 1-99
 Zum Röltgenhof 2-54 / 1-73

GGG Albert-Schweitzer-Straße

Albert-Schweitzer-Str. (Huckgn) 4-66 / 27-75
 Albertus-Magnus-Str. 2-80 / 1-77
 Am Bruchgraben 2-40 / -
 Am Finkenacker 2-124 / 1-153
 Am Grünen Hang - / 1-79
 Am Heidberg 20-170 / 13-61
 Am Neuen Angerbach 46-100 / -
 Am Rembergsee 20-30 / -
 An den Buschbänden - / 9-43
 An der Evershecke 2-12 / 3-11
 An der Fliesch 6-18 / 5-11
 An der Hofstatt 18-18 / 1-21
 An der Schanzenbrücke 2-36 / 3-13
 Angerhauser Str. 64-98 / 63-97
 Antweilerstr. 2-44 / 1-53
 Bernkasteler Str. 4-30 / 7-41
 Bitburger Str. 24-42 / 1-35
 Blankenburger Str. 2-126 / 1-125
 Böckumer Burgweg 4-64 / 5-61
 Braunlager Str. 2-34 / -
 Brockenstr. 2-62 / 51-63
 Clausthaler Str. 2-64 / 1-25
 Cochemer Str. 2-26 / 5-25
 Dauner Str. 2-56 / 1-65
 Düsseldorfer Landstr. 234-426 / 207-4
 Florian-Geyer-Str. 2-26 / 1-25
 Gondorfer Str. 2-12 / 1-13
 Goslarer Str. 2-84 / 1-59
 Hahnenkleestr. 2-10 / 9-15
 Harzburger Str. 2-50 / 1-37
 Heinz-Kiwitz-Str. 2-38 / 1-11
 Heinz-Trökes-Str. 8-140 / 3-117
 Hermann-Spillecke-Str. - / 7-45
 Huckinger Markt 6-10 / 7-7
 Im Ährenfeld (Huckgn) 4-38 / 1-41
 Im Alten Bruch 2-46 / 1-53
 Im Angerfeld 10-34 / 1-15
 Im Haagfeld 2-62 / 1-43
 Im Huckinger Kamp 2-28 / 5-71
 Im Niederfeld (Huckgn) 12-42 / 1-31
 Im Wittfeld 16-36 / 1-43
 Johannes-Molzahn-Str. 10-122 / 9-107
 Josef-Hehl-Str. 4-50 / 7-47
 Kaiserswerther Str. 228-392 / 331-3
 Karl-Prasse-Weg 2-14 / 1-5
 Kissinger Str. 2-22 / 3-25
 Lauterberger Str. 2-22 / 1-11
 Mühlenkamp 6-46 / 1-25
 Mündelheimer Str. - / 3-91
 Nordhäuser Str. 2-24 / 3-21
 Okerstr. 2-6 / 1-21
 Osteroder Str. 4-58 / 21-101
 Pösgesweg 2-20 / 15-33
 Pyrmonter Allee 2-8 / 3-5

Raiffeisenstr. 14-214 / 35-205
 Ravensberger Str. 2-42 / 1-41
 Remberger Str. 2-86 / 27-81
 Sandmüllersweg 2-62 / 3-43
 Thomas-Müntzer-Str. 8-28 / 3-21
 Thomas-von-Aquin-Weg 8-20 / 1-3
 Tonderner Str. 8-24 / 7-25
 Trarbacher Str. 4-38 / 3-49
 Trierer Str. 4-30 / 1-5
 Über dem Bruch 2-40 / 5-31
 Wartburgstr. 2-16 / 1-15
 Wildunger Str. 2-26 / 1-31
 Zeller Str. 2-10 / -
 Zum Steinhof 10-14 / 7-29
 Zur Dieplade 10-40 / 11-29
 Zur Sandmühle 2-2 / -

GGG Am Borgschenhof

Albert-Schweitzer-Str. (Frmhm) 2-12 / 1-17
 Am Borgschenhof 8-36 / 3-37
 Am Brauhaus 26-28 / 9-51
 Am Buchenbusch 2-84 / 5-97
 Am Geisbusch 2-44 / 1-19
 Am Mühlenberg (Frmhm) 6-18 / 1-19
 Am Zentralfriedhof 2-10 / -
 Behringstr. 2-36 / 1-37
 Enge Gasse 2-6 / 3-7
 Forbachstr. (Frmhm) 2-16 / 1-15
 Gluckstr. - / 1-9
 Gravelottestr. (Frmhm) 2-40 / 1-43
 Gustav-Mahler-Str. 2-8 / -
 Hohenbudberger Str. 2-140 / 13-133
 Hubertusstr. (Frmhm) 2-14 / 1-5
 Humboldtstr. (Frmhm) 2-48 / 1-17
 In den Bänden 22-116 / 11-105
 Joseph-Haydn-Str. 2-30 / 1-19
 Kaldenhauser Str. 18-18 / 5-31
 Knappenstr. (Frmhm) 2-6 / 1-15
 Krefelder Str. (Rhsn-M) 240-298 / 261-3
 Langemarckstr. 2-16 / 1-19
 Lindenallee - / 11-65
 Maiblumenstr. 4-90 / 1-17
 Metzger Str. (Frmhm) 2-12 / 1-29
 Rheingoldstr. 4-92 / 1-91
 Robert-Koch-Str. 2-36 / 9-43
 Saarbrücker Str. (Frmhm) 2-14 / 1-13
 Saarstr. (Frmhm) 2-6 / 1-11
 Schelmenweg 2-64 / 5-83
 Sedanstr. (Frmhm) 4-28 / 1-27
 Spichernstr. (Frmhm) 2-2 / 1-9
 Steinstr. (Frmhm) 2-10 / 1-15
 Straßburger Str. (Frmhm) 2-26 / 1-19
 Ulmenstr. (Berghm) 36-42 / 35-51
 Weißenburgstr. 4-24 / 3-19
 Wörthstr. (Frmhm) 2-52 / 11-73

GGG Am Knappert

Ährenstr. 8-24 / 1-49
 Am Böllert 20-64 / 1-87
 Am Junkersknappen 6-8 / -
 Am Knappert 2-22 / 1-39
 Am Rahmer Bach 4-150 / 15-143
 Am Rahmerbuschfeld 4-24 / 3-7
 Am Steinwerth 2-16 / 5-15
 Am Thelenbusch - / 41-129
 Am Weidengraben 2-48 / 1-25
 An der Huf 2-30 / 1-53
 Angermunder Str. 100-312 / 111-2
 Banrather Str. 2-16 / 3-13
 Brengersweg 6-8 / 1-15
 Donaust. 2-70 / 1-19
 Fichtenstr. (Grossb) 120-140 / -
 Grüner Weg (Rahm) 4-40 / 55-55
 Heltorfer Str. 20-80 / 23-91
 Hirsestr. 2-16 / 1-19
 Illerstr. 2-12 / 3-11
 Im Kornfeld 2-18 / 3-9
 Innstr. 2-28 / 1-23
 Isarstr. 2-22 / 5-9
 Kleestr. 2-30 / 1-5
 Kothenstr. 2-16 / 1-25
 Lechstr. 2-16 / 1-19
 Maisstr. 2-32 / -
 Mohnstr. 2-16 / 1-21
 Rapsstr. 2-36 / 1-27
 Reiserpfad 2-40 / 17-23
 Reiserweg 28-114 / 25-107
 Salzachstr. 2-14 / 1-41
 Trosperdelle 2-40 / 1-45
 Walter-Schönheit-Str. 2-92 / 1-131
 Wildfängerweg 2-28 / 3-21
 Winkelhauser Weg 100-100 / -
 Zur Kaffeehöht 4-112 / 3-127

GGG Am Lindentor

Altgaßweg - / 1-49
 Am Brengershof 16-26 / 1-9
 Am Hasselberg 180-290 / 289-2
 Am Klappert 4-12 / 3-31
 Am Kollert 2-48 / 9-37
 Am Lindentor 32-126 / 1-111
 Am Postenhof 6-32 / 31-33
 Am Rübenkamp 4-20 / 1-23
 An der Bastei 12-150 / 39-121
 Beim Falkenhof 2-10 / 1-15
 Bockumer Str. 200-200 / -
 Bockumer Weg 2-8 / -
 Breitenkamp 2-40 / 9-19
 Dionysiusweg - / 71-77
 Dorfstr. (Mdlhm) 22-162 / 1-191
 Düsseldorfer Landstr. 436-442 / 445-4
 Hausstattstr. 2-8 / 1-23

Holtumer Mühlenweg - / 1-25
 In der Donk 2-114 / -
 Zum Bockekamp 4-32 / 3-33
 Zum Peschekamp 8-38 / 1-37
 Zur Goldackershöh 4-12 / 1-9
 Zur Kreienhütt 2-32 / 13-31

GGG Am See

Allensteiner Ring 2-76 / 1-79
 Am Fliederbusch 2-30 / 1-43
 Am See 2-60 / 1-67
 An den Linden 2-32 / 1-37
 An den Platanen 2-10 / 1-27
 Birkenweg (Wedau) 2-34 / 1-33
 Braunsberger Weg 2-70 / 1-69
 Dirschauer Weg 6-40 / 5-43
 Elbinger Str. (Wedau) 2-20 / 3-17
 Graudenzler Ring - / 1-29
 Heimweg (Wedau) 2-42 / 1-7
 Im Grünen Winkel (Wedau) 2-34 / 1-37
 Im Licht 6-30 / -
 Insterburger Weg 2-50 / 1-55
 Kalkweg 148-266 / 153-2
 Kehrwieder 2-10 / 1-7
 Marienburger Ufer 6-32 / 3-37
 Masurenallee 256-436 / 161-4
 Neidenburger Str. 4-98 / 9-97
 Ortelsburger Ring 2-70 / 1-69
 Pregelweg 8-14 / 1-7
 Riesenburger Str. 14-30 / 15-47
 Rüsternstr. 2-80 / 1-85
 Strohweg 4-12 / 3-7
 Tilsiter Ufer 2-60 / 1-69
 Ulmenhof (Wedau) 2-22 / 1-21
 Ulmenweg 2-26 / 1-25
 Wedauer Brücke - / 1-1
 Wedauer Markt 2-14 / 1-13
 Wedauer Str. 282-396 / 301-3
 Werkstättenstr. 14-24 / 5-25
 Zu den Eichen 2-84 / 1-59
 Zum Wambachsee - / 21-21
 Zur Wolfskuhl 2-76 / 1-99

GGG Am Tollberg

Am Kreuzacker 2-6 / 13-33
 Am Steinbergshof 16-20 / 5-19
 Am Tollberg 4-60 / 3-25
 Am Windhövel 2-20 / 1-3
 Angertaler Str. 90-166 / 99-165
 Atroper Str. (Wa-Agh) 8-60 / 9-57
 Augsburger Str. 2-22 / 1-33
 Beim Görtzhof 6-46 / 11-29
 Beim Knevelshof 4-50 / 21-21
 Berzeliusstr. 142-146 / 23-77
 Brisenweg 4-12 / 5-9
 Ehinger Str. 104-108 / 11-13

Ferdinandstr. (Wa-Agh) 2-42 / 1-57
 Friemersheimer Str. (Wa-Agh) 10-50 / 15-53
 Goetzkestr. 2-24 / 1-21
 Heiligenbaumstr. 20-80 / 1-87
 Holeyplatz - / 1-9
 Honnenpfad 6-64 / 13-15
 Industriestr. (Wa-Agh) 10-20 / -
 Kaiserswerther Str. 80-180 / 83-171
 Kalkumer Str. 4-18 / -
 Knevelspfadchen 8-46 / 17-59
 Molbergstr. 10-42 / 1-37
 Neuenhofstr. - / 73-101
 Nürnberger Str. 2-40 / 11-41
 Obere Kaiserswerther Str. 14-70 / -
 Petersstr. 12-116 / 9-107
 Rahmer Str. 4-32 / 9-19
 Rheinufer - / 31-75
 Richard-Seiffert-Str. 40-40 / 1-45
 Steinbrinkstr. 14-144 / 7-149
 Suitbertusstr. 2-26 / 1-31
 Wanheimer Str. 484-672 / 429-6
 Wittlaerer Str. 2-26 / 1-31

GGG Auf dem Berg

Am Strand 2-10 / 1-15
 An der Mühle 2-2 / 1-1
 Auf dem Berg 14-72 / 9-63
 Beguinenstr. 2-134 / 1-117
 Birkenweg (Frmhm) 2-28 / 3-9
 Bonnacker 2-64 / 1-29
 Boshofweg 2-10 / 1-9
 Breslauer Str. (Berghm) 2-56 / 1-49
 Buchenstr. (Berghm) 6-12 / 1-13
 Buschstr. (Berghm) 4-60 / 1-61
 Danziger Str. (Berghm) 2-28 / 1-23
 Elbinger Str. (Berghm) 2-10 / 1-23
 Flutweg 2-62 / 1-83
 Holzacker 2-16 / -
 Höschenstr. 2-64 / 1-69
 Hugostr. (Berghm) 6-34 / 1-33
 In den Peschen 10-28 / 21-79
 Inselstr. 12-50 / 1-9
 Jägerstr. (Berghm) 16-150 / 21-111
 Jakobstr. (Berghm) 2-42 / 1-37
 Kahlacker 2-58 / 1-39
 Königsberger Str. (Berghm) 2-14 / 1-13
 Marienburger Str. (Berghm) 2-12 / 1-13
 Martinstr. (Berghm) 2-20 / 1-15
 Meerfeld 2-52 / 1-47
 Peschmannstr. 2-44 / 5-35
 Ringstr. (Frmhm) 2-26 / 1-69
 Schmiedestr. (Berghm) 6-28 / 1-23
 Schrootenstr. 2-38 / 1-27
 Schwanenweg - / 7-9
 Seestr. - / 1-47

Steinhoffstr. (Berghm) 2-14 / 1-7
 Stettiner Str. (Berghm) 2-8 / 1-13

GGG Beethovenstraße

Am Berns'schen Hof 2-28 / 1-15
 Atroper Str. (Hochem) 60-106 / 39-89
 Barbarastr. (Hochem) 2-60 / 1-47
 Beethovenstr. (Rhsn-M) 2-20 / 1-21
 Berthaplatz 2-44 / 1-35
 Brahmsstr. (Rhsn-M) 2-46 / 1-27
 Brucknerstr. (Rhsn-M) 2-30 / 1-25
 Deichstr. (Hochem) - / 9-25
 Franz-Schubert-Str. 2-28 / 1-37
 Friedrich-Alfred-Str. (Rhsn-M) 156-186 / 133-2
 Friedrich-Ebert-Str. (Hochem) - / 115-147
 Giselastr. 2-12 / 5-7
 Gudrunstr. (Hochem) 2-4 / 1-7
 Händelstr. (Rhsn-M) 6-16 / 1-21
 Helgastr. 2-10 / 1-1
 Hochfelder Str. 2-88 / 1-73
 Im Eck 2-14 / 1-15
 In den Werthen 2-48 / 1-63
 In der Rheinau (Hochem) 2-52 / 1-45
 Industriestr. (Hochem) 2-40 / 1-43
 Irmgardstr. 2-20 / 1-13
 Karolastr. 2-6 / 1-5
 Klarastr. (Hochem) 2-24 / 1-27
 Lisastr. 60-84 / 1-45
 Lortzingstr. (Rhsn-M) 2-30 / 1-25
 Margarethenstr. (Hochem) 2-100 / -
 Mozartstr. (Rhsn-M) 2-52 / 1-27
 Olgastr. 2-4 / 1-5
 Richard-Wagner-Str. (Rhsn-M) 2-18 / 1-25
 Rosastr. 2-26 / 1-29
 Schwarzenberger Str. - / 1-51
 Stahlstr. (Hochem) 2-16 / 1-15
 Ursulastr. 2-36 / 1-37
 Werthausener Str. (Hochem) 76-116 / 95-155
 Wilhelm-Buschfeld-Str. 2-22 / 1-17

GGG Bergheimer Straße

Agavenweg 12-20 / 1-31
 Akazienhof (Hochem) 2-20 / 1-19
 Akazienstr. (Ndf-S) - / 37-37
 Am Dreieck 8-18 / 1-21
 Am Kremmershof - / 3-9
 Am Strücksken 2-38 / 1-41
 Asterlager Str. 4-210 / 1-127
 Bergheimer Str. (Berghm) 2-168 / 35-169
 Birkhahnstr. 4-28 / 5-49
 Bruchstr. (Berghm) - / 1-7
 Buchsbaumweg 2-64 / 1-35
 Deichstr. (Hochem) 112-148 / 109-1
 Diergardtstr. (Hochem) 2-2 / 7-7
 Dieselstr. (Hochem) 2-8 / 1-19

Dr.-Alfred-Herrhausen-Allee 12-60 / 9-61
 Dr.-Detlev-Karsten-Rohwedder-Str. 70-70 / 7-75
 Dr.-Homer-Stryker-Platz - / 1-1
 Eberhardstr. (Hochem) 2-8 / 1-9
 Essenberger Kirchweg 8-62 / 3-71
 Essenberger Str. (Berghm) 12-48 / 1-45
 Fasanenweg 2-24 / 1-11
 Ferdinandstr. (Hochem) 2-50 / 1-43
 Friedensstr. 6-42 / 1-41
 Geitlingstr. 2-40 / 7-39
 Grüner Weg (Hochem) 2-104 / 1-71
 Haraldstr. 2-48 / 3-9
 Heckenstr. (Berghm) 68-76 / 1-77
 Hochheider Str. 2-42 / 3-55
 Hochstr. (Hochem) 8-224 / 11-225
 Homberger Str. (Hochem) 10-50 / 19-29
 Hüttenstr. (Hochem) 2-80 / 1-81
 Im Ährenfeld (Hochem) 2-16 / 1-11
 Im Friedfeld 2-12 / 1-13
 Im Kirling 12-54 / 5-53
 Im Wiesengrund (Berghm) 70-84 / 71-71
 In den Laken 4-28 / 5-49
 In der Klanklang 10-32 / 11-49
 Kirchstr. (Hochem) 2-8 / 5-7
 Kreuzacker 2-12 / 1-7
 Mausegatt 8-50 / 21-61
 Moerser Str. (Hochem) 20-160 / 97-99
 Mühlenweg (Hochem) 6-100 / 1-91
 Notfeld - / 1-11
 Oleanderweg 4-78 / 3-67
 Oskarstr. (Hochem) 74-92 / 71-109
 Otto-Schulenberg-Str. 2-76 / 1-27
 Ottostr. (Hochem) 2-24 / 1-23
 Pappelweg 2-4 / 1-9
 Platanenweg 2-6 / 1-3
 Rebhuhnweg 2-6 / 1-7
 Röttgenweg 2-34 / 1-43
 Schauenstr. 30-56 / 31-41
 Severinstr. 2-6 / 1-5
 Steinbring 2-40 / 1-39
 Theodorstr. (Hochem) 2-46 / 5-63
 Thomasstr. (Hochem) 2-12 / 1-7
 Wachtelstr. 4-26 / 1-57
 Winkelhauser Str. 14-212 / 11-213
 Zedernweg 2-32 / 3-27

GGG Böhmer Straße

Alte Kaserne 8-14 / 1-33
 Am Bollheister 10-76 / 1-63
 Am Duisburger Richtweg 18-52 / 19-37
 Am Gebrannten Heiden 6-32 / 21-49
 Am Hauweg 6-68 / 1-63
 Am Kirchmannshof 2-28 / 1-35
 An der Heg 2-34 / 1-23
 An der Pützkate 2-12 / 1-11

Angertaler Str. 6-60 / 19-63
 Arlberger Str. 4-32 / 1-39
 Aternweg 6-6 / 1-15
 Auf dem Dorn 10-58 / 11-117
 Beim Knevelshof - / 25-57
 Bergische Landwehr 2-72 / 5-75
 Böhmer Str. 4-32 / 1-23
 Bregenzer Str. 2-86 / 3-69
 Burgenlandstr. 6-26 / 7-21
 Buzstr. 2-28 / 5-29
 Cramer-Klett-Str. - / 1-103
 Dachsteinstr. 4-22 / 1-27
 Dahlienstr. (Wa-Agh) 14-94 / 11-93
 Düsseldorfer Landstr. 14-164 / 7-173
 Eckstr. 2-4 / 1-13
 Efeustr. 2-42 / 21-23
 Ernst-Kuss-Str. 2-34 / 5-37
 Ferdinand-Hoser-Str. 2-16 / 1-15
 Füssener Str. 10-30 / 1-31
 Gasteiner Str. 6-60 / 11-57
 Gerberstr. 4-40 / 5-33
 Grazer Str. 14-80 / 1-79
 Großenbaumer Allee 250-356 / 243-3
 Großglocknerstr. 2-46 / 1-49
 Gustavsburger Str. 2-44 / 25-43
 Haindlstr. 2-2 / 1-7
 Heinrich-Albroad-Str. 2-84 / 15-55
 Hortensienstr. 4-58 / 15-61
 Höschenhofweg 2-20 / 1-39
 Im Dreispitz 4-56 / 1-39
 Im Heckdahl 2-16 / 1-15
 Im Königsbusch 2-108 / 1-95
 Innsbrucker Allee 12-48 / 11-73
 Irisstr. 2-18 / 3-55
 Kärntener Str. 2-26 / 5-37
 Klagenfurter Str. 2-2 / 1-17
 Konstanzstr. 4-44 / 1-29
 Krokusstr. 6-36 / 1-45
 Kufsteiner Str. 2-104 / 3-97
 Landshuter Str. 2-20 / 1-19
 Lindauer Str. 2-44 / 3-31
 Lindenstr. (Buchhz) 8-70 / 5-79
 Linzer Str. 2-38 / 7-57
 Münchener Str. 6-144 / 1-149
 Neuenhofstr. - / 7-61
 Obere Kaiserswerther Str. - / 15-57
 Passauer Str. 2-76 / 1-69
 Römerstr. (Wa-Agh) 2-82 / 1-81
 Rosenheimer Weg 8-8 / -
 Salzburger Platz 2-20 / 1-9
 Schönhofweg 2-112 / 1-43
 Semmeringstr. 2-52 / 1-51
 Sittardsberger Allee 202-252 / 13-26
 Steiermarkstr. 22-102 / 5-105
 Sterneckerstr. 4-36 / 13-29
 Sternstr. (Wnhort) 120-150 / 101-1

Straubinger Str. 2-54 / 9-57
 Sudetenstr. (Buchhz) 4-138 / 1-139
 Südstr. (Buchhz) 4-4 / 5-83
 Tauernstr. 4-34 / 5-47
 Tiroler Str. 2-92 / 1-31
 Tölzer Str. 6-20 / 3-41
 Traunsteiner Str. 2-24 / 1-27
 Watzmannstr. 2-60 / 1-95
 Wedauer Str. 18-210 / -
 Zillertaler Str. 2-50 / 1-47
 Zugspitzstr. 2-28 / 5-21
 Zum Eichelskamp 2-36 / 1-19

GGG Breite Straße

Aldenrader Str. 2-80 / 3-73
 Am Küllenacker 2-42 / 1-21
 Boberstr. 2-56 / 27-49
 Breite Str. (Fahn) 16-72 / 47-67
 Dessauerstr. - / 1-31
 Eiderstr. 2-18 / 1-11
 Emsstr. 2-14 / -
 Goebenstr. 24-134 / 1-121
 Hochstr. (Fahn) 4-30 / 1-45
 Johann-Schlösser-Str. 2-38 / 1-31
 Keithstr. 2-16 / 1-17
 Neißestr. (Fahn) - / 1-19
 Netzestr. (Fahn) 8-14 / 1-15
 Niersstr. 12-28 / 1-31
 Oderstr. (Fahn) 4-110 / 1-77
 Prinz-Eugen-Str. - / 1-41
 Rentmeisterstr. 2-10 / 1-13
 Rodenstockstr. 2-34 / 1-29
 Seydlitzstr. (Fahn) 20-56 / 25-41
 Striepweg 2-14 / 1-23
 Warthestr. 2-8 / 3-13
 Weseler Str. 254-312 / -
 Zechenstr. (Fahn) 2-12 / -
 Zithenstr. (Fahn) 30-30 / 1-49

GGG Brückenstraße

Adelenstr. 30-30 / 7-27
 Antonienstr. 2-58 / 1-57
 Bachstr. (Hochfd) 2-34 / 1-27
 Blücherstr. (Hochfd) 92-116 / 71-105
 Brückenplatz 12-30 / 21-21
 Brückenstr. (Hochfd) 14-98 / 1-99
 Eigenstr. 40-96 / 45-97
 Fehrbellinstr. 50-50 / 5-5
 Forbachstr. (Hochfd) 20-24 / -
 Fröbelstr. 28-44 / 15-41
 Gerokstr. 2-16 / 1-17
 Heerstr. (Dellv/Hochfd) 98-118 / -
 Hochfeldstr. (Hochfd) 2-138 / 3-135
 Immendal (Hochfd) 18-62 / 7-65
 Liebfrauenstr. 4-38 / 3-39
 Liebigstr. (Hochfd) 70-70 / 5-61

Paulustr. 4-36 / 1-35
 Rheinhauser Str. 160-198 / 143-2
 Rudolf-Schock-Str. 10-10 / -
 Sedanstr. (Hochfd) 50-98 / 75-115
 Teilstr. - / 9-9
 Tersteegenstr. 4-28 / 3-17
 Valenkamp 2-20 / 1-21
 Vulkanstr. 52-60 / -
 Vygenstr. 2-10 / -
 Walzenstr. 2-50 / 1-29
 Wanheimer Str. 4-144 / -
 Werthausen Str. (Hochfd) 100-216 / 103-2
 Wolfgang-Reuter-Platz 2-4 / 5-9
 Wörthstr. (Hochfd) 96-210 / 125-19
 Zum Schulhof 2-16 / 1-15
 Zur Kupferhütte 10-10 / 9-13

GGG Eschenstraße

Calvinstr. 2-6 / 1-15
 Dachsstr. 4-50 / 11-11
 Düsseldorfer Str. (Delv/Wnhort) 382-634 / -
 Eberstr. 4-14 / 5-15
 Eichhornstr. 2-22 / 3-17
 Elsterstr. 4-12 / 3-5
 Erlenstr. (Wnhort) 52-148 / 59-151
 Eschenstr. (Wnhort) 4-130 / 7-159
 Fischerstr. 4-132 / 5-109
 Fliederstr. 6-180 / 1-179
 Forststr. (Wnhort) 2-102 / 1-107
 Fuchsstr. 2-86 / 1-93
 Gärtnerstr. (Wnhort) 2-92 / 1-83
 Gießingstr. 2-52 / 51-61
 Glaserstr. 2-36 / 1-29
 Hitzestr. 2-22 / 1-31
 Hultschiner Str. 2-140 / 1-135
 Kaufstr. 20-60 / 19-57
 Kulmer Str. 2-16 / 1-15
 Kulturstr. 6-100 / 9-91
 Mallinckrodtstr. 2-14 / 1-19
 Markusstr. 2-86 / 1-91
 Melanchthonplatz 10-10 / 1-31
 Michaelplatz - / 1-1
 Michaelstr. (Wnhort) 2-52 / 9-55
 Neuenhofstr. 2-94 / -
 Nikolaistr. 2-100 / 1-97
 Obere Kaiserswerther Str. 4-8 / 5-5
 Paul-Gerhardt-Str. - / 1-7
 Pollmannstr. 6-16 / 5-21
 Posener Str. 2-28 / 5-17
 Rheintörchenstr. 4-130 / 3-127
 Schlosserstr. 4-30 / 3-23
 Schmiedestr. (Wnhort) 2-34 / 1-31
 Thorner Str. 2-16 / 1-15
 Von-Spee-Str. 2-10 / 3-3
 Wanheimer Str. 228-408 / 231-4
 Windthorststr. 6-20 / 1-5

GGG Friedenstraße

Bleichstr. - / 1-21
 Brockhoffstr. 2-16 / 1-15
 Curtiusstr. 4-22 / 1-17
 Dickelsbachstr. 2-38 / 3-25
 Düsseldorfer Str. (Delv/Wnhort)
 152-220 / 137-2
 Friedenstr. (Dellv) 4-118 / 1-111
 Heerstr. (Dellv/Hochfd) - / 31-181
 Im Bocksbart 2-4 / 1-19
 Johanniterstr. 6-76 / 5-71
 Karl-Jarres-Str. - / 131-193
 Karl-Lehr-Str. - / 7-23
 Kremerstr. 2-2 / -
 Menzelstr. (Dellv) 2-56 / 5-55
 Musfeldstr. 58-182 / 55-163
 Pilgrimstr. 2-10 / 1-13
 Platanenhof 2-12 / 1-13
 Plessingstr. 20-20 / -
 Reitbahn 4-12 / 5-29
 Tiergartenstr. 8-60 / 3-59
 Welkerstr. (Dellv) 4-16 / 11-17
 Wilhelm-Tell-Str. 10-26 / 5-27

GGG Gartenstraße

Am Gottesacker 6-26 / -
 Am Inzerfeld 24-76 / 3-75
 Amsterdamer Str. 2-52 / 1-59
 Barbarastr. (Neumhl) 68-126 / 57-111
 Bastenstr. 16-58 / 1-57
 Bernhardstr. (Neumhl) 2-18 / 3-19
 Blütenstr. (Neumhl) 62-74 / 1-79
 Bonmannshof - / 1-3
 Boschstr. 6-28 / 1-17
 Daniel-Morian-Str. 2-18 / 1-29
 Döltgenstr. 36-52 / 33-53
 Dörnbergstr. 4-32 / 39-39
 Duisburger Str.(O-Mxl) 26-200 / -
 Einhardstr. 2-2 / 7-27
 Felix-Dahn-Str. 2-70 / 1-73
 Freiligrathstr. 2-16 / 3-19
 Gartenstr. (O-Mxl) 2-164 / 1-153
 Gehrstr. 2-54 / 17-77
 Gerlingstr. 16-208 / 1-119
 Hauffstr. 2-38 / -
 Hölscherstr. 2-12 / 17-29
 Im Neuenkamp 2-60 / 7-75
 Im Pfannenstiel 2-12 / 1-15
 Kantstr. (O-Mxl) 2-18 / 1-15
 Karl-Morian-Str. 8-40 / 5-49
 Klaus-Groth-Str. 2-10 / 1-7
 Kleiststr. 24-58 / 25-55
 Kolberger Str. 2-24 / 1-19
 Konrad-Adenauer-Ring 18-18 / -
 Köttersweg 6-10 / 1-11
 Kurt-Spindler-Str. 16-44 / 11-43

Kurtstr. 2-44 / 1-63
 Lilienstr. (Neumhl) 6-18 / 15-15
 Lüneburger Str. 2-50 / 1-55
 Nelkenhof 2-14 / 1-11
 Nelkenstr. (Neumhl) 2-10 / 5-5
 Neumühler Str. 164-164 / -
 Oberhauser Allee 14-50 / 7-7
 Oskarstr. (Neumhl) 2-18 / 11-19
 Reuterstr. - / 1-9
 Röntgenstr. 2-12 / 3-9
 Ruprechtstr. 2-20 / 1-35
 Schillerstr. (O-Mxl) 2-108 / -
 Schroerstr. 2-2 / 1-41
 Schützenstr. (O-Mxl) 4-22 / 3-3
 Sofienstr. (Neumhl) 2-88 / 5-105
 Stalbergstr. - / 29-45
 Stempelstr. 4-16 / 3-13
 Sterkrader Str. 10-150 / 9-101
 Stormstr. (O-Mxl) 2-42 / 1-33
 Taubenstr. 2-24 / 25-29
 Theodor-Heuss-Str. (Neumhl) 2-130 /
 1-135
 Veilchenstr. 22-56 / 3-53

GGG Großenbaumer Allee

Am Dickelsbach 4-92 / 3-113
 Am Dickerhorst 2-28 / 1-41
 Am Glockenturm 6-10 / 1-9
 Am Golfplatz 10-62 / 1-19
 Am Handwerkshof 2-20 / 1-21
 Am Hauweg 82-112 / 65-83
 Am Krähenhorst 2-30 / 1-27
 Am Maashof 8-22 / 1-45
 Am Schellberg 2-40 / 7-31
 Breithof 2-42 / 1-37
 Eibenweg 2-30 / 1-29
 Franziskusstr. - / 1-13
 Großenbaumer Allee 2-248 / 9-221
 Im Knick 4-40 / 1-35
 Jasminstr. 6-36 / 7-29
 Kastanienstr. - / 1-21
 Ligusterstr. 2-20 / 3-13
 Rotdornstr. 2-92 / 1-81
 Saarner Str. - / 1-79
 Sanddornstr. 2-54 / 1-91
 Walderbenweg 2-62 / 1-69
 Weißdornstr. 2-32 / 3-33
 Zu den Birken 2-48 / 1-63
 Zu den Buchen 2-56 / 1-57
 Zu den Erlen 6-80 / 1-69
 Zu den Tannen 4-12 / -
 Zu den Wiesen 4-62 / 1-63

GGG Habichtstraße

Adlerstr. (Wnhort) 2-40 / 1-57
 Adolf-Wagner-Str. 2-28 / 11-11
 Ahornstr. (Wnhort) 4-32 / 5-31
 Alter Kalkweg 2-22 / 1-25
 Am Bahndamm 4-18 / 13-41
 Am Buchenhain 2-10 / 1-13
 Am Schützenhaus 4-36 / 25-31
 Am Tannenhof 2-48 / 1-35
 Amselstr. (Wnhort) 2-12 / 1-13
 Berlepschstr. - / 1-3
 Bertaallee 8-16 / 5-11
 Bienenpfad 8-18 / 7-19
 Birkenstr. (Wnhort) 2-18 / 3-17
 Bodelschwingstr. 2-80 / 1-1
 Buchenstr. (Wnhort) 60-60 / 67-101
 Buchholzstr. 2-60 / 1-59
 Bussardstr. 2-30 / 1-7
 Damaschkestr. 2-64 / 1-63
 Diepenbrocker Weg 2-16 / 1-15
 Dornstr. - / 1-19
 Drosselstr. 2-16 / 1-15
 Düsseldorfer Str. (Delv/Wnhort)
 446-570 / 311-6
 Eulenstr. - / 1-3
 Fasanenstr. (Wnhort) 2-82 / 5-85
 Friedrich-Alfred-Str. (Ndf-S) 10-10 / 3-27
 Friedrich-Naumann-Str. 2-64 / 1-45
 Ginsterstr. 2-18 / 3-13
 Habichtstr. 2-20 / 1-1
 Hermann-Löns-Weg 2-10 / 1-7
 Holunderstr. 10-30 / -
 Hummelpfad 2-14 / 3-19
 Im Baumhof 6-34 / 3-29
 Im Hagen 2-48 / 1-13
 Im Hort 4-48 / 1-51
 Im Schlenk 2-142 / 1-141
 Im Siepen 2-26 / 1-37
 Im Vogelsang 2-18 / 1-15
 Im Waldfrieden 4-62 / 1-23
 Kalkweg 4-148 / 9-153
 Kiebitzstr. 8-12 / 1-19
 Kranichstr. - / 3-25
 Lintorfer Str. 6-52 / 1-111
 Margaretenstr. 18-26 / 5-29
 Max-Brandts-Str. 2-68 / 1-63
 Meisenstr. (Wnhort) 8-18 / 1-9
 Platanenstr. 4-28 / 5-15
 Posadowskyplatz 2-58 / -
 Posener Str. - / 3-3
 Schmollerstr. 12-22 / -
 Sebastianstr. 2-16 / -
 Sperberstr. 10-22 / 11-23
 Sperlingsgasse 10-36 / 5-51
 Sternstr. (Wnhort) - / 21-67
 Tannenstr. (Wnhort) 8-30 / 3-33

Ulmenstr. (Wnhort) 4-34 / 5-37
Vogelsangplatz 2-20 / 1-21
Wacholderstr. 4-50 / 49-51
Wedauer Str. - / 1-291
Wilhelm-Ketteler-Str. 2-74 / -
Zu den Rehwiesen 2-16 / 1-19
Zum Lith 2-188 / 1-181

GGG Hebbelstraße

Akazienstr. (Ndf-S) 2-16 / 1-41
Aktienstr. 4-20 / 5-21
Alte Schanze 56-80 / 63-85
Am Güterbahnhof 2-34 / 9-15
Am Silberpalais - / 1-5
Ankerstr. 4-10 / 1-3
Bismarckstr. (Ndf-N) 30-176 / 5-171
Blumenstr. (Ndf-S) 2-68 / 3-95
Bunsenplatz 2-10 / -
Bunsenstr. 12-12 / 1-15
Carstanjenstr. 10-10 / -
Danziger Str. (Ndf-N) 10-26 / 11-19
Flurstr. (Ndf-N) 8-30 / 1-31
Fraunhoferstr. 2-74 / 1-77
Friedrichsruher Weg 2-18 / 1-7
Gaußstr. 2-8 / 5-9
Geibelstr. 2-26 / 1-25
Gellertstr. 2-16 / 1-11
Grabenstr. (Ndf-N) 2-216 / 1-215
Gustav-Adolf-Str. 2-40 / 5-87
Gustav-Freytag-Str. 2-48 / 25-39
Hammerstr. 2-10 / 7-7
Haroldstr. 44-72 / 43-75
Harry-Epstein-Platz 2-22 / 5-5
Hebbelstr. 2-6 / 1-1
Heinestr. (Ndf-N) 4-40 / 3-37
Heinrich-Albrod-Str. - / 19-19
Heinrich-Bertmans-Str. 2-10 / -
Heinrich-Lersch-Str. (Ndf-N) 24-38 / 1-15
Hertzstr. 2-2 / 7-21
Hessenstr. 20-22 / 5-15
Holteistr. 2-14 / 3-13
Kammerstr. 2-150 / 3-171
Karl-Lehr-Str. 116-194 / 99-17
Kettenstr. 2-20 / 1-17
Klößnerstr. 10-50 / 15-29
Koloniestr. 48-114 / 55-117
Kommandantenstr. 8-70 / 9-67
Krautstr. 2-32 / 11-33
Lerchenstr. 4-44 / 1-47
Liliencronstr. 4-30 / 1-25
Ludgeriplatz 2-2 / 13-39
Ludgeristr. 6-26 / 1-29
Lützwowstr. 2-26 / 5-23
Manteuffelstr. 6-20 / 9-19
Memelstr. (Ndf-N) 2-72 / 5-89
Mülheimer Str. 28-180 / -

Neudorfer Markt 2-22 / 5-15
Neudorfer Str. 36-206 / 7-211
Neue Fruchtstr. 2-16 / 1-17
Oststr. 64-176 / 69-175
Otto-Keller-Str. 2-2 / 5-15
Pappenstr. 36-38 / 5-51
Rheinbabenstr. - / 1-7
Scheffelstr. 2-32 / 1-29
Schemkesweg 4-50 / 3-49
Schönhauser Str. - / 1-13
Schumannstr. (Ndf-S) 4-12 / -
Sternbuschweg 2-400 / -
Tulpenstr. (Ndf-S) 4-36 / 1-45
Wegnerstr. 58-66 / 1-61

GGG Heinrich-Bongers-Straße

Am Bahnhof 2-10 / -
Am Stadtpark 4-42 / 3-33
Auf dem Damm 6-110 / 5-127
Bahnhofstr. (M-Mdr) 66-134 / 83-187
Baldusstr. 2-54 / 1-23
Biesenstr. 2-30 / 3-29
Borkhofer Str. 2-82 / 1-81
Bürgermeister-Pütz-Str. 8-82 / 11-31
Dennewitzstr. 4-26 / 1-29
Dr.-Lengeling-Str. 8-16 / -
Gabelsbergerstr. (M-Mdr) 4-54 / 1-57
Gerrickstr. 24-50 / 3-51
Habsburgerstr. 2-28 / 1-31
Haferacker 2-14 / 1-19
Heinrich-Bongers-Str. 14-50 / 1-45
Heisingstr. 2-54 / 1-53
Herbststr. 20-36 / 1-29
Hogenweg 2-14 / 1-11
Hollenbergstr. 2-4 / 1-17
Kiffward 6-14 / -
Kirchstr. (M-Mdr) 4-36 / 5-41
Krabbenkamp 2-14 / 5-17
Kremerskamp 16-16 / 3-17
Laaker Str. 2-10 / 7-13
Letjensstr. 16-34 / 1-33
Lohengrinstr. 2-40 / 3-41
Marktstr. (M-Mdr) 2-30 / 5-29
Mauerstr. (M-Mdr) 2-8 / 1-9
Nachbarstr. 4-8 / 1-27
Paul-Bäumer-Str. - / 19-83
Pfarrstr. 2-4 / 3-11
Philippstr. 2-12 / 3-13
Ritterstr. (M-Mdr) 2-42 / 3-59
Rosenbleek 22-30 / 9-29
Schlachtenstr. 2-34 / 1-51
Schlickstr. 2-2 / -
Schnüranstr. 2-34 / 1-35
Siegfriedstr. (M-Mdr) 16-30 / 23-49
Sommerstr. 26-96 / 45-87
Stolzeistr. 2-30 / 1-29

Symphestr. 14-76 / 11-73
Tönniskamp 20-20 / 25-25
Unterführungsstr. 2-14 / -
Von-der-Mark-Str. 16-100 / 1-99
Weißenburger Str. 4-20 / 1-27
Werner-Wild-Str. 4-16 / 1-25
Westender Str. 6-36 / 3-43
Wittkampstr. 6-16 / 1-17

GGG Hermann-Grothe-Straße

Am Brunnen 2-8 / 1-23
Am Holderstrauch 2-26 / 1-19
Am Nordgraben 2-28 / -
Am Südgraben 2-8 / 1-23
Berglehne 2-102 / 1-113
Bissingheimer Str. 430-430 / 277-3
Dorfplatz 2-8 / 1-9
Ellernbruch 8-88 / 5-57
Finkenschlag 2-74 / 1-69
Hermann-Grothe-Str. 4-152 / 3-153
Kurt-Heintze-Str. 4-62 / 3-69
Märchenweg 2-34 / 1-17
Präsident-Marx-Platz 2-18 / 1-3
Seitenhorst 8-18 / 1-23
Teichgraben 2-12 / 1-1
Vor dem Tore 2-76 / 1-67
Waldlehne 2-20 / 1-21
Worringer Weg 2-30 / -
Zum Ellenberg 4-24 / 1-27
Zum Holzenberg 2-18 / 1-11

GGG Humboldtstraße

Adolf-Engler-Str. 10-14 / 1-7
Alleestr. 2-72 / 3-101
Am Stadtgarten 2-18 / 1-3
An der Abtei 2-80 / 1-83
Auguststr. 2-32 / 17-31
Bahnstr. (A-Hamb) - / 3-11
Beecker Str. 80-298 / 11-293
Bertha-von-Suttner-Str. 12-66 / 1-47
Bertholdstr. (A-Hamb) 6-10 / 5-9
Bleekstr. 4-46 / 7-37
Bremenstr. 6-46 / 1-35
Buschstr. (A-Hamb) 14-104 / 15-95
Dieselstr. (Brckhs) 150-188 / 129-1
Dr.-Heinrich-Laakmann-Str. 40-42 / 1-35
Duisburger Str.(O-Mxl) - / 25-307
Eduardstr. (Brckhs) 2-28 / 3-17
Emscherstr. (A-Hamb/O-Mdr) 140-204 / 139-2
Franz-Lenze-Str. (Brckhs) - / 99-101
Franzstr. (A-Hamb) 18-36 / 9-33
Fürst-Pückler-Str. 2-18 / 3-15
Geeststr. (A-Hamb) 2-34 / 23-57
Glückaufstr. (A-Hamb) 4-14 / 3-13
Gottliebstr. 8-94 / 11-105
Gustavstr. (Brckhs) 4-32 / 1-29

Hamborner Altmarkt 2-32 / 1-23
 Hamborner Str. (A-Hamb) 18-280 / 229-22
 Harnackstr. 12-40 / 9-21
 Hegerstr. - / 7-7
 Heidestr. 2-24 / 1-19
 Helene-Kropp-Str. 2-4 / 1-5
 Hinter dem Rathaus 2-4 / -
 Hottelmannstr. 10-20 / -
 Hufstr. 2-82 / 15-65
 Humboldtstr. (A-Hamb) 2-8 / 1-13
 Im Birkenkamp 2-34 / 1-37
 Im Querschlag 2-30 / 1-17
 Jägerstr. (A-Hamb) 2-76 / 23-77
 Kampstr. (O-Mxl) 2-2 / -
 Kolpingstr. (A-Hamb) 2-112 / 1-127
 Leostr. (A-Hamb) 8-16 / 5-9
 Liebrechtstr. 2-8 / 1-11
 Maxstr. (A-Hamb) 2-44 / 3-31
 Overbruckstr. 20-94 / 29-125
 Papiermühlenstr. 2-44 / 3-75
 Parallelstr. (A-Hamb) 2-30 / 1-27
 Ranenbergstr. 2-72 / 9-71
 Rathausstr. 2-20 / 1-11
 Reichenberger Str. 4-46 / 3-47
 Rennerstr. 4-18 / 3-21
 Richterstr. 22-48 / 13-23
 Rote Str. 2-34 / 1-27
 Schäferstr. 2-34 / 1-31
 Scheiermannstr. 2-8 / 3-15
 Schreckerstr. 10-16 / 1-15
 Sieglindenstr. 2-22 / 15-15
 Solinger Str. - / 1-15
 Steckstr. 14-34 / 13-17
 Steigerstr. (A-Hamb) 2-30 / 1-31
 Stollenstr. 2-18 / 1-13
 Theresenstr. 2-44 / 1-43
 Udostr. 4-20 / 1-25
 Ulrich-von-Hutten-Str. 4-10 / 3-9
 Viktoriastr. (A-Hamb) 2-8 / 1-7
 Weidmannstr. 10-24 / 7-19
 Willy-Brandt-Ring - / 11-11
 Wittfelder Str. 132-210 / 115-1

GGG Im Reimel

Am Drap 4-42 / 5-9
 Am Hasselberg 2-26 / 13-29
 Am Langen Bongert 4-4 / 1-15
 Am Palmbleck - / 1-15
 Am Seltenreich 2-78 / 1-77
 Auf dem Hunsrück 2-20 / 1-23
 Barberstr. 8-40 / 1-35
 Beim Gansacker 2-102 / 1-97
 Binsenberg - / 1-11
 Dammhausweg 2-6 / 9-11
 Ehinger Berg 144-184 / 123-1

Fuchsfeldweg 4-44 / 1-11
 Hirtenweg 2-30 / 19-29
 Im Bonnefeld 2-48 / 1-21
 Im Eichwäldchen 28-52 / 9-53
 Im Haselbusch 2-48 / 9-59
 Im Reimel 8-22 / 9-11
 Kegelstr. 12-184 / 141-14
 Korbmacherstr. 2-32 / 3-25
 Mannesmannstr. 200-200 / -
 Pastoratsgarten - / 1-13
 Reimelsweg 2-64 / 3-41
 Rheinfeldsweg 16-18 / 5-7
 Rheinheimer Weg 16-140 / 1-145
 Schwalbenweg 2-46 / 1-35
 Sermer Str. 2-64 / 1-79
 Siedlerstr. (Mdlhm) 2-56 / 1-55
 Uerdinger Str. (Mdlhm) 10-206 / 19-185
 Zum Grind 2-90 / 1-89

GGG Kampstraße

Eberhardstr. (Rttgb) 8-42 / -
 Goetheplatz (O-Mxl) - / 1-9
 Halfmannstr. 2-88 / 1-89
 Hauffstr. 40-58 / 5-59
 Iltisstr. 30-50 / 49-59
 Im Holtkamp 24-124 / -
 Kalthoffstr. 20-96 / 1-97
 Kampstr. (O-Mxl) 120-130 / 121-1
 Knappenstr. (O-Mxl) 2-92 / 45-99
 Kopernikusstr. 38-136 / 21-117
 Körnerstr. 108-130 / 109-1
 Ludwigstr. 2-14 / 1-25
 Markgrafenstr. 2-64 / 3-39
 Norbertuskirchplatz 2-8 / -
 Obermarxloher Str. - / 101-231
 Roseggerstr. 4-18 / 1-15
 Rückertstr. (O-Mxl) 6-114 / 3-127
 Schillerstr. (O-Mxl) 112-130 / 131-1
 Schlachthofstr. 8-48 / 3-49
 Sterkrader Str. 136-152 / 107-1
 Stifterstr. 2-16 / -
 Uhlandstr. (O-Mxl) 36-64 / 31-63
 Walther-von-der-Vogelweide-Str. 4-26 / 5-19
 Weberstr. - / 1-19
 Wolfram-von-Eschenbach-Str. 4-18 / 3-7

GGG Karolinenstraße

Am Ingenhammshof - / 1-1
 Am Mismahlshof 30-42 / 1-51
 Bahnhofstr. (M-Mdr) 2-62 / 19-81
 Bronkhorststr. 10-160 / 5-65
 Brückelstr. 54-110 / 35-107
 Eickenstr. 40-74 / 3-55
 Emilstr. 2-34 / 3-31
 Emmericher Str. (O-Mdr) 36-104 / 27-109

Emscherstr. (A-Hamb/O-Mdr) 24-24 / 1-71
 Frankenplatz - / 1-5
 Gelderblomstr. 2-6 / 1-7
 Hagenauer Str. - / 1-65
 Herkenberger Str. 2-16 / 15-15
 Karolinenstr. 2-12 / 1-7
 Kochstr. 6-28 / 9-33
 Lösörter Str. 60-130 / 55-133
 Moritz-Tigler-Str. 4-24 / 1-25
 Mylendonkstr. 2-26 / 1-23
 Neubreisacher Str. 12-44 / 1-49
 Neumühler Str. 2-78 / 19-155
 Odenwaldstr. (O-Mdr) 2-22 / 1-17
 Quadtstr. 2-50 / 9-49
 Reinholdstr. (M-Mdr) 44-82 / 39-79
 Schloßstr. (M-Mdr) 4-34 / 5-35
 Stephanstr. 4-28 / 1-25
 Sundgaustr. 2-18 / 3-31
 Talbahnstr. 2-52 / 1-47
 Varziner Str. (O-Mdr) 4-4 / -
 Vogesenstr. 2-38 / 3-33
 Voßstr. 2-34 / 1-23
 Walzstr. 24-40 / 5-39
 Wasgaustr. 2-46 / 1-41

GGG Kirchstraße

Ackerstr. (Baerl) 4-28 / 1-25
 Ahornstr. (A-Hobg) 2-12 / 1-19
 Am Bremmekamp - / 1-5
 Am Flutgraben 2-54 / 1-23
 Am Gorreshof 6-24 / 5-41
 Am Grabenacker 4-10 / 3-11
 Am Haesenbusch 2-8 / 1-29
 Am Heesberg 4-14 / 1-13
 Am Kühlenfeld 40-54 / 39-49
 Am Nellenberg 4-56 / -
 Am Scholtheishof 2-8 / 1-11
 Am Westerfeld 4-8 / -
 Amselweg (A-Hobg) 4-12 / 1-19
 An der Heide (A-Hobg) 2-30 / 1-29
 An der Heide (Baerl) 58-60 / 69-83
 An der Lohmühle 12-20 / 5-17
 Auf dem Bremmenkamp 2-30 / 1-47
 Auf dem Driesch 2-16 / 1-17
 Auf dem Flaskamp 14-26 / 1-31
 Auf der Gest 2-72 / 1-77
 Augustastr. (Baerl) 2-20 / 1-19
 Bahnstr. (Baerl) 2-12 / 1-5
 Bergstr. (Hochhd) 4-20 / 1-15
 Birkenstr. (A-Hobg) 2-52 / 3-47
 Buchenallee - / 33-35
 Buchenstr. (A-Hobg) 2-28 / 1-25
 Buchenstr. (Baerl) 8-28 / 3-61
 Charlottenstr. (Hochhd) 64-96 / 51-101
 Dammstr. (Baerl) - / 15-81
 Damschenweg 24-52 / 7-53

Denkmalstr. (Baerl) - / 3-3
 Dietrich-Bonhoeffer-Str. 4-16 / 1-19
 Dr.-Kolb-Str. 2-24 / 1-27
 Eichenstr. (Hochhd) 2-52 / 1-49
 Elisenstr. (Baerl) 8-48 / 7-65
 Erlenstr. (A-Hobg) 2-12 / 1-17
 Fliederweg 4-8 / 3-17
 Flingerstr. 2-30 / 1-29
 Franzstr. (Hochhd) 2-114 / 1-103
 Friedhofsallee 100-152 / 101-1
 Friedrich-Ebert-Str. (Hochhd) 10-84 / 15-89
 Gärtnerstr. (Baerl) 8-36 / 9-29
 Gerdweg - / 9-29
 Geststr. 2-40 / 1-43
 Ginsterweg (Baerl) 2-24 / 3-17
 Glückaufstr. (Hochhd) 2-10 / -
 Glückstr. 2-2 / 1-9
 Grafschafter Str. 2-230 / 1-201
 Halener Str. 18-150 / 5-121
 Hanielstr. (Hochhd) 36-52 / 9-27
 Haselweg 6-28 / 3-43
 Hattropstr. - / 117-127
 Hedwigstr. (Hochhd) 2-70 / 1-83
 Heesbergstr. 6-72 / 1-745
 Hegentweg 10-10 / -
 Hegstieg 18-34 / 5-7
 Heideweg (A-Hobg) 4-20 / 1-27
 Heinrich-Kerlen-Str. 2-26 / 3-25
 Hermann-Löns-Str. (Baerl) 2-74 / 1-39
 Hofstr. (Baerl) 2-6 / 3-15
 Holunderweg 2-6 / 1-3
 Hopfenstr. (A-Hobg) 2-16 / 1-21
 Hubertusstr. (Baerl) 2-30 / 3-31
 Husemannstr. 18-18 / 1-85
 Hüttenstr. (Hochhd) 2-18 / 1-19
 Im Buschhuck 2-8 / 1-3
 Im Grünen Winkel (A-Hobg) 2-40 / 1-73
 Im Hasenkamp 2-10 / 1-9
 Im Wiesengrund (A-Hobg) 2-16 / 1-25
 In den Haesen 58-106 / 55-121
 Jakob-Schroer-Str. 4-24 / 17-17
 Kantstr. (Baerl) 2-8 / 3-13
 Karlstr. (Baerl) 4-10 / 1-89
 Kastellstr. 2-16 / 3-11
 Kiefernstr. (A-Hobg) 2-6 / 1-3
 Kirchstr. (A-Hobg) 96-160 / 115-23
 Kohlenstr. (Baerl) 8-28 / 11-25
 Kreisstr. - / 1-7
 Kreuzstr. (Baerl) 2-18 / 3-3
 Laakmannsfeld 50-50 / 85-85
 Lindekum 2-24 / 3-9
 Lindenstr. (Hochhd) 40-72 / 23-101
 Luisenstr. (Hochhd) 2-116 / 3-115
 Marktplatz (Hochhd) - / 1-3
 Mispelkampshuck 20-24 / 21-23

Moerser Str. (A-Hobg) 180-334 / -
 Mühlenstr. (Baerl) 2-32 / 1-27
 Niederhalener Dorfweg 2-4 / 1-3
 Orsoyer Allee - / 45-121
 Orsoyer Str. (Baerl) 4-34 / 3-33
 Ottostr. (Hochhd) 18-64 / 1-47
 Panderstr. 2-52 / 3-39
 Paschmannstr. 2-4 / 1-5
 Prinzenstr. (Hochhd) 2-116 / 3-119
 Querstr. (Baerl) 4-12 / 1-7
 Reitweg 68-164 / 61-163
 Rheindeichstr. 120-120 / 103-2
 Riedweg (Baerl) 2-8 / 9-9
 Rolandstr. (Hochhd) 8-36 / 1-37
 Römerstr. (Baerl) 818-818 / -
 Sandstr. (Hochhd) 4-146 / 127-159
 Sardmannsbruchweg 8-10 / -
 Scherpenberger Str. 118-132 / -
 Schlotweg 2-20 / 5-9
 Schulstr. (Baerl) 2-158 / 1-155
 Steinschenstr. 2-14 / 3-5
 Uettelsheimer Weg (A-Hobg) 76-124 / 79-121
 Uettelsheimer Weg (Baerl) 4-4 / 3-3
 Viehsteg - / 101-101
 Voßbuschstr. 10-14 / 35-35
 Waldstr. (Baerl) 2-20 / 1-25
 Walnußweg 6-26 / 7-21
 Weidenstr. 2-24 / 3-13
 Wiesenstr. (Baerl) 2-14 / 3-23
 Woltershofer Str. 2-22 / 1-15
 Ziegelweg 2-10 / 3-5
 Zum Baerler Busch 4-40 / 3-35
 Zum Dachsberg 2-50 / 11-29

GGG Klosterstraße

Abteistr. 6-18 / 5-17
 Alte Rheinstr. 2-46 / 29-47
 Am Buchenbaum 20-40 / 21-45
 An der Bleek 6-42 / 5-21
 Beekstr. (Altst) 4-94 / 7-45
 Böningerstr. 34-40 / 29-43
 Börsenstr. 2-20 / 5-13
 Bungertstr. 2-40 / 1-29
 Calaisplatz - / 1-1
 Cecilienstr. 22-38 / 1-37
 Charlottenstr. (Altst) 48-84 / 33-79
 Christianstr. 6-22 / 21-27
 Claubergstr. 2-38 / 1-27
 Dellplatz 2-20 / 1-37
 Dellstr. 2-36 / 1-25
 Düsseldorf Str. (Delv/Wnhort) 2-132 / 1-135
 Friedrich-Wilhelm-Platz 2-6 / 5-9
 Friedrich-Wilhelm-Str. 12-96 / 1-107

Fürstenstr. 2-18 / 1-19
 Gallenkampstr. 4-26 / 1-27
 Goldstr. 2-20 / 1-15
 Gottfried-Könzgen-Str. 4-4 / 3-37
 Großer Kalkhof 12-18 / 1-5
 Grünstr. (Dellv) 4-38 / 5-55
 Güntherstr. 6-36 / 1-39
 Hagelstr. (Dellv) 6-6 / 1-27
 Harry-Epstein-Platz 6-6 / -
 Heerstr. (Dellv/Hochfd) 2-58 / -
 Heuserstr. 2-22 / 5-15
 Hohe Str. 2-66 / 1-69
 Josef-Kiefer-Str. 4-10 / -
 Juliusstr. 4-20 / 7-25
 Julius-Weber-Str. 4-50 / 35-45
 Karl-Strack-Platz - / 1-7
 Kasinost. 2-24 / 3-23
 Klosterstr. (Altst) 10-44 / 1-51
 Kölner Str. 34-74 / 39-53
 Königstr. (Altst) 2-86 / -
 Kremerstr. - / 11-69
 Krummacherstr. 6-54 / 1-53
 Kühlingsgasse 6-6 / 13-19
 Kuhstr. - / 3-33
 Kuhtor - / 1-1
 Leidenfroststr. 6-6 / 1-1
 Lenzmannstr. 2-16 / 7-15
 Marientor 2-6 / 1-1
 Marientorstr. 8-46 / 49-51
 Mercatorstr. 2-190 / 13-133
 Müllersgasse 2-8 / -
 Münzstr. 18-56 / 9-55
 Musfeldstr. 10-40 / 1-19
 Neue Marktstr. 4-22 / 5-13
 Papendelle 6-26 / -
 Peterstal 8-40 / 5-15
 Plessingstr. - / 17-23
 Poststr. (Altst) 12-14 / -
 Quergasse 2-6 / 5-11
 Realschulstr. 10-102 / 3-53
 Salvatorweg 4-28 / 1-23
 Schmale Gasse 4-20 / 1-19
 Schwanenstr. - / 5-31
 Sonnenwall 2-74 / 1-85
 Steinsche Gasse 2-80 / 17-61
 Tibistr. 2-30 / 3-33
 Tonhallenstr. 2-16 / 1-71
 Ulrichstr. 2-28 / 7-21
 Universitätsstr. 26-40 / 35-41
 Untermauerstr. 4-36 / 1-53
 Unteröderich 10-10 / 5-13
 Unterstr. (Altst) 22-84 / 19-77
 Venusgasse 2-12 / 5-11
 Vom-Rath-Str. 2-24 / 3-21
 Vulkanstr. 26-50 / 11-61
 Wallstr. 2-50 / 1-35
 Werftstr. (Altst) 6-6 / 7-47

Werthausen Str. (Hochfd) 16-16 / -
Wittekindstr. 26-52 / 37-55
Zirkelstr. 2-28 / 7-7

GGG Krefelder Straße

Adolfstr. (Hochem) 2-16 / 1-11
Am Fährhaus 2-10 / 1-9
Andreasstr. (Hochem) 2-28 / 1-33
Annast. (Hochem) 2-28 / 1-25
Atroper Str. (Hochem) 2-58 / 9-37
Bernhardstr. (Hochem) 2-12 / 1-21
Bertastr. 2-28 / 1-19
Bertholdstr. (Hochem) 2-14 / 1-19
Brückenstr. (Hochem) 2-28 / 1-23
Deichstr. (Hochem) 80-102 / 71-107
Dorotheenstr. (Hochem) 8-22 / 1-17
Duisburger Str. (Hochem) 4-20 / 1-39
Eduardstr. (Hochem) 2-44 / 1-47
Eisenstr. (Hochem) 2-30 / 1-23
Elisabethstr. (Hochem) 2-18 / 1-19
Emil-Bosbach-Str. 2-16 / 1-1
Erzstr. (Hochem) 2-2 / 1-5
Eugenstr. 2-14 / 1-11
Fährstr. (Hochem) 2-20 / 1-29
Franz-Wieder-Str. 2-20 / 1-27
Friedrich-Alfred-Str. (Rhsn-M) 10-130 / 5-131
Friedrich-Ebert-Str. (Hochem) 2-114 / 11-111
Gartenstr. (Berghm) 2-26 / 1-25
Georgstr. (Hochem) 2-12 / 1-21
Gerhardstr. (Hochem) 2-4 / 1-7
Gillhausenstr. (Hochem) 10-44 / 9-35
Günterstr. 2-52 / 1-45
Gustavstr. (Hochem) 2-4 / 1-5
Hans-Böckler-Str. 2-24 / 1-25
Hermannstr. (Hochem) 6-56 / 7-51
Hildegardstr. (Hochem) 4-16 / 3-17
Hochemmericher Markt 2-2 / 1-7
Hochemmericher Str. 2-66 / 9-79
Im Grünen Winkel (Hochem) 6-14 / 1-13
Im Kiriling 2-8 / 1-1
Industriestr. (Hochem) 42-58 / 45-61
Jahnstr. (Hochem) 4-40 / 1-45
Karlstr. (Hochem) 2-30 / 1-29
Klausstr. 2-12 / 1-1
Krefelder Str. (Rhsn-M) 2-92 / 1-99
Kreuzstr. (Hochem) 2-36 / 1-71
Krupp-Platz 2-16 / 1-15
Mainstr. (Hochem) 2-10 / 1-11
Margarethenstr. (Hochem) - / 1-37
Moerser Str. (Hochem) 4-8 / 23-57
Moselstr. (Hochem) - / 1-3
Neckarstr. (Hochem) 2-4 / 1-5
Otto-Lenz-Str. 2-18 / 1-15
Paulstr. (Hochem) 2-30 / 1-25

Rheingasse - / 1-3
Rheinstr. (Hochem) 2-76 / 1-69
Schulstr. (Hochem) 4-34 / 1-35
Schwarzenberger Str. 2-92 / -
Siegfriedstr. (Hochem) 2-34 / 5-25
Sofienstr. (Hochem) 4-18 / 1-23
Tillmannstr. 2-16 / 1-15
Wernerstr. (Hochem) 2-20 / -
Werthausen Str. (Hochem) 2-74 / 1-89
Zu den Gärten 2-12 / 1-13

GGG Lange Kamp

Alsumer Str. 10-10 / 7-15
Am Beeckbach 10-40 / 3-41
Am Kamannshof 6-24 / 1-9
Am Rönbergshof 6-8 / 3-17
An der Brauerei 2-32 / 3-39
Andreas-Hofer-Str. 2-34 / 1-39
Arnold-Overbeck-Straße 16-70 / 45-69
Arnoldstr. (Beeck) 34-34 / -
Berlakstr. 2-14 / 1-3
Bruckhauser Str. 18-100 / 9-99
Burbachstr. 2-32 / 3-23
Coupettestr. 2-6 / 1-7
Flottenstr. 4-90 / 5-57
Fontanestr. 8-30 / 1-23
Frankenstr. (Beeck) 12-24 / 17-43
Friedhofstr. 2-82 / 35-75
Friedrich-Ebert-Str. (Laar) 226-434 / 207-4
Goeckingkstr. 14-60 / 1-65
Gotenstr. (Beeck) 72-94 / 75-87
Hartmutstr. - / 1-7
Heinrich-Baaken-Str. - / 7-31
Heistershof - / 1-3
Helmholtzstr. 28-28 / 23-29
Herzogstr. (Beeck) 4-26 / 9-27
Hoffsche Str. - / 3-5
Hopfenstr. (Beeck) 2-2 / -
Im Bremmenkamp (Beeck) 2-30 / 1-33
Im Eggenkamp 2-70 / 13-71
Im Weidekamp (Brckhs) 2-82 / 1-91
Johannisstr. (Beeck) 2-24 / 5-31
Karl-Albert-Str. 4-50 / 1-31
Karolingerstr. 2-38 / 1-33
Krummbeeckstr. 2-4 / 1-5
Lange Kamp 2-74 / 3-77
Lehnhofstr. 2-28 / 1-21
Leibnizstr. 2-28 / 3-31
Lierheggenstr. 2-42 / 1-51
Magdalenenstr. 2-28 / 1-31
Malstattstr. 2-8 / 1-7
Marktplatz (Beeck) 4-20 / 1-19
Möhlenkampstr. 4-170 / 1-181
Nattenbergshof 12-12 / -
Neanderstr. 44-144 / 57-143
Ostackerweg 8-122 / 1-125

Papiermühlenstr. 60-86 / 83-97
Pothmannstr. 4-12 / 3-13
Prinz-Friedrich-Karl-Str. - / 1-27
Prinz-Heinrich-Str. 4-10 / 1-13
Sachsenstr. (Beeck) 2-10 / 1-7
Sandbrück 2-4 / 1-3
Schellenstr. 2-4 / 1-19
Schleiermacherstr. 2-20 / 1-31
Schuirkamp 14-40 / 5-41
Spannagelstr. 2-6 / 1-7
Stockumer Str. 2-38 / 1-23
Talstr. (Beeck) 2-38 / 7-35
Vogelsbergstr. 2-6 / -
Wackerdonkstr. 8-12 / 1-7
Wandjesstr. - / 1-15
Welkenbergstr. 2-16 / 1-29
Werntgenstr. 10-20 / 1-9
Weststr. 4-76 / 21-77
Windmühlenstr. (Beeck) - / 37-41
Wygertstr. 8-20 / 1-17

GGG Lauenburger Allee

Ackerstr. (Grossb) 6-20 / 1-7
Albert-Hahn-Str. 38-50 / 27-45
Am Eschenbruch - / 1-3
Am Kiekenbusch - / 25-29
Am Lipkamp 6-16 / 1-19
Am Schilfrohr 2-16 / 3-35
Am Siepenkothen 4-58 / 1-53
Angermunder Str. 2-90 / 3-87
Beckerfelder Str. 2-98 / 5-77
Bissingheimer Str. 450-450 / 601-6
Buscher Str. 2-70 / 1-81
Druchter Weg - / 25-25
Fichtenstr. (Grossb) 4-60 / -
Greifswalder Str. 2-26 / 9-35
Grünkottenstr. 14-42 / 17-39
Heckwinkel 4-18 / 9-17
In der Drucht 110-126 / 99-12
Kösliner Str. 12-26 / 1-31
Lauenburger Allee 2-80 / 3-71
Lintorfer Waldweg - / 501-501
Lötzener Str. 2-18 / 1-17
Masurenallee - / 429-435
Reiserweg 2-26 / 3-23
Saarner Str. 2-78 / -
Seerosenweg 4-30 / 27-31
Stettiner Str. (Grossb) 2-28 / 3-19
Stolper Str. 2-12 / -
Uhlenbroicher Weg 2-124 / 1-121
Vorm Grindsbruch 30-62 / 9-35
Weierstr. 22-40 / 15-33
Zum Walkmüller 4-18 / 1-45
Zum Wassergraben 2-48 / 29-79

GGG Lilienthalstraße

Am Außenhafen - / 1-65
 Am Deichtor 8-20 / -
 Am Jägerloch 2-28 / 1-31
 Am Parallelhafen 2-36 / -
 Baerler Str. 2-8 / 3-13
 Benediktstr. 2-44 / 1-55
 Butterweg 2-38 / 11-51
 Claudiusstr. 2-20 / 5-15
 Diergardtstr. (Neukp) 2-60 / 1-63
 Dillinger Str. 2-38 / 1-37
 Essenberger Str. (Neukp) 12-290 / 13-291
 Gocher Str. 2-22 / 1-21
 Heuweg 2-14 / 5-5
 Im Bovefeld 6-66 / 1-41
 In der Rheinau (Neukp) 16-112 / 1-107
 Javastr. 4-64 / 1-41
 Klever Str. 2-52 / 1-57
 Lehmstr. 12-18 / 1-17
 Lilienthalstr. 2-70 / 1-69
 Merziger Str. 2-20 / 7-9
 Mevisenstr. (Neukp) 10-20 / 3-23
 Moerser Str. (Neukp) 50-130 / 143-14
 Neunkirchener Str. (Neukp) 8-44 / 1-39
 Ottweilerstr. (Neukp) 2-10 / 1-19
 Paul-Rücker-Str. 6-110 / 3-109
 Rheinberger Ring 8-66 / 5-55
 Rithlingerstr. 8-12 / 1-9
 St.-Ingbert-Str. 16-24 / 7-21
 Sulzbacher Str. 4-18 / 3-17
 Völklinger Str. (Neukp) 4-18 / 3-25
 Xantener Str. - / 1-49

GGG Lüderitzallee

Albert-Hahn-Str. 2-24 / 1-25
 Allgäuer Str. 4-108 / 1-107
 Altenbrucher Damm 6-150 / 15-125
 Am Grünen Grund 148-168 / 99-15
 Am Kiekenbusch 4-18 / 1-19
 Am Spick 2-46 / 9-33
 Daressalamstr. 10-68 / 21-65
 Düsseldorfer Landstr. 164-196 / 183-1
 Keniastr. 2-42 / 31-39
 Lambarenestr. 2-50 / 1-95
 Lomestr. 2-56 / 1-37
 Lüderitzallee 10-82 / 21-63
 Mafiastr. 2-34 / 31-39
 Otawistr. 2-36 / 1-33
 Pembastr. 2-42 / 25-39
 Pfrontener Weg 4-20 / 3-31
 Sansibarstr. 2-44 / 7-49
 Sittardsberger Allee 10-170 / -
 Swakopmunder Pfad 4-20 / 1-19
 Swakopmunder Str. 2-38 / 1-55
 Togostr. 2-70 / 1-45
 Waterbergpfad 4-4 / -

Windhuker Pfad 4-20 / 5-19
 Windhuker Str. 2-60 / 1-77
 Zimmerstr. 2-82 / 5-39
 Zum Walkmüller 22-24 / -

GGG Marienstraße

Am Alten Ufer 2-20 / 1-19
 An der Bleiche 2-44 / 1-37
 Arndtstr. (A-Hobg) 8-8 / 5-7
 Augustastr. (A-Hobg) 2-82 / 1-107
 Baumstr. (A-Hobg) 2-50 / 31-59
 Bergstr. (A-Hobg) 8-54 / 7-47
 Bismarckplatz 2-14 / 1-13
 Blumenstr. (A-Hobg) 8-22 / 7-21
 Bruchstr. (A-Hobg) 2-160 / 5-11
 Brückenstr. (A-Hobg) 6-22 / 7-21
 Bürgermeister-Wendel-Platz - / 1-1
 Dammstr. (A-Hobg) 50-50 / 3-65
 Denkmalsplatz 4-6 / 3-7
 Dr.-Rudolf-Sachtleben-Str. 4-4 / 7-9
 Duisburger Str.(A-Hobg) 46-294 / 47-289
 Eisenbahnstr. (A-Hobg) 2-88 / 1-7
 Feldstr. (A-Hobg) 6-46 / 1-51
 Flachsstr. 16-22 / 19-19
 Friedenstr. (A-Hobg) 2-22 / 3-23
 Friedrichstr. (A-Hobg) 4-16 / 3-59
 Gabelsbergerstr. (A-Hobg) 18-36 / 25-31
 Gartenstr. (A-Hobg) 6-52 / 5-41
 Goetheplatz (A-Hobg) 2-2 / 1-1
 Hafenstr. (A-Hobg) 4-28 / 1-23
 Heinrichstr. (A-Hobg) 4-16 / 1-17
 Hochfeldstr. (A-Hobg) 2-54 / 5-51
 Imbuschstr. 2-10 / -
 Johannisstr. (A-Hobg) 2-48 / 3-29
 Kaiserstr. (A-Hobg) 6-16 / 1-31
 Kantstr. (A-Hobg) 6-28 / 5-23
 Kapellstr. 2-10 / 9-17
 Karlstr. (A-Hobg) 2-14 / 1-17
 Knappenstr. (A-Hobg) 2-24 / 1-13
 Königstr. (A-Hobg) 2-92 / 7-79
 Lauerstr. - / 23-79
 Lessingstr. (A-Hobg) 4-12 / 1-15
 Marienstr. (A-Hobg) 2-32 / 1-31
 Marktstr. (A-Hobg) 32-52 / 45-51
 Mittelstr. (A-Hobg) 2-36 / 1-39
 Moerser Str. (A-Hobg) 2-98 / 1-155
 Moltkeplatz 2-4 / 1-5
 Mühlenstr. (A-Hobg) 2-86 / 1-81
 Oststr. (A-Hobg) 2-8 / 1-1
 Parallelstr. (A-Hobg) 2-4 / 17-17
 Paßstr. 6-44 / 1-41
 Peterstr. (A-Hobg) 8-10 / -
 Pionierstr. 2-18 / 1-23
 Rheinanlagen 6-12 / 7-13
 Rheinstr. (A-Hobg) 6-32 / 5-43
 Roonstr. (A-Hobg) 2-24 / 1-35

Ruhrorter Str. (A-Hobg) 8-44 / 1-13
 Saarstr. (A-Hobg) 48-134 / 57-135
 Schifferstieg - / 1-1
 Schillerstr. (A-Hobg) 2-80 / 7-75
 Schmiedestr. (A-Hobg) 2-8 / 1-3
 Schulstr. (A-Hobg) 6-24 / 3-31
 Steinstr. (A-Hobg) 12-12 / -
 Stock-und-Hausmann-Str. 2-16 / -
 Stolze-Schrey-Str. 8-10 / 1-3
 Uferstr. (A-Hobg) 6-10 / 5-9
 Viktoriastr. (A-Hobg) 2-46 / 3-43
 Werkstr. 2-12 / 5-7
 Wernerstr. (A-Hobg) - / 3-23
 Wiesenstr. (A-Hobg) 2-10 / 5-11
 Wilhelmallee 12-56 / 29-57
 Wilhelmstr. (A-Hobg) 2-66 / 1-49
 Zechenstr. (A-Hobg) 2-80 / -

GGG Marktstraße

Ackerstr. (Frmhm) 4-50 / 1-55
 Adlerstr. (Frmhm) 12-84 / 1-77
 Am Borgardshof 2-52 / 1-13
 Am Damm (Frmhm) 2-28 / 27-29
 Am Kruppsee 2-18 / 11-33
 Am Kuppengraben 2-30 / 1-29
 Am Markt - / 1-1
 Am Stellwerk 12-16 / 33-33
 An der Höhe 2-6 / 1-5
 Antwerpener Str. 10-10 / 1-1
 Auf dem Kamp 8-14 / 1-17
 Augustastr. (Frmhm) 2-28 / 15-17
 Bachstr. (Frmhm) 2-34 / 1-29
 Bismarckstr. (Frmhm) 66-186 / 3-161
 Bliersheimer Str. (Frmhm) 58-80 / 5-95
 Bogenstr. (Frmhm) 2-6 / 1-5
 Breitenbachallee 2-12 / 1-17
 Bremerhavener Str. 10-10 / 5-5
 Clarenbachstr. (Frmhm) 4-14 / 1-21
 Dahlingstr. 38-250 / 1-251
 Dubliner Str. 2-8 / 15-15
 Elsterweg 2-12 / -
 Erlinghagenplatz 2-8 / 1-7
 Ernststr. 2-16 / 1-29
 Europaallee 16-100 / 1-29
 Ewaldstr. 2-4 / 5-9
 Freiherr-vom-Stein-Str. 2-28 / 1-33
 Friedhofallee (Frmhm) 2-24 / 1-47
 Friedrich-Ebert-Str. (Hochem) 134-134 / 181-1
 Friemersheimer Str. (Frmhm) 6-26 / 1-27
 Gaterweg 120-210 / 201-2
 Geeststr. (Frmhm) 4-40 / 1-37
 Hamburger Str. 2-50 / 1-17
 Heimstr. (Frmhm) 2-2 / 1-1
 Heinrichstr. (Frmhm) 2-10 / -
 Henschelstr. 2-14 / 1-7

Heynenstr. 2-14 / 1-19
 Hugo-Bansen-Str. 2-2 / -
 Josefstr. (Frmhm) 2-6 / 1-5
 Jungstr. 2-48 / 1-11
 Kaiserstr. (Frmhm) 12-66 / 5-81
 Karpfenweg 2-2 / 1-21
 Königstr. (Frmhm) 2-8 / 1-11
 Kopenhagener Str. 2-2 / 1-1
 Kronenstr. (Frmhm) 2-2 / 1-11
 Kronprinzenstr. (Frmhm) 4-108 / 1-67
 Kruppstr. (Frmhm) 2-184 / 1-199
 Kurzer Weg 6-14 / 1-1
 Laurenz-Pelzer-Str. 2-4 / 1-5
 Lissaboner Str. 8-8 / 5-31
 Liverpooler Str. 30-30 / -
 Lothsfeldstr. 2-44 / 1-59
 Marktstr. (Frmhm) 8-20 / 11-25
 Marseiller Str. 12-20 / 11-19
 Martinistr. 2-26 / 1-11
 Mittelstr. (Frmhm) 2-16 / 1-15
 Moltkestr. (Frmhm) 2-10 / 1-7
 Reichsstr. 6-80 / 1-57
 Roosstr. 2-40 / 1-93
 Rottdamer Str. 30-100 / 49-49
 Scharnhorststr. (Frmhm) 2-24 / 1-27
 Schleusenstr. 40-70 / 49-93
 Schützenstr. (Frmhm) 2-60 / 1-41
 Turmstr. (Frmhm) 2-14 / 1-21
 Uerdinger Str. (Frmhm) 40-66 / 57-67
 Viktoriastr. (Frmhm) 2-62 / 1-57
 Villenstr. 2-8 / 3-9
 Walther-Rathenau-Platz 2-6 / 1-3
 Walther-Rathenau-Str. (Frmhm) 8-78 / 3-77
 Wilhelmstr. (Frmhm) 2-68 / 1-61
 Windmühlenstr. (Frmhm) 18-30 / 17-31

GGG Mevissenstraße

Alfred-Hitz-Platz 6-6 / 5-7
 Am Holderbusch 2-36 / 1-35
 Am Kirchplatz 2-2 / 1-3
 An der Geis 2-62 / 7-105
 An der Liff 2-36 / 1-75
 An der Trift 2-18 / 1-17
 Auf dem Dudel 6-58 / 3-59
 Auf dem Hahn 2-16 / 1-9
 Beekstr. (Berghm) 4-32 / 1-41
 Bernhard-Röcken-Weg - / 1-1
 Brunnenstr. 2-34 / 3-15
 Egerstr. 4-14 / 1-19
 Eigenheimstr. 2-10 / 1-11
 Feldrain 2-28 / 1-11
 Feldstr. (Berghm) 2-12 / 1-121
 Flutweg 120-178 / 121-1
 Friedrichstr. (Berghm) 2-20 / 1-35
 Fritz-Schröder-Str. 2-48 / 1-19

Geschwister-Scholl-Str. 2-16 / 11-27
 Ginsterweg (Berghm) 2-24 / 1-17
 Goerdelerstr. (Berghm) 8-30 / 1-27
 Grabenacker 4-126 / 7-115
 Hainbuchenweg 2-8 / -
 Hohe Flur 2-2 / 3-5
 In den Peschen 100-100 / 123-1
 In der Schleue 2-26 / 1-31
 Irmastr. 2-8 / 1-7
 Jägerstr. (Berghm) 2-14 / 3-13
 Juliestr. 2-16 / 1-23
 Julius-Leber-Str. 6-66 / 3-53
 Kampstr. (Berghm) 10-22 / -
 Kreuzacker 18-100 / 57-105
 Lange Str. 2-144 / 7-113
 Langkeitstr. 2-14 / 3-23
 Lerchenweg (Berghm) 2-20 / 1-65
 Leuschnerstr. - / 1-27
 Lutherstr. (Berghm) 2-24 / -
 Marthastr. (Berghm) 2-26 / 1-23
 Martin-Niemöller-Straße 2-24 / 1-17
 Meisenstr. (Berghm) 2-44 / 1-129
 Mevissenstr. (Berghm) 2-16 / 1-27
 Moerser Str. (Hochem) - / 243-281
 Oberfeld 26-52 / 25-47
 Oestrumer Str. 10-20 / 1-29
 Paschacker 12-74 / 5-91
 Querstr. (Berghm) 2-10 / 1-13
 Rohenacker 2-12 / 3-11
 Rotdornweg - / 1-7
 Sandstr. (Berghm) 2-4 / 1-13
 Schauenplatz 2-24 / 1-25
 Schauenstr. 6-24 / 3-9
 Steile Str. 2-10 / 3-7
 Steinacker 2-74 / 1-45
 Sudetenstr. (Berghm) 2-14 / 1-35
 Trompeter Str. 6-26 / 1-23

GGG Mozartstraße

Aktienstr. 36-66 / 23-61
 Aktienweg 98-100 / 101-10
 Am Waldessaum 6-6 / 1-5
 Andersenstr. 2-32 / 1-25
 Bissingheimer Str. 22-180 / -
 Brehmsweg - / 1-13
 Brucknerstr. (Ndf-S) 2-36 / 1-35
 Bürgerstr. 10-76 / 13-67
 Carl-Benz-Str. - / 199-201
 Derfflingerstr. 2-24 / 1-11
 Eichendorffstr. (Ndf-N) 2-24 / 1-23
 Finkenstr. 6-72 / 1-61
 Forsthausweg 2-10 / 1-101
 Gabrielkirchplatz 16-28 / 7-15
 Gabrielstr. 4-44 / 1-37
 Geibelstr. 28-58 / 31-61
 Gneisenastr. 58-282 / 55-283

Händelstr. (Ndf-N) 2-20 / 1-11
 Hans-Pfützner-Str. 2-36 / 5-31
 Hardenbergstr. (Ndf-N) 18-36 / 7-25
 Heinestr. (Ndf-N) 50-96 / 41-97
 Holteistr. 36-88 / 41-93
 Kammerstr. 154-232 / 175-2
 Koloniestr. 120-232 / 119-2
 Kortumstr. 60-128 / 33-151
 Krautstr. 38-70 / 61-69
 Kreuzerstr. 2-8 / 1-7
 Kruppstr. (Ndf-S) 26-38 / 23-71
 Lenaustr. - / 23-45
 Lortzingstr. (Ndf-S) 4-44 / 5-29
 Lotharstr. 2-334 / 1-221
 Masurenallee 30-48 / 1-145
 Max-Reger-Str. 2-30 / 1-17
 Mörikestr. 2-42 / 1-35
 Mozartstr. (Ndf-S) 4-48 / 1-79
 Mülheimer Str. 182-300 / -
 Nettelbeckstr. 2-48 / 1-37
 Nibelungenstr. 20-94 / 1-95
 Oststr. 180-254 / 181-2
 Palmstr. 2-2 / 1-5
 Rehweg 104-104 / 99-10
 Remberg 104-104 / -
 Richard-Dehmel-Str. 2-20 / 1-11
 Richard-Wagner-Str. (Ndf-S) 42-112 / 41-67
 Schenkendorfstr. 2-14 / -
 Silcherstr. 2-8 / 1-7
 St.-Anna-Weg - / 5-7
 Steinbruchstr. 12-46 / 15-53
 Sternbuschweg - / 1-369
 Straußplatz 4-4 / 3-3
 Straußstr. 2-18 / 1-25
 Uhlenhorststr. - / 21-21
 Uthmannstr. 2-20 / 1-19
 Verdistr. 2-6 / -
 Waldhornstr. 2-26 / 1-31
 Waldstr. (Ndf-S) 100-154 / 33-14
 Walramsweg 2-26 / -
 Wildstr. 6-60 / 1-71
 Zum Drachensteig 2-4 / 1-1

GGG Obermauerstraße

Alter Markt 2-2 / 1-23
 Am Alten Wehrgang 2-12 / -
 Am Burgacker 8-48 / 1-53
 Am Mühlenberg (Altst) 8-26 / 11-23
 Angerstr. 6-26 / 1-19
 Averdunkplatz 6-18 / 3-3
 Averdunkstr. 12-12 / 7-7
 Bohnengasse 10-10 / -
 Brüderstr. 2-36 / -
 Burgplatz - / 17-19
 Erftstr. 2-4 / 1-15

Flachsmarkt 8-12 / 1-13
 Friedrich-Albert-Lange-Platz - / 1-7
 Fuldastr. (Altst) 4-34 / 3-31
 Gutenbergstr. (Altst) 2-24 / 3-21
 Hansegracht 10-16 / 9-19
 Johannes-Corputius-Platz - / 1-1
 Junkernstr. 2-12 / 3-19
 Kardinal-Galen-Str. 2-72 / 1-49
 Karmelplatz - / 1-9
 Köhnenstr. 4-18 / 1-23
 König-Heinrich-Platz 2-4 / 1-3
 Königstr. (Altst) - / 1-69
 Kuhlenwall 8-66 / -
 Kuhstr. 2-20 / -
 Lahnstr. (Altst) 26-26 / 1-35
 Landfermannstr. 4-40 / 1-27
 Landgerichtsstr. 2-4 / 17-17
 Lennestr. 2-12 / 1-5
 Lippestr. 2-20 / 1-11
 Mainstr. (Altst) 8-58 / 9-63
 Moselstr. (Altst) 4-42 / 1-43
 Nahestr. 12-42 / 1-57
 Neckarstr. (Altst) 8-66 / 1-35
 Niederstr. 6-50 / 3-47
 Nonnengasse 8-8 / -
 Obermauerstr. - / 1-55
 Oberstr. 4-10 / 5-45
 Opernplatz 2-2 / 1-1
 Philosophenweg 2-56 / 1-61
 Poststr. (Altst) 20-36 / -
 Pulverweg 10-56 / 1-45
 Salvatorstr. 22-22 / -
 Schillerplatz - / 1-11
 Schinkelplatz 2-2 / 1-5
 Schwanenstr. 32-42 / -
 Siegstr. 2-12 / 1-27
 Speichergracht 10-14 / 9-15
 Springwall 4-16 / 1-17
 Stapeltor 6-8 / 1-19
 Stresemannstr. 2-112 / 1-91
 Werrastr. (Altst) 8-24 / 1-25
 Wieberplatz 2-2 / 1-9
 Wupperstr. 2-12 / 3-3

GGG Ottostraße

Adolfstr. (Hochhd) 6-10 / 1-9
 Am Alten Schacht 4-20 / 3-15
 Am Buchenberg 2-26 / 1-41
 Am Handweiser 2-6 / 1-7
 Am Hochheider Busch 2-28 / 5-31
 Am Hühnerort - / 29-35
 Am Sandberg (Hochhd) 2-28 / 25-31
 Asberger Str. (Hochhd) 2-76 / 3-95
 Barbarastr. (Hochhd) 2-18 / 1-17
 Bergmannstr. (Hochhd) 2-32 / 1-43
 Bismarckstr. (Hochhd) 2-32 / 1-35

Blücherstr. (Hochhd) 8-34 / 1-25
 Breite Str. (Hochhd) 2-34 / 1-33
 Bruchstr. (A-Hobg) 164-326 / 317-3
 Drakestr. 2-22 / 1-19
 Dunkerstr. 4-84 / 5-59
 Düppelstr. (Hochhd) 2-6 / 1-5
 Eberhardstr. (Hochhd) 2-28 / 1-25
 Ehrenstr. 2-100 / 3-107
 Eisenstr. (Hochhd) 12-34 / 17-39
 Fichtenstr. (Hochhd) 4-12 / 5-15
 Grenzstr. (Hochhd) 184-186 / 19-19
 Hardenbergstr. (Hochhd) 2-50 / 1-23
 Jahnstr. (Hochhd) 2-26 / 1-17
 Kirchstr. (A-Hobg) 10-76 / 1-111
 Kreuzstr. (Hochhd) 6-56 / 3-47
 Kronenstr. (Hochhd) 2-84 / 1-73
 Lilienstr. (Hochhd) 2-20 / 3-3
 Mauerstr. (Hochhd) 2-32 / 1-29
 Moerser Str. (A-Hobg) - / 215-339
 Ottostr. (Hochhd) 66-196 / 53-195
 Poststr. (Hochhd) 2-80 / 3-77
 Rheinpreußenstr. 30-178 / 33-103
 Rosenstr. (Hochhd) 2-56 / 1-45
 Ruhestr. 2-4 / -
 Scharnhorststr. (Hochhd) 2-10 / 1-11
 Schlägelstr. 18-42 / 9-19
 Schönhausener Str. - / 1-11
 Sedanstr. (Hochhd) 102-114 / 91-11
 Seydlitzstr. (Hochhd) 2-4 / 1-3
 Steigerstr. (Hochhd) 4-16 / 19-19
 Sternstr. (Hochhd) 2-34 / 13-39
 Südstr. (Hochhd) 2-22 / 1-61
 Tannenhof 2-10 / 1-7
 Tannenstr. (Hochhd) 4-18 / 1-35
 Tulpenstr. (Hochhd) 2-16 / 1-11
 Varziner Str. (Hochhd) 2-184 / 1-189
 Waldstr. (Hochhd) 2-20 / 3-17
 Ziethenstr. (Hochhd) 2-32 / 1-31

GGG Pestalozzistraße

Am Volkspark 8-10 / 1-9
 Arndtstr. (Rhsn-M) - / 1-11
 Eichendorffstr. (Rhsn-M) 2-16 / 1-39
 Erlenweg (Berghm) 2-16 / 1-9
 Eschenstr. (Berghm) 2-34 / 3-21
 Friedrich-Ebert-Str. (Hochem) 116-132 / -
 Gerhart-Hauptmann-Str. (Rhsn-M) 2-12 / 1-25
 Goethestr. (Rhsn-M) 2-12 / 1-1
 Grenzstr. (Berghm) 2-24 / 1-23
 Herderstr. (Rhsn-M) 2-8 / 1-29
 Herkenweg 4-42 / 15-61
 Hölderlinstr. 2-30 / 1-21
 In den Peschen 2-8 / 1-5
 Kiefernstr. (Berghm) 4-14 / 1-7

Körnerplatz 2-2 / 1-1
 Krefelder Str. (Rhsn-M) 136-224 / 137-2
 Lessingstr. (Rhsn-M) 2-28 / 3-23
 Lindenallee 6-60 / -
 Pestalozzistr. (Berghm) 8-8 / 3-9
 Rückertstr. (Rhsn-M) 2-10 / 1-5
 Schillerstr. (Rhsn-M) 2-16 / 1-13
 Schwarzenberger Str. - / 127-147
 Stormstr. (Rhsn-M) 2-6 / 1-11
 Umlandstr. (Rhsn-M) 2-18 / 1-25
 Ulmenstr. (Berghm) 2-34 / 5-21

GGG Sandstraße

Agnesstr. 4-28 / 1-25
 Am Kiebitzberg 2-18 / 1-11
 Am Stadion 34-40 / 35-35
 Dahlstr. 28-102 / 19-101
 Elisenstr. (Mxl) 2-22 / 1-25
 Emmastr. 2-24 / 5-27
 Feldstr. (Mxl) 36-52 / 25-71
 Gertrudenstr. 2-48 / -
 Gillhausenstr. (Mxl) 14-22 / 23-23
 Johannismarkt 8-18 / 7-19
 Julius-Birck-Str. 2-28 / 3-27
 Katharinenstr. 2-14 / 1-11
 Kiebitzmühlenstr. 4-22 / 3-21
 Krügerstr. 2-12 / 1-11
 Marienstr. (Mxl) 2-58 / 5-91
 Mittelstr. (Mxl) 2-38 / 1-37
 Ottostr. (Mxl) 28-28 / 1-37
 Pestalozzistr. (Mxl) 14-28 / -
 Rudolfstr. (Mxl) 16-34 / 15-31
 Sandstr. (Mxl) 40-70 / 29-73
 Schmelzerstr. 2-24 / 5-23
 Sibyllenstr. 2-10 / 1-15
 Vereinsstr. 4-46 / 1-29
 Vorholtstr. 2-8 / 7-11
 Warbruckstr. 2-64 / 1-51
 Weseler Str. 76-200 / 85-171
 Wiesenstr. (Mxl) 2-72 / 1-43
 Wilfriedstr. 56-74 / 59-71
 Willy-Brandt-Ring 44-44 / -

GGG Schulstraße

Am Driesenbusch 6-60 / 1-23
 Am Grünen Ring 6-20 / 7-29
 Am Rosengarten 4-16 / 1-51
 Amselstr. (Aldrad) 2-12 / 1-15
 An der Bröckerei 4-32 / 1-23
 An der Poeling 8-22 / 1-15
 Baustr. (Aldrad) 34-78 / 29-63
 Beckersloh 2-50 / 1-105
 Bollwerksweg - / 5-7
 Brückenstr. (A-Wals) 4-8 / 11-15
 Bruckmannsweg 2-14 / 1-15
 Dittfeldstr. (Fahn) 76-150 / 79-159

Dr.-Wilhelm-Roelen-Str. 200-422 / 237-4
 Drosselgasse 2-18 / -
 Fasanenstr. (Aldrad) 2-38 / 1-11
 Franzstr. (Aldrad) 2-36 / 5-33
 Friedenstr. (Aldrad) 18-18 / 1-13
 Friedrich-Ebert-Platz - / 1-1
 Friedrich-Ebert-Str. (Fahn) - / 101-319
 Friedrichstr. (Aldrad) 22-28 / 25-39
 Grabenstr. (Aldrad) 2-30 / 1-33
 Hildegard-Bienen-Str. 10-10 / 1-1
 Hornstr. 4-22 / 3-23
 Horsterbruchstr. 2-20 / 1-19
 Horststr. (Aldrad) 8-18 / 1-17
 In der Dell 2-8 / 1-15
 In der Lunnenheide 8-26 / 1-33
 Kolpingstr. (Aldrad) 2-36 / 1-9
 Kurze Str. (Aldrad) 2-50 / 1-51
 Lerchenweg (Aldrad) - / 1-3
 Poststr. (Aldrad) 2-12 / -
 Prinzenstr. (Aldrad) 2-70 / 1-79
 Römerstr. (A-Wals) 52-162 / 53-109
 Schloßstr. (Aldrad) 6-70 / 1-59
 Schulstr. (A-Wals) 2-130 / 1-125
 Stöckstr. 4-18 / 5-19
 Tannenweg 2-6 / 1-7
 Theodor-Heuss-Str. (A-Wals) 264-354 / 273-3
 Waldstr. (Aldrad) 6-50 / 1-53

GGG Schulz-Knaudt-Straße

Am Förkelsgraben 30-36 / 13-65
 Am Himgesberg 2-32 / 1-25
 Am Mühlstein 2-8 / 1-15
 Am Neuen Angerbach 28-30 / -
 Am Röhrenwerk 50-50 / 9-45
 Am Sittert 2-4 / -
 Am Ungelsheimer Graben 4-4 / -
 Am Ziegelkamp (Huckgn) 2-30 / 7-17
 An der Batterie 2-32 / 1-17
 An der Steinkaul 2-20 / 1-43
 Angerhauser Str. 2-58 / 11-59
 Angerorter Str. 2-4 / 1-5
 Biegerfelder Weg 2-66 / 1-57
 Dürerstr. (Htthm) 22-24 / 1-21
 Düsseldorfer Landstr. 226-232 / -
 Ehinger Str. 200-200 / 201-2
 Förkelstr. 2-18 / 1-21
 Görresstr. 2-4 / 1-3
 Gräberplatz - / 63-63
 Graf-Spee-Str. 44-76 / 1-75
 Grenzweg (Htthm) 2-8 / -
 Hasendong 2-10 / 1-11
 Heinrich-Bierwes-Str. 2-46 / 9-15
 Hermann-Rinne-Str. 2-44 / 1-25
 Im Höschegrund 2-108 / 1-95
 Kaiserswerther Str. 200-226 / 199-2

Klettenweg 2-20 / 5-5
 Kolumbusstr. 2-56 / 1-37
 Mannesmannstr. 6-8 / 5-161
 Medefurthstr. - / 1-31
 Meister-Arenz-Str. 2-40 / -
 Mündelheimer Str. 2-210 / 115-199
 Otto-Hellwig-Str. 2-30 / 1-13
 Peschenstr. 2-14 / 1-21
 Quadestr. 2-34 / 5-25
 Rembrandtstr. (Htthm) 2-22 / 1-25
 Rosenbergr. 2-28 / 1-17
 Schlehenweg - / 1-39
 Schulz-Knaudt-Str. 4-66 / 3-55
 Spickerstr. 6-52 / 1-17
 Ungelsheimer Str. 2-68 / 1-91
 Zum Mühlkotten - / 1-19

GGG Sternstraße

Am Brandenburg 2-20 / 1-1
 Am Büschchen 2-4 / 1-11
 Clarenbachstr. (Aldrad) 2-12 / 1-17
 Douvermannstr. 2-6 / 1-5
 Dr.-Hans-Böckler-Str. 8-120 / 1-87
 Dürerstr. (Aldrad) 2-12 / 1-7
 Eichenhorst 2-100 / 1-97
 Friedrich-Ebert-Str. (Fahn) 56-276 / -
 Gerhart-Hauptmann-Str. (Aldrad) 2-16 / 9-17
 Goethestr. (Aldrad) 10-82 / 11-87
 Heinstr. (Aldrad) 2-90 / 1-93
 Heinrich-Lersch-Str. (Aldrad) 2-8 / 1-27
 Hermann-Löns-Str. (Aldrad) 2-10 / 1-3
 Hoeverstr. 2-102 / 1-41
 Holbeinstr. 2-8 / 1-17
 Holtener Str. (Aldrad) 86-176 / 53-209
 Hooverstr. 10-102 / 15-75
 Hülsermannshof 8-38 / 1-33
 Im Wertkamp 2-16 / 1-15
 Johannes-Kepler-Str. 4-80 / 1-81
 Jupiterstr. 28-62 / 1-79
 Kantstr. (Aldrad) 30-40 / 19-35
 Kerskensweg 2-40 / 3-27
 Kollwitzstr. 2-8 / 1-17
 Kometenplatz 4-62 / 1-53
 Kurfürstenstr. 6-164 / 5-155
 Liebermannstr. 2-8 / 1-17
 Lindemanshof 6-40 / 3-67
 Ludgerusstr. 6-98 / 1-99
 Marsstr. 2-16 / 1-15
 Menzelstr. (Aldrad) 2-8 / 1-5
 Merkurstr. 6-10 / -
 Meteorstr. 4-6 / -
 Mondstr. 4-12 / 5-7
 Neptunstr. 8-24 / 15-37
 Orionstr. 2-24 / 1-67
 Planetenstr. 2-52 / 1-41

Schillerstr. (Aldrad) 2-62 / 1-63
 Schützenwiese 2-20 / 1-23
 Sonnenstr. (Aldrad) 4-206 / 1-179
 Sternstr. (Aldrad) 2-80 / 1-59
 Uranustr. 4-26 / 3-13
 Willy-Bartock-Str. 4-104 / 5-101
 Zillestr. 2-26 / 1-25

GGG Tonstraße

Am Botanischen Garten 2-20 / 1-23
 Am Freischütz 4-22 / 5-9
 Am Kaiserberg 4-18 / 1-31
 Am Schnabelhuck 4-24 / 9-33
 Am Zoo 4-50 / 25-25
 Auf dem Werth 2-10 / 1-11
 Bechemstr. 2-30 / 11-43
 Blumenthalstr. 2-110 / -
 Brauerstr. 2-56 / 1-45
 Carl-Benz-Str. - / 9-15
 Carl-Schurz-Str. 2-18 / 1-19
 Denkmalstr. (Duissn) - / 3-7
 Dörnerhofstr. 2-12 / 15-25
 Felsenstr. 8-32 / 1-27
 Gerhart-Hauptmann-Str. (Duissn) 6-98 / 1-103
 Gottfried-Kinkel-Str. 2-18 / -
 Hansastr. 2-66 / 1-55
 Hasenkampstr. - / 3-11
 Heckenstr. (Duissn) 8-68 / 1-53
 Hedwigstr. (Duissn) 8-40 / 1-35
 Hinter der Kirche 34-34 / 15-41
 Hohenstauferstr. 8-56 / 13-59
 Hohenzollerstr. 2-50 / 1-55
 Keetmanstr. 2-42 / 1-41
 Kiefernweg (Duissn) 2-24 / 7-23
 Königsberger Allee 20-122 / 35-115
 Konradinstr. 2-30 / 1-15
 Lutherstr. (Duissn) 2-36 / 1-31
 Malteserstr. 2-20 / 1-11
 Martinstr. (Duissn) 4-40 / 5-51
 Moltkestr. (Duissn) 2-96 / 1-99
 Mülheimer Str. - / 39-277
 Ottilienplatz 2-8 / 1-5
 Parkstr. 2-20 / 1-21
 Platanenallee 70-70 / 75-75
 Prinz-Albrecht-Str. 2-70 / 1-61
 Prinzenstr. (Duissn) 2-104 / 5-93
 Roßstr. 2-10 / 1-15
 Schafsweg - / 25-35
 Schweizer Str. 6-118 / 1-127
 Schwiensenkamp 22-80 / 35-69
 Steubenstr. 2-10 / 1-15
 Templerstr. 2-20 / 1-21
 Tonstr. 16-28 / 1-35
 Waldsteige 12-34 / 1-25

Werthacker 16-62 / 13-93
 Wilhelmshöhe 4-12 / 1-13
 Winkelstr. (Duissn) 8-34 / 1-27
 Zieglerstr. 4-96 / 5-97

GGG Unter den Kastanien

Akazienstr. (Wehfn) 2-36 / 1-13
 Am Damm (Wehfn) 10-32 / 1-59
 Am Dyck 6-180 / 1-95
 August-Thyssen-Str. (Wehfn) 2-72 / 1-97
 Dr.-Hans-Böckler-Str. 262-326 / 275-3
 Heckenweg 2-92 / 1-71
 Im Birkenhain 2-28 / 1-25
 Im Busch 6-58 / 1-53
 Im Winkel 2-56 / 1-57
 In den Bremsen 2-78 / 1-77
 Kirchwiesenweg 2-72 / 1-97
 Krämergasse 2-14 / 1-5
 Marktstr. (Wehfn) 2-56 / 1-67
 Schachtstr. (Wehfn) 2-70 / 27-33
 Unter den Kastanien 6-32 / 1-33
 Unter den Linden 2-98 / 1-109
 Unter den Ulmen (Wehfn) 4-62 / 1-69

GGG Van-Gogh-Straße

Am Ballbruchgraben 2-32 / 1-31
 Am Schürenhof 2-78 / 1-117
 An der Cölve 2-2 / 3-9
 Asberger Str. (Berghm) 2-124 / 1-99
 Auf dem Pickert 2-80 / 1-69
 Auf dem Wiel 10-64 / 31-69
 Auf der Heide (Berghm) 4-18 / 3-11
 Baumschulstr. 2-8 / 1-7
 Beekstr. (Berghm) 28-28 / -
 Bindestr. 2-34 / 1-5
 Burgfeld 24-52 / 15-201
 Cranachweg 2-24 / 1-15
 Dürerstr. (Berghm) 2-16 / 3-23
 Eichenstr. (Berghm) 2-42 / 1-45
 Elsa-Brändström-Str. (Berghm) 2-24 / 1-69
 Espenweg 2-30 / 1-45
 Graf-Bernadotte-Str. 2-6 / 1-17
 Gutenbergstr. (Berghm) 4-14 / 1-11
 Güterstr. 80-80 / 1-65
 Heidacker 4-58 / 1-55
 Heimbergstr. - / 1-15
 Heimweg (Berghm) - / 1-5
 Henri-Dunant-Str. 2-62 / 1-23
 Hofstr. (Berghm) 2-8 / 1-35
 Holbeinweg 2-50 / 1-13
 Horststr. (Berghm) 2-8 / 1-9
 Im Horsten 8-14 / 1-21
 Länglingsweg - / 141-141
 Lohstr. (Berghm) 2-102 / 29-79
 Mauerstr. (Berghm) 2-22 / 19-25
 Moerser Str. (Hochem) 240-304 / 287-2

Neustr. (Berghm) 2-144 / 3-105
 Noldeweg 2-14 / 1-7
 Oberfeld 4-72 / 1-71
 Paracelsusstr. 2-20 / 1-11
 Rembrandtstr. (Berghm) 2-28 / 1-15
 Ritterstr. (Berghm) 2-80 / 1-69
 Rolandstr. (Berghm) 2-8 / 1-23
 Römerstr. (Berghm) 24-278 / 243-26
 Rubensstr. 2-18 / 5-11
 Rudolfstr. (Berghm) 2-12 / 1-9
 Siedlerstr. (Berghm) 2-8 / 3-13
 Talstr. (Berghm) 2-32 / 1-37
 Trompeter Str. 28-118 / 33-129
 Uferstr. (Berghm) 2-58 / 1-57
 Unterstr. (Berghm) 2-10 / 1-19
 Van-Gogh-Str. 2-60 / 1-115
 Wiesenstr. (Berghm) - / 11-79
 Winkelstr. (Berghm) 24-24 / -
 Zum Balger Bruch 2-30 / 1-25

GGG Vennbruchstraße

Am Driesenbusch 80-94 / 87-91
 Am Finkenplatz 2-26 / 1-27
 Am Freudenberg 2-2 / 1-11
 Am Waldeck 2-8 / 1-9
 Arnoldstr. (Vierld) 2-18 / 1-11
 Bahnhofstr. (Vierld) 4-258 / 1-247
 Beckstr. 2-50 / 5-11
 Bonhoefferstr. (Vierld) 2-28 / 1-19
 Canarisstr. 2-12 / 5-9
 Cheruskerstr. 4-26 / 5-35
 Elisabethstr. (Vierld) 2-50 / 3-55
 Emanuelstr. 2-232 / 1-85
 Frankenstr. (Vierld) 2-14 / 1-17
 Franz-Lenze-Platz 2-46 / 3-47
 Friedrich-Ebert-Str. (Fahrn) 364-510 / 361-5
 Gerhardstr. (Vierld) 24-72 / 21-75
 Goerdelerstr. (Vierld) 2-90 / 1-83
 Heinz-Luckenbach-Str. 2-34 / -
 Herzogstr. (Vierld) - / 5-63
 Im Kleinen Feld 10-94 / 7-95
 Im Rott 2-10 / 1-13
 Josefstr. (Vierld) 10-22 / 5-15
 Kirchweg 2-32 / 1-25
 Kreisauer Str. 2-20 / -
 Leberstr. 2-20 / -
 Leostr. (Vierld) 2-20 / 1-23
 Lohstr. (Vierld) 2-46 / 1-45
 Lore-Agnes-Str. - / 3-11
 Lukasstraße 10-48 / -
 Manfredstr. 2-42 / 1-37
 Maxstr. (Vierld) 2-70 / 1-57
 Michaelstr. (Vierld) 2-28 / 1-35
 Oswaldstr. 2-62 / 1-81
 Paulstr. (Vierld) 2-28 / 1-27

Peterstr. (Vierld) 2-8 / 1-7
 Römerstr. (A-Wals) 210-290 / 251-2
 Rudolfstr. (Vierld) 2-62 / 7-61
 Sachsenstr. (Vierld) 2-4 / 1-11
 Schmorellstr. 2-26 / 1-25
 Scholte-Rahm-Str. 2-16 / 1-13
 Stauffenbergstr. 2-138 / 1-19
 Teutonenstr. 2-26 / 1-39
 Unter dem Bogen - / 1-3
 Vennbruchstr. 2-28 / 1-21
 Vierlindenhof 2-16 / 1-17
 Wartenburgstr. 2-82 / -
 Watereckstr. (Obruch) 14-42 / 1-5
 Wilhelm-Leuschner-Str. 2-32 / -
 Witzlebenstr. 2-20 / -

GGG Wrangelstraße

Albertstr. 2-10 / 5-29
 Am Alten Flugplatz 2-16 / -
 Am Blumenkampshof 2-80 / 55-81
 Am Churkamp 10-20 / 5-11
 Am Innenhafen 8-12 / -
 Am Schlütershof 2-30 / 23-35
 Am Unkelstein 8-46 / 43-43
 Andreasstr. (Ksslfd) 4-8 / 7-13
 Auf der Höhe 8-66 / 1-99
 Baukampstr. 2-28 / 1-25
 Bülowstr. 2-12 / 3-11
 Collinweg - / 1-1
 Gablenzstr. 2-44 / 1-45
 Kaßlerfelder Str. 2-200 / 1-205
 Klemensstr. 2-44 / 5-43
 Max-Peters-Str. 2-20 / 1-27
 Pontwert 30-30 / 11-47
 Ruhrdeich 4-280 / -
 Ruhrorter Str. (Rhrt/Ksslfd) 10-132 / 1-125
 Scharnhorststr. (Ksslfd) 2-32 / 5-35
 Schifferstr. 10-220 / 5-5
 Schwanentor - / 21-21
 Stupperichstr. 6-36 / 1-35
 Von-der-Tann-Str. 2-4 / 1-5
 Waldemarstr. 6-10 / 1-5
 Weidenweg 6-110 / 13-91
 Wrangelstr. 2-22 / 1-3

GGG Zoppenbrückstraße

Am Alten Viehhof 4-30 / 1-21
 Am Giesenhof 4-22 / 7-25
 Am Kanal 10-42 / 1-47
 Am Welschenhof 2-70 / 1-117
 Emmericher Str. (O-Mdr) 108-306 / 111-2
 Heukamp 2-4 / 1-3
 Hofstr. (O-Mdr) 2-30 / 1-19
 Hüttekamp 2-20 / 1-13
 In den Groonlanden 6-28 / 1-33

Kanalstr. 2-26 / 1-31
 Koopmannstr. 8-26 / 3-27
 Kornstr. 18-36 / 15-81
 Obermeidericher Str. 200-202 / 197-2
 Roggenkamp 2-78 / 21-77
 Skrentnystr. 6-54 / 1-45
 Sympherstr. 80-112 / 79-109
 Untergard 20-74 / 3-55
 Weizenkamp - / 1-17
 Welschenkamp 2-48 / 1-17
 Westender Str. 36-66 / 47-57
 Zoppenbrückstr. 20-46 / 19-45

Grundschule Beeckerwerth

Ahrstr. 2-190 / 1-131
 Ahrweilerstr. 2-12 / -
 Altenahrer Str. 6-16 / 1-3
 Am Nienhaushof 2-36 / 1-35
 An der Vogelwiese 2-24 / 1-25
 Andernacher Str. 22-34 / 1-19
 Breibergstr. 2-16 / 1-19
 Brohler Str. 22-34 / 1-19
 Deichstr. (Laar) 150-170 / -
 Dollendorfer Str. 6-16 / 1-3
 Drachenfelsstr. 2-46 / 1-45
 Ehrenbreitsteinstr. 6-16 / 1-3
 Erpeler Str. 2-8 / -
 Euskirchener Str. 2-14 / -
 Gemünder Str. 2-14 / 11-11
 Godesberger Str. - / 1-1
 Grafenwerther Str. 4-48 / 35-49
 Haus-Knipp-Str. 2-54 / 1-57
 Heimersheimer Str. 2-20 / 1-15
 Heisterbacher Str. - / 1-17
 Hoffsche Str. 60-266 / -
 Koblenzer Ring 2-58 / 1-19
 Königswinterstr. - / 1-9
 Löwenburgstr. 2-100 / 1-91
 Mayener Str. - / 1-17
 Meerbergstr. 8-70 / -
 Mehlemer Str. 22-34 / 5-19
 Monschauer Str. 2-62 / 1-91
 Münstereifeler Str. 6-24 / 1-3
 Neuenahrer Str. 2-8 / 1-7
 Niedermendiger Str. 22-34 / 1-19
 Nonnenwerther Str. - / 11-11
 Ölbergstr. 4-34 / 3-41
 Petersbergstr. 2-40 / 1-41
 Remagener Str. 2-4 / -
 Rheinbacher Str. 6-24 / 1-13
 Rhöndorfer Str. 2-6 / -
 Rolandseckplatz - / 3-5
 Siebengebirgsstr. 2-40 / 1-39
 Sinziger Str. 2-16 / 1-19
 Stepelsche Str. 2-80 / 75-81
 Walporzheimer Str. 2-82 / 1-123

Grundschule Bruckhausen

Alsumer Steig 100-100 / 71-71
 Alsumer Str. 222-222 / -
 Bayreuther Str. 2-46 / 1-51
 Borsigstr. 22-22 / -
 Dieselstr. (Brckhs) 2-140 / 1-55
 Edithstr. 4-18 / 1-23
 Eilperhofstr. 2-20 / 1-15
 Eitelstr. 2-16 / -
 Franz-Lenze-Str. (Brckhs) 68-82 / 3-79
 Heinrichstr. (Brckhs) 2-54 / 1-49
 Kaiser-Wilhelm-Str. 44-140 / 79-81
 Kringelkamp 22-26 / 1-19
 Kronstr. 2-20 / 3-23
 Ottokarstr. 4-34 / 1-23
 Reinerstr. 2-42 / 1-47
 Schulstr. (Brckhs) 22-100 / 15-79
 Wernerstr. (Brckhs) 10-14 / 1-11
 Wilhelmplatz 4-10 / 3-11
 Willy-Brandt-Ring - / 125-135

Grundschule Laar

Am Hagenbeckshof 2-10 / 1-7
 Am Heckmannshof 24-26 / 21-27
 Apostelstr. 4-84 / 13-81
 Arndtstr. (Laar) 2-66 / 1-83
 Austr. 2-30 / 1-31
 Bessemerstr. 4-12 / 3-11
 Beukenbergstr. 2-34 / 1-45
 Deichstr. (Laar) 4-68 / 5-55
 Eligiusstr. 4-10 / -
 Emscherhüttenstr. 2-2 / 9-29
 Erzstr. (Laar) 2-10 / 1-3
 Ewaldistr. 2-24 / 1-17
 Florastr. 8-66 / 1-95
 Franklinstr. 4-10 / 1-29
 Friedrich-Ebert-Str. (Laar) 8-200 / 35-191
 Friesenstr. 2-22 / 1-19
 Heinrich-Becker-Str. 2-8 / 1-7
 Im Wohndorf 2-4 / 1-3
 Jahnstr. (Laar) 4-64 / 1-67
 Kanzlerstr. 2-62 / 1-61
 Laarer Str. 36-36 / -
 Möllershofstr. 2-24 / -
 Mühlenfelder Str. 2-18 / 15-31
 Neanderstr. 2-38 / 1-37
 Rheinstr. (Laar) 22-62 / 47-77
 Schillstr. 2-76 / 3-71
 Scholtenhofstr. 2-18 / 1-13
 Spatenstr. 2-32 / 1-33
 Theo-Barkowski-Platz - / 1-1
 Thomasstr. (Laar) 10-22 / 1-39
 Turmstr. (Laar) 8-42 / 1-37

Vohwinkelstr. - / 103-107
 Wattstr. 2-6 / 1-11
 Werthstr. 12-74 / 11-79
 Zwinglistr. 2-20 / 1-23

Grundschule Ruhrort

Alte Duisburger Str. 6-16 / 5-23
 Alte Ruhrorter Str. 14-56 / 11-59
 Am Eisenbahnbassin 2-14 / 1-1
 Am Nordhafen 2-36 / 1-5
 Am Rosenhügel 2-2 / -
 Amtsgerichtsstr. 2-38 / 1-39
 August-Hirsch-Str. 6-14 / 3-11
 Beim Alten Hebeturm 22-32 / 21-31
 Bergiusstr. 4-50 / 1-37
 Carpstr. 2-34 / 3-35
 Dammstr. (Rhrt) 2-34 / 1-33
 Deichstr. (Laar) - / 1-1
 Dr.-Hammacher-Str. 2-30 / 3-49
 Eisenbahnstr. (Rhrt) 2-30 / 1-31
 Fabrikstr. (Rhrt) 4-52 / 1-57
 Franz-Haniel-Platz 2-10 / 1-11
 Friedrich-Ebert-Str. (Laar) 2-6 / 1-7
 Friedrichsplatz 2-4 / 1-5
 Fürst-Bismarck-Str. 2-44 / 1-25
 Gildenstr. 2-16 / 1-13
 Gustav-Sander-Platz - / 1-1
 Hafenstr. (Rhrt) 2-120 / 3-69
 Hanielstr. (Rhrt) 2-16 / 1-7
 Harmoniestr. 2-60 / 1-75
 Homberger Str. (Rhrt) 2-20 / 3-17
 Im Freihafen 2-14 / 9-9
 Jordingstr. 2-6 / 1-11
 Karlsplatz 2-4 / 1-3
 Karlstr. (Rhrt) 4-44 / 1-77
 Kasteelstr. 2-14 / 1-9
 Kiffward 20-66 / -
 Kohleninsel 10-10 / 5-5
 König-Friedrich-Wilhelm-Str. 4-60 / 3-43
 Kraustr. - / 1-67
 Krusestr. 12-42 / 3-43
 Landwehrstr. 6-86 / 3-89
 Luisenstr. (Rhrt) 4-32 / 1-25
 Milchstr. 4-32 / 5-5
 Neumarkt 2-20 / 1-23
 Ölnsel 2-4 / 27-29
 Pontwert 2-2 / -
 Rheinallee 2-16 / 3-17
 Rheinbrückenstr. - / 1-5
 Richard-Hindorf-Platz 2-12 / 1-1
 Ruhrorter Str. (Rhrt/Ksslfd) 158-158 / 163-1
 Schifferheimstr. 2-6 / 3-13
 Schrottinsel 10-10 / -
 Speditionsinsel 18-36 / 55-55
 Stahlinsel 14-30 / 9-15

Vinckeufer 6-16 / 1-19
 Vinckeweg 2-30 / 1-29
 Weinhagenstr. 6-30 / 1-27
 Zum Container-Terminal 4-4 / 1-1

Hans-Christian-Andersen-Schule

Alexanderstr. 8-48 / 5-51
 Arnold-Dehnen-Str. - / 45-45
 Berliner Str. 6-122 / 1-125
 Bonhoefferstr. (O-Mdr) 6-22 / 13-21
 Essen-Steeler-Str. 4-90 / 3-181
 Hagensallee 40-72 / 41-91
 Nansenstr. 10-16 / 3-19
 Nauheimer Str. - / 3-3
 Neumühler Str. 80-80 / -
 Pflingstr. - / 3-27
 Polarpfad 12-12 / 1-19
 Taunusstr. 2-50 / 3-59
 Wetzlarer Str. - / 23-49
 Wiesbadener Str. 2-104 / 1-123

Grundschule Hochfelder Markt

Akazienhof (Dellv) 2-20 / 1-13
 August-Nieten-Str. 8-68 / 23-23
 Davidisstr. 16-18 / 1-25
 Düsseldorfer Str. (Delv/Wnhort) 230-362 / 215-2
 Eichenhof 2-6 / 1-25
 Eigenstr. 2-32 / 5-43
 Engelbertstr. 2-4 / 1-1
 Fröbelstr. 48-106 / 43-107
 Gießereistr. 2-12 / 1-9
 Gitschiner Str. 6-104 / 15-111
 Graustr. 4-30 / 5-37
 Gravelottestr. (Hochfd) 2-66 / 1-63
 Grunewaldstr. 4-112 / 1-117
 Hardtstr. 2-14 / 7-7
 Heerstr. (Dellv/Hochfd) 132-330 / 201-3
 Johanniterstr. 78-172 / 93-161
 Karl-Jarres-Str. 2-182 / 5-73
 Karl-Lehr-Str. 2-18 / -
 Königgrätzer Str. 4-74 / 5-87
 Kösterstr. 2-4 / 1-17
 Krummenhakstr. 2-64 / 1-65
 Merremstr. 2-26 / 1-21
 Moritzstr. 2-16 / 1-27
 Paul-Esch-Str. 8-130 / 25-113
 Rudolf-Schönstedt-Str. 2-54 / 1-55
 Saarbrücker Str. (Hochfd) 6-54 / 1-55
 Schultestr. 6-76 / 3-61
 Siechenhausstr. 2-34 / 1-19
 St.-Johann-Str. 2-46 / 1-37
 Steinmetzstr. 2-14 / 1-15
 Trautenaust. 4-24 / 3-21
 Wanheimer Str. - / 11-227
 Wörthstr. (Hochfd) 4-78 / 1-77
 Zepelinstr. 2-32 / 1-35

Koopmannschule

Albrechtstr. 2-70 / 3-69
 Am Dehnenhof 2-4 / 31-31
 Arnold-Dehnen-Str. 2-58 / 15-51
 Bügelstr. 2-56 / 1-45
 Drakerfeld 6-22 / -
 Dreibundstr. 16-16 / 1-7
 Dümpter Pfad 2-14 / 1-9
 Dümpter Str. 6-58 / 1-59
 Gartroper Str. 2-58 / 1-51
 Gelderblomstr. 12-92 / 11-91
 Hilfswerkstr. 2-42 / 21-35
 Im Heidekamp 2-36 / -
 Johannes-Mechmann-Str. 2-4 / 1-9
 Koopmannstr. 28-148 / 41-165
 Lehbruckstr. 16-38 / 1-31
 Lipperheider Str. 2-12 / -
 Niebuhrstr. 2-106 / -
 Oberhauser Str. 6-40 / 1-77
 Obermeidericher Pfad 4-12 / 1-9
 Obermeidericher Str. 2-186 / 101-183
 Ostender Str. 2-18 / 3-3
 Scheperskamp 12-12 / 11-15
 Styrumer Str. 2-100 / 5-99
 Varziner Str. (O-Mdr) 8-86 / 1-87
 Wildmundstr. 2-12 / 5-9
 Zollhausstr. - / 1-11

Marienfeldschule

Ackerstr. (Ru-Kdh) 2-20 / 1-49
 Am Bindel - / 1-1
 Am Binsenteich 2-74 / 1-87
 Am Bonerthof 2-36 / 1-7
 Am Buschkamp 2-16 / 1-11
 Am Donkbusch 2-12 / 1-5
 Am Langskamp 2-16 / 1-7
 Am Sportplatz 2-24 / 11-37
 Am Ternedenhof - / 1-19
 Amselweg (Ru-Kdh) 2-10 / 1-9
 An den Siffen 2-46 / 1-39
 An den Wienen 4-76 / 1-103
 Auenbruchsgraben 4-90 / -
 Auf dem Hastert 2-26 / 1-31
 Bahnweg - / 11-29
 Beethovenstr. (Ru-Kdh) 2-38 / 1-7
 Bogenstr. (Ru-Kdh) 2-8 / 1-1
 Bonerstr. 6-102 / 1-99
 Brahmsstr. (Ru-Kdh) - / 1-93
 Breite Biel 2-14 / 1-19
 Dorfstr. (Ru-Kdh) 14-54 / 1-59
 Düsseldorfer Str. (Ru-Kdh) 2-36 / 31-33
 Elbeweg 2-48 / 1-3
 Franz-Liszt-Str. 2-80 / 1-91
 Friedhofallee (Ru-Kdh) 2-14 / 9-23
 Havelweg 2-32 / 1-21
 Himbergstr. 2-20 / 1-15

Hochfeldstr. (Ru-Kdh) 36-170 / 63-177
 Im Niederfeld (Ru-Kdh) 2-30 / 1-33
 In den Hagen 2-20 / 1-7
 Jahnstr. (Ru-Kdh) 2-34 / 5-13
 Kantstr. (Ru-Kdh) 2-8 / 1-11
 Kapellener Str. 4-80 / 3-75
 Kirchfeldstr. 2-2 / 3-15
 Kirchstr. (Ru-Kdh) 2-22 / 1-19
 Klosterstr. (Ru-Kdh) 2-14 / 3-19
 Lauersforter Weg 12-70 / 1-77
 Lerchenweg (Ru-Kdh) 2-8 / 1-5
 Lessingweg 2-56 / -
 Leutfeldstr. 18-22 / 1-11
 Lohfelder Weg 4-100 / 3-103
 Lortzingstr. (Ru-Kdh) 2-20 / 1-1
 Memelstr. (Ru-Kdh) 2-28 / 1-23
 Moerser Str. (Ru-Kdh) 2-64 / 37-67
 Mozartstr. (Ru-Kdh) 2-42 / 1-29
 Mühlenweg (Ru-Kdh) 2-24 / 5-21
 Mühlenwinkelweg 4-166 / 1-59
 Netzestr. (Ru-Kdh) 2-34 / 29-39
 Ostring 2-18 / -
 Papenacker - / 15-17
 Potmannstr. 2-8 / 1-15
 Pregelstr. 2-18 / 1-5
 Rathausallee 4-22 / 11-61
 Saalestr. 2-20 / 13-33
 Schillerstr. (Ru-Kdh) 2-32 / 1-35
 Schubertstr. 2-2 / 3-5
 Schulallee 8-12 / 5-11
 Schumannstr. (Ru-Kdh) 2-48 / 1-53
 Schwafheimer Str. (Ru-Kdh) 60-86 / 59-87
 Spreeweg 2-4 / 3-27
 Uhlandstr. (Ru-Kdh) - / 1-5
 Verbindungsstr. 2-12 / -
 Wagnerstr. 2-8 / 1-21

Ochtropschule

Am Gerrikschhof 2-36 / 1-89
 Am Gisbertsheim 2-16 / 1-11
 Am Helpoot 2-18 / 3-13
 Am Nünninghof 2-12 / 1-15
 Am Weißen Stein 6-32 / 1-11
 Am Witrahm 2-28 / 3-27
 Arturstr. 4-10 / -
 Auf dem Röttgen 2-44 / 1-41
 Banater Str. 2-60 / 1-61
 Barbarastr. (Obruch) 2-38 / 3-39
 Bommanshof 2-24 / 1-37
 Breslauer Str. (Obruch) 2-8 / 1-13
 Brunnenweg - / 3-5
 Danziger Str. (Obruch) 2-30 / 1-45
 Feldstr. (Vierld) 6-50 / 1-49
 Franz-Lenze-Platz 48-64 / 49-65
 Franz-Lenze-Str. (Vierld) 80-104 / 69-105
 Friedrich-Ebert-Str. (Fahrrn) - / 523-553

Gatermannshof 4-10 / 1-23
 Georgstr. (Vierld) 12-28 / 7-29
 Gotenstr. (Vierld) 2-32 / 1-23
 Grünstr. (Obruch) 2-22 / -
 Heerstr. (Obruch) - / 21-65
 Heimkamp 2-30 / 3-11
 Heinrichstr. (Vierld) 2-24 / 1-11
 Hermannstr. (Vierld) 2-32 / 3-7
 Herzogstr. (Vierld) 2-180 / 65-177
 Hofgasse - / 1-13
 Im Bremmenkamp (Vierld) 4-50 / 1-47
 Johannesstr. 2-6 / 1-15
 Kaiserstr. (Obruch) 308-328 / 281-2
 Karlstr. (Vierld) 6-130 / 1-65
 Kettelerstr. 2-44 / 1-53
 Königsberger Str. (Obruch) 2-34 / 1-39
 Lauterbacher Str. 2-46 / 1-43
 Lore-Agnes-Str. 24-28 / -
 Luwenstr. 2-32 / 1-13
 Marienburger Str. (Obruch) 2-10 / -
 Memeler Str. 2-62 / 1-61
 Neunkirchener Str. (Obruch) 2-44 / 1-43
 Ochtrushof 6-16 / 15-15
 Oswaldstr. 64-104 / 83-109
 Ottostr. (Vierld) 2-42 / 1-43
 Ottweilerstr. (Obruch) 2-38 / 1-35
 Overbruchstr. 2-88 / 1-93
 Reinholdstr. (Vierld) 10-12 / 1-7
 Römerstr. (A-Wals) 316-490 / 289-5
 Saarbrückener Str. 2-72 / 1-67
 Schmiedegasse 2-12 / 1-19
 Siebenbürgener Str. 2-12 / 1-19
 Steinstr. (Obruch) 2-58 / 1-73
 Theodorstr. (Vierld) 2-24 / 1-23
 Vohwinkelshof 26-26 / 3-17
 Völklinger Str. (Obruch) 2-44 / 1-29
 Wolfgangstr. 4-12 / 3-3

Otfried-Preußler-Schule

Augustastr. (M-Mdr) 4-72 / 1-61
 Baustr. (M-Mdr) 6-52 / 1-61
 Biesenstr. 26-70 / 35-79
 Bronkhorststr. - / 77-151
 Brückelstr. 4-44 / 3-31
 Eckershorst - / 1-1
 Enge Str. 2-18 / 1-25
 Gartsträucherstr. - / 1-11
 Gerhardplatz 2-10 / -
 Gerhardstr. (M-Mdr) 4-92 / 1-59
 Hühnerorter Str. 2-14 / 3-17
 Jakobstr. (M-Mdr) 2-24 / 3-21
 Kückendellstr. 6-34 / 1-45
 Laaker Str. 12-82 / 15-79
 Lösörter Str. 6-58 / 1-53
 Regenbergastr. 4-44 / 3-45
 Reinholdstr. (M-Mdr) 4-42 / 3-37

Rosenau 2-34 / 1-37
 Schwarzwaldstr. 2-38 / 11-75
 Singstr. 2-26 / 1-29
 Spessartstr. 2-58 / 3-55
 Stöckenstr. 2-26 / 7-25
 Vohwinkelstr. - / 23-23
 Von-der-Mark-Str. 8-10 / -
 Winterstr. 2-2 / 3-29

Regenbogenschule

Am Grillopark 4-24 / 5-31
 An der Paulskirche 2-12 / 1-15
 Arnimstr. 2-4 / 1-1
 August-Bebel-Platz 2-20 / 1-15
 Bayernstr. 2-28 / 1-5
 Bertramstr. 2-42 / 5-41
 Borsigstr. 16-20 / 21-23
 Brunhildenstr. 2-24 / 5-23
 Dahlmannstr. 18-74 / 1-59
 Dahlstr. 12-26 / 1-17
 Diesterwegstr. 6-36 / 1-25
 Egonstr. 10-10 / 1-5
 Elisabethstr. (Mxl) 16-30 / 5-21
 Elsa-Brändström-Str. (Mxl) 2-8 / 1-15
 Entenstr. 2-10 / 3-9
 Feldstr. (Mxl) 2-64 / 1-23
 Franz-Julius-Str. 2-20 / 1-17
 Friedrich-Engels-Str. 16-46 / 7-45
 Gertrudenstr. 50-72 / 3-95
 Gillhausenstr. (Mxl) 2-6 / -
 Grillostr. 2-70 / 1-55
 Hagedornstr. 4-54 / 1-55
 Halskestr. 4-60 / 1-23
 Henriettenstr. 2-34 / 1-35
 Hermannstr. (Mxl) 10-66 / 1-39
 Hildegardstr. (Mxl) 12-14 / 7-9
 Kaiser-Friedrich-Str. 4-96 / 1-71
 Kaiser-Wilhelm-Str. 230-310 / 233-3
 Karl-Marx-Str. 20-30 / 7-23
 Mathildenstr. 6-32 / 3-59
 Ottostr. (Mxl) 6-90 / 41-65
 Pestalozzistr. (Mxl) - / 1-23
 Rolfstr. 6-36 / 1-37
 Roonstr. (Mxl) 32-98 / 25-87
 Sandstr. (Mxl) 6-26 / 1-27
 Schwarzkopffstr. 2-18 / 9-19
 Warbruckstr. 66-148 / 89-99
 Weseler Str. 6-66 / 1-81
 Wiesenstr. (Mxl) - / 45-79
 Wilfriedstr. 2-54 / 1-53
 Wilhelmstr. (Mxl) 2-82 / 1-81
 Willy-Brandt-Ring - / 35-35
 Wolfstr. 2-52 / 1-45

Salzmannschule

Albert-Einstein-Str. 2-28 / 1-25
 Alexstr. 8-88 / 21-97
 Almastr. 2-14 / 13-13
 Am Atropshof 4-4 / -
 Am Sandberg (Neumhl) 4-4 / -
 Beerenstr. - / 7-49
 Bennostr. 2-28 / 1-27
 Bergmannsplatz 2-26 / 1-27
 Biesenwiese 6-58 / 1-69
 Bodoweg 2-32 / 5-25
 Borussiastr. 10-80 / 5-61
 Breite Erlen - / 7-17
 Brunostr. 4-24 / 7-23
 Buschhauser Str. 10-62 / 59-63
 Dahlbuschstr. 2-8 / 1-7
 Daimlerstr. 2-6 / 1-3
 Elsenkamp 2-38 / 1-37
 Erhardstr. - / 9-9
 Fiskusstr. 2-212 / 1-207
 Freiburger Str. 2-56 / 1-51
 Freundstr. 6-42 / 3-29
 Georg-Simon-Ohm-Str. 2-84 / 3-25
 Gerlingstr. 214-222 / 213-2
 Germaniastr. 14-60 / 37-61
 Geroldstr. 6-8 / 1-3
 Großgörschener Str. - / 1-5
 Gudrunstr. (Neumhl) 2-40 / 1-41
 Hagelkreuzstr. 190-260 / 191-2
 Haldenstr. - / 139-141
 Halfmannspfad 4-20 / 1-45
 Halfmannstr. 104-126 / 101-1
 Hannibalstr. 2-10 / 1-67
 Herkulesstr. 2-10 / 1-11
 Hiberniastr. 4-12 / 1-17
 Hohenzollernplatz 2-18 / 1-7
 Holtener Str. (Neumhl) 146-334 / 187-3
 Katermannstr. 10-16 / 1-23
 Konrad-Adenauer-Ring 4-30 / 3-25
 Lehrerstr. 2-78 / 1-81
 Lindnerstr. 8-36 / 19-33
 Lise-Meitner-Straße 2-28 / 1-3
 Lörracher Str. 2-8 / -
 Max-Planck-Str. 2-84 / 1-75
 Max-von-Laue-Str. 10-22 / 1-59
 Obere Sterkrader Str. 2-194 / 1-201
 Obermarxloher Str. 2-226 / -
 Otto-Hahn-Str. 2-94 / 1-87
 Plutostr. 2-16 / 1-17
 Prinz-Regent-Str. 42-60 / 27-55
 Prosperstr. 2-18 / 1-15
 Radbodstr. 8-12 / 7-9
 Richardstr. 2-28 / 5-29
 Rolandstr. (Neumhl) 2-2 / 1-5
 Rügenstr. 2-54 / 11-49
 Runde Hecken 2-40 / 1-23

Salzmannstr. 6-10 / 1-5
 Stuttgarter Str. 4-22 / 3-3
 Temminghovenstr. 2-34 / 1-43
 Tiefe Weide 2-12 / 1-5
 Usedomstr. 2-24 / 1-17
 Viktorstr. 6-10 / 1-9
 Werner-Heisenberg-Str. 2-28 / 1-1
 Wichernstr. 4-40 / 1-5
 Wiener Str. 60-60 / 1-1
 Winningstr. 12-40 / 3-39
 Wittbruchstr. 2-62 / 11-31
 Wittmannstr. 2-6 / 1-25
 Wolframstr. 2-60 / 1-47
 Wollinstr. 2-8 / 1-9

Schule Am Lutherpark

Am Alefskamp 6-86 / 67-83
 Am Alten Ufer 22-32 / 23-33
 Breslauer Str. (A-Hobg) 2-26 / 1-23
 Dammstr. (A-Hobg) - / 1-1
 Duisburger Str.(A-Hobg) 320-442 / 305-5
 Eifelstr. 2-12 / 1-17
 Erika-Kröger-Str. 4-68 / 13-23
 Erzbergerstr. 4-24 / 1-23
 Friedhofsallee - / 5-99
 Friesenplatz - / 1-3
 Fuldastr. (A-Hobg) 2-14 / 1-17
 Halener Str. 46-54 / -
 Hochfeldstr. (A-Hobg) 62-134 / 61-115
 Hubertushof 2-16 / 1-15
 Hubertusplatz 2-12 / 1-11
 Hubertusstr. (A-Hobg) 4-8 / 1-45
 Humboldtstr. (A-Hobg) 2-14 / 1-13
 Hunsrückweg 2-10 / -
 Jägerstr. (A-Hobg) 2-16 / 1-11
 Johannenhof 2-100 / 1-99
 Kirchstr. (A-Hobg) 162-164 / -
 Königsberger Str. (A-Hobg) 2-2 / 1-11
 Lahnstr. (A-Hobg) 2-56 / 1-5
 Lauerstr. 12-86 / -
 Lothringer Str. (A-Hobg) 6-34 / 1-53
 Margarethenstr. (A-Hobg) 2-74 / 1-77
 Odenwaldstr. (A-Hobg) 2-26 / 1-27
 Parkweg 2-2 / 5-13
 Pattbergstr. 2-10 / 1-17
 Paula-Echter-Str. 2-68 / 1-49
 Rheindeichstr. 20-72 / 57-91
 Richard-Wagner-Str. (A-Hobg) 2-10 / 1-9
 Schilleranlage 200-200 / 181-2
 Schillerstr. (A-Hobg) 98-162 / 79-165
 Schwarzwaldweg 2-12 / 1-23
 Spessartweg 2-10 / 1-21
 Taunusweg 2-18 / 1-9
 Uettelsheimer Weg (A-Hobg) 2-72 / 39-73
 Ulmenstr. (A-Hobg) 2-20 / 1-21
 Werrastr. (A-Hobg) 2-10 / 1-11

Weserstr. (A-Hobg) 2-16 / 1-15
 Westerwaldweg 4-22 / 1-15
 Wilhelmstr. (A-Hobg) 70-160 / 55-69
 Zollstr. 4-40 / 9-27

Schule am Mattlerbusch

Am Venn 6-12 / 1-15
 Am Wesselshof 2-26 / 1-25
 Auf dem Bögel - / 1-11
 Barlenstr. 2-60 / 1-57
 Bartenkamp 2-22 / 1-21
 Cornelissenstr. 2-22 / 1-31
 Die Fröhlichkeit 4-128 / 1-53
 Dinslaker Str. 30-88 / 15-81
 Eickelkampspfad 2-4 / 1-15
 Fahrner Str. (Rttgb) 130-272 / 121-2
 Frundsbergstr. 2-66 / 1-59
 Gesewinskamp 2-22 / 1-15
 Grotekamp 2-22 / 1-15
 Hiesfelder Str. 2-66 / 1-69
 Hirschkamp 2-10 / 1-11
 Im Eickelkamp 2-162 / 13-155
 Im Grünendahl 2-24 / 1-49
 Im Klöttgen - / 1-9
 Im Spennskamp 2-80 / 25-35
 In den Kämpfen 2-28 / 1-25
 Klene-Poll-Str. 2-12 / 1-19
 Kopleckkamp 2-24 / 1-17
 Kuhkamp 2-56 / 1-57
 Leuthenstr. 2-6 / -
 Lieberskamp 2-16 / 1-15
 Mattlerstr. 30-62 / 39-65
 Mühlbachstr. 4-34 / 1-19
 Mühlbachwinkel 4-40 / 1-47
 Nahlenkamp 2-8 / -
 Nordstr. (Aldrad) 48-200 / 51-181
 Overbeekskamp 2-30 / 1-29
 Pliesterkamp 2-26 / -
 Pollhofstr. 50-94 / 83-107
 Prinz-Eugen-Str. 104-128 / -
 Ringelbergstr. 2-8 / 1-9
 Sassenstr. 8-66 / 5-83
 Schliepmühlenstr. 2-34 / 1-53
 Schulze-Boysen-Str. 2-136 / 1-131
 Wehofer Str. 42-48 / 35-133
 Winterfeldstr. - / 29-35

Schule am Park

Aachener Str. 2-8 / 9-27
 Am Bischofskamp 6-52 / 17-81
 Apenrader Str. 10-22 / 9-19
 Bayernstr. 30-78 / 33-43
 Braunschweiger Str. 6-36 / 1-35
 Carstanjens Garten - / 119-119
 Eichsfelder Str. 2-54 / 1-49
 Elsässer Str. 10-20 / 3-17

Fahrner Str. (Rttgb) 60-110 / -
 Herrenwiese 2-124 / 1-129
 Hettkampsweg 2-12 / 13-13
 Holsteiner Str. 2-18 / 7-13
 Im Holtkamp 4-70 / 73-73
 Im Stillen Winkel 4-32 / 5-61
 Kaiser-Friedrich-Str. 100-162 / 81-21
 Knüfermannsweg 2-6 / 1-7
 Lothringer Str. (Rttgb) 4-12 / 3-11
 Märker Str. 2-38 / 1-55
 Mattlerstr. 20-28 / 1-25
 Mecklenburger Str. 2-30 / 1-53
 Oldenburger Str. 2-48 / 1-27
 Pfälzer Str. 2-8 / 1-7
 Pollerbruchstr. 6-64 / 23-63
 Preußenstr. 30-54 / 35-53
 Röttgersbachstr. 2-130 / 15-145
 Schlesische Str. 2-8 / 1-13
 Schleswiger Str. 2-20 / 1-21
 Schwabenstr. 6-34 / 1-19
 Seelhorststr. 2-24 / 7-15
 Warbruckstr. 150-222 / 151-2
 Waterkampstr. 2-72 / 5-65
 Westerwaldstr. 4-26 / 7-47
 Ziegelhorststr. 4-92 / 1-105

Schule am Röttgersbach

Adamstr. 14-24 / 7-29
 Am Bischofskamp 54-100 / 83-103
 Am Kreyenbergshof 2-120 / 1-131
 Am Tellmannshof 2-16 / 1-21
 Anhalter Str. 4-24 / 9-15
 Ardesstr. 2-82 / 1-73
 Biefangstr. 2-8 / 3-75
 Bilsestr. 10-10 / 1-23
 Bochumer Weg 4-12 / 5-23
 Coburger Str. 10-28 / 7-21
 Erlanger Str. 10-124 / 11-83
 Frauenwiese 2-48 / 1-21
 Gestermannstr. 2-28 / 1-25
 Göttinger Weg 6-18 / 5-13
 Hiltgenstr. 2-16 / 1-19
 Holtener Str. (Neumhl) 370-396 / 357-4
 Hülskathstr. 54-54 / -
 Hüskensch 2-10 / 3-17
 Im Heidelberger Winkel 10-44 / 1-65
 Kaiser-Friedrich-Str. 164-390 / 213-3
 Kaspersfeld 6-6 / -
 Leipziger Str. 56-56 / -
 Lindgensstr. 24-44 / 21-47
 Marburger Str. 36-40 / 5-51
 Nassauische Str. 2-6 / 1-5
 Neuhausweg 14-112 / 1-129
 Obere Holtener Str. 2-134 / 1-135
 Obere Sterkrader Str. - / 73-113
 Oppenkampstr. 2-18 / 1-17

Rohrstr. 8-40 / -
 Schlachthofstr. 52-140 / 51-147
 Schlesische Str. 10-20 / 15-29
 Schönebeckstr. 2-14 / 1-17
 Tellmannstr. 2-24 / 1-13
 Thüringer Str. 2-12 / 1-15
 Tübinger Weg 6-20 / 1-21
 Untere Holtener Str. 2-24 / 7-19
 Waldecker Str. 2-152 / 1-127
 Westfälische Str. 2-70 / 1-71
 Wittbachstr. 4-38 / 9-33
 Wittenberger Str. 40-64 / 15-73
 Ziegelhorststr. 110-122 / 109-1

Schule Kunterbunt

Am Zinkhüttenplatz 2-14 / 1-19
 August-Thyssen-Str. (O-Mxl) 8-76 / 15-65
 Brentanostr. 2-10 / 1-13
 Droste-Hülshoff-Str. 10-28 / 11-31
 Duisburger Str.(O-Mxl) 216-308 / -
 Goethestr. (O-Mxl) 2-106 / 1-103
 Grillparzerstr. 2-38 / 3-23
 Hans-Sachs-Str. 2-84 / 7-77
 Kampstr. (O-Mxl) 8-118 / 23-119
 Kantstr. (O-Mxl) 20-80 / 17-85
 Kleinfeldstr. 14-20 / 11-15
 Kleiststr. 62-72 / 57-69
 Körnerstr. 2-106 / 5-107
 Kurt-Spindler-Str. 46-90 / 45-87
 Lessingstr. (O-Mxl) 28-68 / 27-69
 Lohstr. (Mxl) 2-126 / 7-73
 Markgrafenstr. 66-130 / 41-133
 Novalisstr. 2-14 / 1-13
 Schillerstr. (O-Mxl) - / 7-107
 Schulte-Marxloh-Str. 2-28 / 1-19
 Simrockstr. 6-20 / 3-17
 Stockholmer Str. 20-40 / -
 Tieckstr. 2-18 / 1-13
 Walther-Rathenau-Str. (O-Mxl) 2-10 / 1-33
 Wielandstr. 6-12 / -

Sonnenblumenschule

Ackerstr. (Fahrn) - / 61-71
 Am Paßfeld 2-8 / 5-13
 Atropshof - / 3-5
 Blumenstr. (Fahrn) 2-26 / 5-43
 Blütenstr. (Fahrn) 4-28 / 1-7
 Breykensweg 2-10 / 1-9
 Büsackerstr. 2-66 / 1-71
 Dittfeldstr. (Fahrn) 2-56 / 1-49
 Elperstr. (Fahrn) 2-34 / 1-35
 Emscherstr. (Fahrn) 2-14 / 1-11
 Friedrich-Ebert-Str. (Fahrn) 2-52 / 11-73
 Gartenstr. (Fahrn) 2-36 / 3-35
 Hafenstr. (Fahrn) 50-50 / 153-173

Hamborner Str. (Fahrn) 4-36 / 7-33
 Kampstr. (Fahrn) 2-26 / 15-25
 Kendelweg 6-16 / -
 Lechweg 2-4 / -
 Lehnackerstr. 46-114 / 47-93
 Losenstr. 6-16 / 5-15
 Nüßmannsweg 6-8 / 5-9
 Ringstr. (Fahrn) 2-18 / 1-17
 Römerstr. (A-Wals) 2-34 / 1-39
 Schilfstr. 4-4 / -
 Schwanstr. 4-10 / 1-13
 Südstr. (Fahrn) 2-4 / 1-7
 Teichstr. 8-48 / 1-45
 Walsumer Str. 2-8 / 13-13
 Weseler Str. - / 261-281

Theißelmannschule

Auf dem Grind - / 3-3
 August-Brust-Str. 2-74 / 1-81
 Bienenhof 2-8 / 1-5
 Biesenkamp 2-12 / 1-11
 Bürgermeister-Stapp-Str. 2-12 / 1-37
 Dr.-Wilhelm-Roelen-Str. 98-160 / 27-145
 Flözweg 2-2 / -
 Förderstr. 10-86 / 1-77
 Friedrich-Bunte-Str. 8-94 / 3-95
 Hauerstr. 2-96 / 3-17
 Heinrich-Gutermuth-Str. 2-104 / 3-105
 Heuberg 4-4 / 5-15
 Hobelgasse 2-36 / 9-123
 Hochstr. (A-Wals) 12-112 / 23-113
 Johanniterweg 2-20 / 1-21
 Kaiserstr. (Obruch) 46-290 / 45-177
 Kirchstr. (A-Wals) 6-12 / 1-41
 Königstr. (A-Wals) 2-160 / 1-127
 Kreuzweg 6-14 / 3-11
 Krummer Weg 6-18 / 41-57
 Lehmkuhlplatz 44-60 / 59-77
 Nikolaus-Groß-Str. 6-100 / 3-103
 Plantagenweg 4-14 / 3-13
 Querstr. (A-Wals) 38-44 / 17-21
 Rheinstr. (A-Wals) 10-24 / 1-49
 Sandbergweg 2-90 / -
 Scholtenbongert 2-14 / 1-11
 Theißelmannstr. 6-44 / 1-45
 Theodor-Heuss-Str. (A-Wals) 228-228 / 217-2
 Zum Alten Mann - / 1-5
 Zum Aufhauen 4-64 / 3-63
 Zum Füllort 2-48 / 11-41

**Katholische Grundschulen
 Adresszuordnung mit jeweils kleinster
 und größter Hausnummer**

KGS Böhmerstraße

Swakopmunder Pfad 4-20 / 11
 Spickerstr. 6-52 / 11
 Ulmenweg 2-26 / 11
 Ulmenhof (Wedau) 2-22 / 11
 Uhlenbroicher Weg 2-124 / 11
 Über dem Bruch 2-40 / 55
 Trosperdelle 2-40 / 11
 Trarbacher Str. 4-38 / 33
 Tonderner Str. 8-24 / 77
 Togostr. 2-70 / 11
 Tiroler Str. 2-92 / 11
 Uerdinger Str. (Mdlhm) 10-206 / 1919
 Tauernstr. 4-34 / 55
 Vorm Grindsbruch 30-62 / 99
 Südstr. (Buchhz) 4-4 / 55
 Sudetenstr. (Buchhz) 4-138 / 11
 Strohweg 4-12 / 33
 Straubinger Str. 2-54 / 99
 Stolper Str. 2-12 /
 Stettiner Str. (Grossb) 2-28 / 33
 Sternstr. (Wnhort) 120-150 / 10110
 Sterneckerstr. 4-36 / 1313
 Steinbrinkstr. 14-144 / 77
 Zu den Tannen 4-12 /
 Tilsiter Ufer 2-60 / 11
 Wildfängerweg 2-28 / 33
 Mannesmannstr. 6-200 / 55
 Zu den Eichen 2-84 / 11
 Zu den Buchen 2-56 / 11
 Zu den Birken 2-48 / 11
 Zimmerstr. 2-82 / 55
 Zillertaler Str. 2-50 / 11
 Zeller Str. 2-10 /
 Wittlaerer Str. 2-26 / 11
 Winkelhauser Weg 100-100 /
 Windhuker Str. 2-60 / 11
 Ungelsheimer Str. 2-68 / 11
 Wildunger Str. 2-26 / 11
 Sittardsberger Allee 10-252 / 1313
 Werkstättenstr. 14-24 / 55
 Weißdornstr. 2-32 / 33
 Weierstr. 22-40 / 1515
 Wedauer Str. 18-396 / 301301
 Wedauer Brücke - / 11
 Watzmannstr. 2-60 / 11
 Wartburgstr. 2-16 / 11
 Wanheimer Str. 484-672 / 42942
 Walter-Schönheit-Str. 2-92 / 11
 Walderbenweg 2-62 / 11
 Windhuker Pfad 4-20 / 55

Nürnberger Str. 2-40 / 1111
Steiermarkstr. 22-102 / 55
Quaestr. 2-34 / 55
Pyrmonter Allee 2-8 / 33
Pregelweg - / 11
Petersstr. 12-116 / 99
Peschenstr. 2-14 / 11
Pembastr. 2-42 / 2525
Passauer Str. 2-76 / 11
Otto-Hellwig-Str. 2-30 / 11
Otawistr. 2-36 / 11
Raiffeisenstr. 14-214 / 3535
Ortelsburger Ring 2-70 / 11
Reimelsweg 2-64 / 33
Nordhäuser Str. 2-24 / 33
Neuenhofstr. - / 77
Neidenburger Str. 4-98 / 99
Mündelheimer Str. 2-210 / 33
Münchener Str. 6-144 / 11
Mühlenkamp 6-46 / 11
Meister-Arenz-Str. 2-40 /
Medefurthstr. - / 11
Masurenallee 256-436 / 16116
Marienburger Ufer 6-32 / 33
Osteroder Str. 4-58 / 2121
Rosenbergstr. 2-28 / 11
Siedlerstr. (Mdlhm) 2-56 / 11
Sermer Str. 2-64 / 11
Semmeringstr. 2-52 / 11
Schwalbenweg 2-46 / 11
Schulz-Knaudt-Str. 4-66 / 33
Schlehenweg - / 11
Sansibarstr. 2-44 / 77
Sandmüllersweg 2-62 / 33
Salzburger Platz 2-20 / 11
Saarner Str. 2-78 / 11
Rahmer Str. 4-32 / 99
Rotdornstr. 2-92 / 11
Zu den Wiesen 4-62 / 11
Römerstr. (Wa-Agh) 2-82 / 11
Riesenburger Str. 14-30 / 1515
Richard-Seiffert-Str. 40-40 / 11
Rheinufer - / 3131
Rheinheimer Weg 16-140 / 11
Rheinfeldsweg 16-18 / 55
Rembrandtstr. (Htthm) 2-22 / 11
Remberger Str. 2-86 / 2727
Reiserweg 2-114 / 33
Reiserpfad 2-40 / 1717
Rüsternstr. 2-80 / 11
Wedauer Markt 2-14 / 11
Tölzer Str. 6-20 / 33
Am Handwerkshof 2-20 / 11
Am Röhrenwerk 50-50 / 99
Altgaßweg - / 11
Isarstr. 2-22 / 55

Zur Goldackershöf 4-12 / 11
Sanddornstr. 2-54 / 11
Landshuter Str. 2-20 / 11
Konstanzer Str. 4-44 / 11
Traunsteiner Str. 2-24 / 11
Zum Bockekamp 4-32 / 33
Am Steinbergshof 16-20 / 55
Zum Peschekamp 8-38 / 11
Am Rembergsee 20-30 /
An den Buschbänden - / 99
Ernst-Kuss-Str. 2-34 / 55
Korbmacherstr. 2-32 / 33
Beim Gansacker 2-102 / 11
Im Reimel 8-22 / 99
Trierer Str. 4-30 / 11
Bernkasteler Str. 4-30 / 77
Beim Falkenhof 2-10 / 11
Zu den Erlen 6-80 / 11
Zur Sandmühle 2-2 /
Am Duisburger Richtweg 18-52 / 1919
An der Heg 2-34 / 11
Auf dem Dorn 10-58 / 1111
Höschenhofweg 2-20 / 11
Schönenhofweg 2-112 / 11
Pfrontener Weg 4-20 / 33
Am Grünen Grund 148-168 / 9999
Josef-Hehl-Str. 4-50 / 77
Johannes-Molzahn-Str. 10-122 / 99
Heinz-Kiwitz-Str. 2-38 / 11
Heinz-Trökes-Str. 8-140 / 33
Thomas-von-Aquin-Weg 8-20 / 11
Alte Kaserne 8-14 / 11
Jasminstr. 6-36 / 77
Zum Eichelskamp 2-36 / 11
Am Gebrannten Heidgen 6-32 / 2121
Karl-Prasse-Weg 2-14 / 11
Am Brengershof 16-26 / 11
Obere Kaiserswerther Str. 14-70 / 1515
Am Drap 4-42 / 55
Am Schilfrohr 2-16 / 33
Zum Wassergraben 2-48 / 2929
Seerosenweg 4-30 / 2727
Zur Kreienhütt 2-32 / 1313
Thomas-Müntzer-Str. 8-28 / 33
Zum Walkmüller 4-24 / 11
Füssener Str. 10-30 / 11
Im Bonnefeld 2-48 / 11
Heltorfer Str. 20-80 / 2323
Ährenstr. 8-24 / 11
Antweilerstr. 2-44 / 11
Dauner Str. 2-56 / 11
Bitburger Str. 24-42 / 11
Gondorfer Str. 2-12 / 11
Hermann-Spillecke-Str. - / 77
Zum Steinhof 10-14 / 77
Im Niederfeld (Huckgn) 12-42 / 11

Pösgesweg 2-20 / 1515
Kleestr. 2-30 / 11
Albert-Hahn-Str. 2-50 / 11
Keniastr. 2-42 / 3131
Rosenheimer Weg 8-8 /
Im Haagfeld 2-62 / 11
Am Spick 2-46 / 99
Zur Wolfskuhl 2-76 / 11
Zur Kaffeehöft 4-112 / 33
Zur Dieplade 10-40 / 1111
Zum Mühlkotten - / 11
Zum Grind 2-90 / 11
Hirsestr. 2-16 / 11
Okerstr. 2-6 / 11
Waterbergpfad 4-4 /
Linterfer Waldweg - / 501501
Zum Wambachsee - / 2121
Im Licht 6-30 /
Kastanienstr. - / 11
Banrather Str. 2-16 / 33
Innstr. 2-28 / 11
Kothenstr. 2-16 / 11
Salzachstr. 2-14 / 11
Zugspitzstr. 2-28 / 55
Im Huckinger Kamp 2-28 / 55
Pastoratsgarten - / 11
Suitbertusstr. 2-26 / 11
Lauterberger Str. 2-22 / 11
Hausstattstr. 2-8 / 11
Brockenstr. 2-62 / 5151
Breitenkamp 2-40 / 99
Am Tollberg 4-60 / 33
Molbergstr. 10-42 / 11
Beim Knevelshof 4-50 / 2121
Rapsstr. 2-36 / 11
Mohnstr. 2-16 / 11
Maisstr. 2-32 /
Ravensberger Str. 2-42 / 11
Angerhauser Str. 2-98 / 1111
Daressalamstr. 10-68 / 2121
Beim Görtzhof 6-46 / 1111
Beckerfelder Str. 2-98 / 55
Barberstr. 8-40 / 11
Augsburger Str. 2-22 / 11
Auf dem Hunsrück 2-20 / 11
Atroper Str. (Wa-Agh) 8-60 / 99
Asterweg 6-6 / 11
Arlberger Str. 4-32 / 11
Angertaler Str. 6-166 / 1919
Berzeliusstr. 142-146 / 2323
Angermunder Str. 2-312 / 33
Biegerfelder Weg 2-66 / 11
An der Steinkaul 2-20 / 11
An der Schanzenbrücke 2-36 / 33
An der Pützkate 2-12 / 11
An der Huf 2-30 / 11

- An der Hofstatt 18-18 / 11
 An der Fliesch 6-18 / 55
 An der Evershecke 2-12 / 33
 An der Batterie 2-32 / 11
 An der Bastei 12-150 / 3939
 An den Platanen 2-10 / 11
 Angerorter Str. 2-4 / 11
 Bregenzer Str. 2-86 / 33
 Dammhausweg 2-6 / 99
 Dahlienstr. (Wa-Agh) 14-94 / 1111
 Dachsteinstr. 4-22 / 11
 Cramer-Klett-Str. - / 11
 Am Kollert 2-48 / 99
 Clausthaler Str. 2-64 / 11
 Buzstr. 2-28 / 55
 Buscher Str. 2-70 / 11
 Burgenlandstr. 6-26 / 77
 Brisenweg 4-12 / 55
 Bergische Landwehr 2-72 / 55
 Breithof 2-42 / 11
 Am Windhövel 2-20 / 11
 Braunsberger Weg 2-70 / 11
 Braunlager Str. 2-34 /
 Böhmer Str. 4-32 / 11
 Bockumer Weg 2-8 /
 Bockumer Str. 200-200 /
 Böckumer Burgweg 4-64 / 55
 Blankenburger Str. 2-126 / 11
 Bissingheimer Str. 450-450 / 60160
 Birkenweg (Wedau) 2-34 / 11
 Binsenberg - / 11
 Brengersweg 6-8 / 11
 Am Dickerhorst 2-28 / 11
 Am Junkersknappen 6-8 /
 Am Himgesberg 2-32 / 11
 Am Heidberg 20-170 / 1313
 Am Hauweg 6-112 / 11
 Am Hasselberg 2-290 / 1313
 Am Grünen Hang - / 11
 Am Golfplatz 10-62 / 11
 Am Glockenturm 6-10 / 11
 Am Förkelsgraben 30-36 / 1313
 Am Fliederbusch 2-30 / 11
 An den Linden 2-32 / 11
 Am Eschenbruch - / 11
 Am Klapptor 4-12 / 33
 Am Dickelsbach 4-92 / 33
 Am Bruchgraben 2-40 /
 Am Bollheister 10-76 / 11
 Am Böllert 20-64 / 11
 Altenbrucher Damm 6-150 / 1515
 Allgäuer Str. 4-108 / 11
 Allensteiner Ring 2-76 / 11
 Albertus-Magnus-Str. 2-80 / 11
 Albert-Schweitzer-Str. (Huckgn) 4-66 /
 2727
 Ackerstr. (Grossb) 6-20 / 11
 Am Finkenacker 2-124 / 11
 Am Postenhof 6-32 / 3131
 Am Schellberg 2-40 / 77
 Am Weidengraben 2-48 / 11
 Am Ungelsheimer Graben 4-4 /
 Am Thelenbusch - / 4141
 Am Sittert 2-4 /
 Am Siepenkothen 4-58 / 11
 Am Seltenreich 2-78 / 11
 Am See 2-60 / 11
 Im Kornfeld 2-18 / 33
 Mafiastr. 2-34 / 3131
 Am Kiekenbusch 4-18 / 11
 Swakopmunder Str. 2-38 / 11
 Am Kirchmannshof 2-28 / 11
 Am Palmbleck - / 11
 Am Neuen Angerbach 28-100 /
 Am Mühlstein 2-8 / 11
 Am Maashof 8-22 / 11
 Am Lipkamp 6-16 / 11
 Am Lindentor 32-126 / 11
 Am Langen Bongert 4-4 / 11
 Am Kreuzacker 2-6 / 1313
 Am Krähenhorst 2-30 / 11
 Am Knappert 2-22 / 11
 Am Ziegelkamp (Huckgn) 2-30 / 77
 Am Rübenkamp 4-20 / 11
 Im Dreispitz 4-56 / 11
 Hirtenweg 2-30 / 1919
 Insterburger Weg 2-50 / 11
 Innsbrucker Allee 12-48 / 1111
 Industriestr. (Wa-Agh) 10-20 /
 In der Donk 2-114 /
 Im Königsbusch 2-108 / 11
 Im Knick 4-40 / 11
 Im Höschegrund 2-108 / 11
 Im Heckdahl 2-16 / 11
 Im Haselbusch 2-48 / 99
 Kaiserswerther Str. 80-392 / 8383
 Im Eichwäldchen 28-52 / 99
 Kalkumer Str. 4-18 /
 Im Angerfeld 10-34 / 11
 Im Alten Bruch 2-46 / 11
 Im Ährenfeld (Huckgn) 4-38 / 11
 Illerstr. 2-12 / 33
 Am Steinwerth 2-16 / 55
 Huckinger Markt 6-10 / 77
 Hortensienstr. 4-58 / 1515
 Honnenpfad 6-64 / 1313
 Holtumer Mühlenweg - / 11
 Holyplatz - / 11
 Im Grünen Winkel (Wedau) 2-34 / 11
 Ligusterstr. 2-20 / 33
 Am Rahmer Bach 4-150 / 1515
 Dionysiusweg - / 7171
 Klettenweg 2-20 / 55
 Knevelspfadchen 8-46 / 1717
 Cochemer Str. 2-26 / 55
 Kolumbusstr. 2-56 / 11
 Kösliner Str. 12-26 / 11
 Krokusstr. 6-36 / 11
 Kufsteiner Str. 2-104 / 33
 Lambarenestr. 2-50 / 11
 Irisstr. 2-18 / 33
 Lechstr. 2-16 / 11
 Im Wittfeld 16-36 / 11
 Lindauer Str. 2-44 / 33
 Lindenstr. (Buchhz) 8-70 / 55
 Linzer Str. 2-38 / 77
 Lomestr. 2-56 / 11
 Klagenfurter Str. 2-2 / 11
 Kissinger Str. 2-22 / 33
 Kehrwieber 2-10 / 11
 Kegelstr. 12-184 / 141141
 Kärntener Str. 2-26 / 55
 Kalkweg 148-266 / 15315
 Lauenburger Allee 2-80 / 33
 Elbinger Str. (Wedau) 2-20 / 33
 Goslarer Str. 2-84 / 11
 Görresstr. 2-4 / 11
 Gerberstr. 4-40 / 55
 Gasteiner Str. 6-60 / 1111
 Fuchsfeldweg 4-44 / 11
 Friemersheimer Str. (Wa-Agh) 10-50 /
 1515
 Franziskusstr. - / 11
 Förlstr. 2-18 / 11
 Florian-Geyer-Str. 2-26 / 11
 Fichtenstr. (Grossb) 4-140 /
 Goetzkestr. 2-24 / 11
 Ferdinand-Hoser-Str. 2-16 / 11
 Eckstr. 2-4 / 11
 Eibenweg 2-30 / 11
 Ehinger Str. 104-200 / 1111
 Ehinger Berg 144-184 / 12312
 Efeustr. 2-42 / 2121
 Hermann-Rinne-Str. 2-44 / 11
 Düsseldorfer Landstr. 14-442 / 77
 In der Drucht 110-126 / 9999
 Druchter Weg - / 2525
 Dorfstr. (Mdlhm) 22-162 / 11
 Donaust. 2-70 / 11
 Dirschauer Weg 6-40 / 55
 Ferdinandstr. (Wa-Agh) 2-42 / 11
 Heiligenbaumstr. 20-80 / 11
 Heinrich-Bierwes-Str. 2-46 / 99
 Heinrich-Albrod-Str. 2-84 / 1515
 Dürerstr. (Hthm) 22-24 / 11
 Gräberplatz - / 6363
 Heimweg (Wedau) 2-42 / 11
 Heckwinkel 4-18 / 99

Hasendong 2-10 / 11
 Harzburger Str. 2-50 / 11
 Haindlstr. 2-2 / 11
 Hahnenkleestr. 2-10 / 99
 Lötzener Str. 2-18 / 11
 Am Rahmerbuschfeld 4-24 / 33
 Greifswalder Str. 2-26 / 99
 Gustavsburger Str. 2-44 / 2525
 Grünkottenstr. 14-42 / 1717
 Grüner Weg (Rahm) 4-40 / 5555
 Großglocknerstr. 2-46 / 11
 Großenbaumer Allee 2-356 / 99
 Grenzweg (Hthm) 2-8 /
 Graudenzer Ring - / 11
 Grazer Str. 14-80 / 11
 Lüderitzallee 10-82 / 2121
 Graf-Spee-Str. 44-76 / 11

KGS Eschenstraße

Erlenstr. (Wnhort) 52-148 / 5959
 Elsterstr. 4-12 / 33
 Eichhornstr. 2-22 / 33
 Eberstr. 4-14 / 55
 Drosselstr. 2-16 / 11
 Fliederstr. 6-180 / 11
 Dornstr. - / 11
 Düsseldorfer Str. (Delv/Wnhort) 382-634 /
 31131
 Eschenstr. (Wnhort) 4-130 / 77
 Ginsterstr. 2-18 / 33
 Eulenstr. - / 11
 Gärtnerstr. (Wnhort) 2-92 / 11
 Fischerstr. 4-132 / 55
 Forststr. (Wnhort) 2-102 / 11
 Friedrich-Naumann-Str. 2-64 / 11
 Fuchsstr. 2-86 / 11
 Diepenbrocker Weg 2-16 / 11
 Amselstr. (Wnhort) 2-12 / 11
 Gießingstr. 2-52 / 5151
 Fasanenstr. (Wnhort) 2-82 / 55
 Am Tannenhof 2-48 / 11
 Glaserstr. 2-36 / 11
 Neuenhofstr. 2-94 /
 Adlerstr. (Wnhort) 2-40 / 11
 Adolf-Wagner-Str. 2-28 / 1111
 Ahornstr. (Wnhort) 4-32 / 55
 Alter Kalkweg 2-22 / 11
 Am Bahndamm 4-18 / 1313
 Bienenpfad 8-18 / 77
 Am Schützenhaus 4-36 / 2525
 Damaschkestr. 2-64 / 11
 Berlepschstr. - / 11
 Birkenstr. (Wnhort) 2-18 / 33
 Bodelschwinghstr. 2-80 / 11
 Buchenstr. (Wnhort) 60-60 / 6767
 Buchholzstr. 2-60 / 11

Bussardstr. 2-30 / 11
 Calvinstr. 2-6 / 11
 Dachsstr. 4-50 / 1111
 Am Buchenhain 2-10 / 11
 Habichtstr. 2-20 / 11
 Pollmannstr. 6-16 / 55
 Posadowskyplatz 2-58 /
 Posener Str. 2-28 / 33
 Pregelweg 8-14 /
 Rheintörchenstr. 4-130 / 33
 Schlosserstr. 4-30 / 33
 Schmiedestr. (Wnhort) 2-34 / 11
 Schmollerstr. 12-22 /
 Sebastianstr. 2-16 /
 Sperberstr. 10-22 / 1111
 Sperlingsgasse 10-36 / 55
 Platanenstr. 4-28 / 55
 Tannenstr. (Wnhort) 8-30 / 33
 Thorner Str. 2-16 / 11
 Ulmenstr. (Wnhort) 4-34 / 55
 Michaelplatz - / 11
 Von-Spee-Str. 2-10 / 33
 Wacholderstr. 4-50 / 4949
 Wanheimer Str. 228-408 / 23123
 Wedauer Str. - / 11
 Wilhelm-Ketteler-Str. 2-74 /
 Windthorststr. 6-20 / 11
 Zu den Rehwiesen 2-16 / 11
 Zum Lith 2-188 / 11
 Obere Kaiserswerther Str. 4-8 / 55
 Sternstr. (Wnhort) - / 2121
 Im Hagen 2-48 / 11
 Vogelsangplatz 2-20 / 11
 Paul-Gerhardt-Str. - / 11
 Hermann-Löns-Weg 2-10 / 11
 Hitzestr. 2-22 / 11
 Holunderstr. 10-30 /
 Hultschiner Str. 2-140 / 11
 Im Baumhof 6-34 / 33
 Im Hort 4-48 / 11
 Im Schlenk 2-142 / 11
 Im Siepen 2-26 / 11
 Im Vogelsang 2-18 / 11
 Im Waldfrieden 4-62 / 11
 Kalkweg 16-148 /
 Markusstr. 2-86 / 11
 Nikolaistr. 2-100 / 11
 Hummelpfad 2-14 / 33
 Kaufstr. 20-60 / 1919
 Melanchthonplatz 10-10 / 11
 Max-Brandts-Str. 2-68 / 11
 Michaelstr. (Wnhort) 2-52 / 99
 Mallinckrodtstr. 2-14 / 11
 Lintorfer Str. 6-52 / 11
 Kulturstr. 6-100 / 99
 Kulmer Str. 2-16 / 11

Kranichstr. - / 33
 Kiebitzstr. 8-12 / 11
 Meisenstr. (Wnhort) 8-18 / 11

KGS Gartenstraße

Goetheplatz (O-Mxl) - / 11
 Gerlingstr. 16-222 / 11
 Hölscherstr. 2-12 / 1717
 Großgörschener Str. - / 11
 Halfmannstr. 2-108 / 11
 Hauffstr. 2-58 / 55
 Hohenzollernplatz 2-18 / 11
 Holtener Str. (Neumhl) - / 189189
 Ittistr. 30-50 / 4949
 Im Holtkamp 24-124 /
 Im Neuenkamp 2-60 / 77
 Kalthoffstr. 20-96 / 11
 Gehrstr. 2-54 / 1717
 Kampstr. (O-Mxl) 120-130 / 12112
 Im Pfannenstiel 2-12 / 11
 Döltgenstr. 36-52 / 3333
 Klaus-Groth-Str. 2-10 / 11
 Am Gottesacker 6-26 /
 Barbarastr. (Neumhl) 68-126 / 5757
 Bastenstr. 16-58 / 11
 Bernhardstr. (Neumhl) 2-18 / 33
 Am Inzerfeld 24-76 / 33
 Daniel-Morian-Str. 2-18 / 11
 Gartenstr. (O-Mxl) 2-164 / 11
 Dörnbergstr. 4-32 / 3939
 Duisburger Str. (O-Mxl) 26-200 /
 Eberhardstr. (Rttgb) 8-42 /
 Einhardstr. 2-2 / 77
 Felix-Dahn-Str. 2-70 / 11
 Freiligrathstr. 2-16 / 33
 Blütenstr. (Neumhl) 62-74 / 11
 Wolfram-von-Eschenbach-Str. 4-18 / 33
 Schlachthofstr. 8-48 / 33
 Schroerstr. 2-2 / 11
 Schützenstr. (O-Mxl) 4-22 / 33
 Sofienstr. (Neumhl) 2-88 / 55
 Stalbergstr. - / 2929
 Stempelstr. 4-16 / 33
 Sterkrader Str. 10-152 / 99
 Stifterstr. 2-16 /
 Stormstr. (O-Mxl) 2-42 / 11
 Taubenstr. 2-24 / 2525
 Schillerstr. (O-Mxl) 2-130 / 131131
 Walther-von-der-Vogelweide-Str. 4-26 / 55
 Veilchenstr. 22-56 / 33
 Obere Sterkrader Str. 2-14 / 11
 Konrad-Adenauer-Ring 18-18 /
 Theodor-Heuss-Str. (Neumhl) 2-130 / 11
 Boschstr. 6-28 / 11
 Bonmannshof - / 11
 Amsterdamer Str. 2-52 / 11

Lüneburger Str. 2-50 / 11
 Röntgenstr. 2-12 / 33
 Kantstr. (O-Mxl) 2-18 / 11
 Karl-Morian-Str. 8-40 / 55
 Umlandstr. (O-Mxl) 36-64 / 3131
 Kurt-Spindler-Str. 16-44 / 1111
 Weberstr. - / 11
 Ruprechtstr. 2-20 / 11
 Kleiststr. 24-58 / 2525
 Knappenstr. (O-Mxl) 2-92 / 4545
 Kolberger Str. 2-24 / 11
 Kopernikusstr. 38-136 / 2121
 Köttersweg 6-10 / 11
 Kurtstr. 2-44 / 11
 Lilienstr. (Neumhl) 6-18 / 1515
 Ludwigstr. 2-14 / 11
 Reuterstr. - / 11
 Rückertstr. (O-Mxl) 6-114 / 33
 Körnerstr. 108-130 / 10910
 Roseggerstr. 4-18 / 11
 Markgrafenstr. 2-64 / 33
 Oskarstr. (Neumhl) 2-18 / 1111
 Obermarxloher Str. 40-226 / 101101
 Oberhauser Allee 14-50 / 77
 Norbertuskirchplatz 2-8 /
 Neumühler Str. 164-164 /
 Nelkenstr. (Neumhl) 2-10 / 55
 Nelkenhof 2-14 / 11

KGS Goldstraße

Wupperstr. 2-12 / 33
 Weidenweg 6-110 / 1313
 Werftstr. (Altst) 6-6 / 77
 Werrastr. (Altst) 8-24 / 11
 Werthäuser Str. (Hochfd) 16-216 / 103103
 Universitätsstr. 26-40 / 3535
 Wilhelm-Tell-Str. 10-26 / 55
 Wörthstr. (Hochfd) 4-210 / 11
 Wittekindstr. 26-52 / 3737
 Wanheimer Str. 4-144 / 1111
 Wolfgang-Reuter-Platz 2-4 / 55
 Wrangelstr. 2-22 / 11
 Unteröderich 10-10 / 55
 Ulrichstr. 2-28 / 77
 Walzenstr. 2-50 / 11
 Wallstr. 2-50 / 11
 Waldemarstr. 6-10 / 11
 Vygenstr. 2-10 /
 Vulkanstr. 26-60 / 1111
 Von-der-Tann-Str. 2-4 / 11
 Vom-Rath-Str. 2-24 / 33
 Völklinger Str. (Neukp) 4-18 / 33
 Welkerstr. (Dellv) 4-16 / 1111
 Venusgasse 2-12 / 55
 Unterstr. (Altst) 22-84 / 1919
 Untermauerstr. 4-36 / 11

Xantener Str. - / 11
 Opernplatz 2-2 / 11
 Valenkamp 2-20 / 11
 Johannes-Corputius-Platz - / 11
 Dr.-Detlev-Karsten-Rohwedder-Str 70-70 / 77
 Ackerstr. (Frmhm) 4-50 / 11
 Dr.-Alfred-Herrhausen-Allee 12-60 / 99
 An der Liff 2-36 / 11
 Lisastr. 60-84 / 11
 Salvatorweg 4-28 / 11
 Collinweg - / 11
 Trautenastr. 4-24 / 33
 Speichergracht 10-14 / 99
 Hansegracht 10-16 / 99
 Zur Kupferhütte 10-10 / 99
 Rudolf-Schock-Str. 10-10 /
 Am Innenhafen 8-12 /
 Gießereistr. 2-12 / 11
 Zeppelinstr. 2-32 / 11
 Wieberplatz 2-2 / 11
 Paul-Rücker-Str. 6-110 / 33
 Am Unkelstein 8-46 / 4343
 Josef-Kiefer-Str. 4-10 /
 Mevissenstr. (Neukp) 10-20 / 33
 Am Alten Wehrgang 2-12 /
 Am Deichtor 8-20 /
 Karmelplatz - / 11
 St.-Ingbert-Str. 16-24 / 77
 Harry-Epstein-Platz 6-6 /
 Averdunkplatz 6-18 / 33
 Zum Schulhof 2-16 / 11
 Zirkelstr. 2-28 / 77
 Calaisplatz - / 11
 Paul-Esch-Str. 8-130 / 2525
 Scharnhorststr. (Ksslfd) 2-32 / 55
 Rheinhauser Str. 160-198 / 14314
 Rheinberger Ring 8-66 / 55
 Reitbahn 4-12 / 55
 Realschulstr. 10-102 / 33
 Quergasse 2-6 / 55
 Pulverweg 10-56 / 11
 Poststr. (Altst) 12-36 /
 Plessingstr. 20-20 / 1717
 Platanenhof 2-12 / 11
 Pilgrimstr. 2-10 / 11
 Philosophenweg 2-56 / 11
 Rudolf-Schönstedt-Str. 2-54 / 11
 Paulusstr. 4-36 / 11
 Ruhreide 4-130 /
 Papendelle 6-26 /
 Ottweilerstr. (Neukp) 2-10 / 11
 Oberstr. 4-10 / 55
 Obermauerstr. - / 11
 Nonnengasse 8-8 /
 Niederstr. 6-50 / 33

Neunkirchener Str. (Neukp) 8-44 / 11
 Neue Marktstr. 4-22 / 55
 Neckarstr. (Altst) 8-66 / 11
 Nahestr. 12-42 / 11
 Musfeldstr. 10-182 / 11
 Münzstr. 18-56 / 99
 Müllersgasse 2-8 /
 Peterstal 8-40 / 55
 Sedanstr. (Hochfd) 50-98 / 7575
 Tiergartenstr. 8-60 / 33
 Tibistr. 2-30 / 33
 Tersteegenstr. 4-28 / 33
 Teilstr. - / 99
 Sulzbacher Str. 4-18 / 33
 Stupperichstr. 6-36 / 11
 Stresemannstr. 2-112 / 11
 Steinsche Gasse 2-80 / 1717
 Steinmetzstr. 2-14 / 11
 Stapeltor 6-8 / 11
 Springwall 4-16 / 11
 Sonnenwall 2-74 / 11
 Rithlingerstr. 8-12 / 11
 Siechenhausstr. 2-34 / 11
 Tonhallenstr. 2-16 / 11
 Schwanentor - / 2121
 Schwanenstr. 32-42 / 55
 Schultestr. 6-76 / 33
 Schmale Gasse 4-20 / 11
 Schinkelplatz 2-2 / 11
 Schillerplatz - / 11
 Schifferstr. 10-220 / 55
 Adlerstr. (Frmhm) 12-84 / 11
 St.-Johann-Str. 2-46 / 11
 Am Schürenhof 2-78 / 11
 Salvatorstr. 22-22 /
 Saarbrücker Str. (Hochfd) 6-54 / 11
 Ruhrorter Str. (Rhrrt/Ksslfd) 10-132 / 11
 Siegstr. 2-12 / 11
 Brückenstr. (Hochem) 2-28 / 11
 Am Stellwerk 12-16 / 3333
 Dieselstr. (Hochem) 2-8 / 11
 Dr.-Homer-Stryker-Platz - / 11
 Diergardtstr. (Hochem) 2-2 / 77
 Deichstr. (Hochem) 80-148 / 99
 Danziger Str. (Berghm) 2-28 / 11
 Dahlingstr. 38-250 / 11
 Cranachweg 2-24 / 11
 Clarenbachstr. (Frmhm) 4-14 / 11
 Buchsbaumweg 2-64 / 11
 Buschstr. (Berghm) 4-60 / 11
 Burgfeld 24-52 / 1515
 Dorotheenstr. (Hochem) 8-22 / 11
 Brunnenstr. 2-34 / 33
 Dürerstr. (Berghm) 2-16 / 33
 Brucknerstr. (Rhsn-M) 2-30 / 11
 Bruchstr. (Berghm) - / 11

Breslauer Str. (Berghm) 2-56 / 11
 Bremerhavener Str. 10-10 / 55
 Breitenbachallee 2-12 / 11
 Brahmsstr. (Rhsn-M) 2-46 / 11
 Boshofweg 2-10 / 11
 Bonnacker 2-64 / 11
 Bogenstr. (Frmhm) 2-6 / 11
 Bliersheimer Str. (Frmhm) 58-80 / 55
 Bismarckstr. (Frmhm) 66-186 / 33
 Birkenweg (Frmhm) 2-28 / 33
 Birkhahnstr. 4-28 / 55
 Buchenstr. (Berghm) 6-12 / 11
 Enge Gasse 2-6 / 33
 Feldrain 2-28 / 11
 Fasanenweg 2-24 / 11
 Fährstr. (Hochem) 2-20 / 11
 Ewaldstr. 2-4 / 55
 Europaallee 16-100 / 11
 Eugenstr. 2-14 / 11
 Essenberger Str. (Berghm) 12-48 / 11
 Essenberger Kirchweg 8-62 / 33
 Espenweg 2-30 / 11
 Eschenstr. (Berghm) 2-34 / 33
 Erzstr. (Hochem) 2-2 / 11
 Ernststr. 2-16 / 11
 Dubliner Str. 2-8 / 1515
 Erlenweg (Berghm) 2-16 / 11
 Berthaplatz 2-44 / 11
 Emil-Bosbach-Str. 2-16 / 11
 Elsterweg 2-12 /
 Elsa-Brändström-Str. (Berghm) 2-24 / 11
 Elisabethstr. (Hochem) 2-18 / 11
 Elbinger Str. (Berghm) 2-10 / 11
 Eisenstr. (Hochem) 2-30 / 11
 Eigenheimstr. 2-10 / 11
 Eichenstr. (Berghm) 2-42 / 11
 Eichendorffstr. (Rhsn-M) 2-16 / 11
 Egerstr. 4-14 / 11
 Eduardstr. (Hochem) 2-44 / 11
 Eberhardstr. (Hochem) 2-8 / 11
 Duisburger Str. (Hochem) 4-20 / 11
 Erlinghagenplatz 2-8 / 11
 Am Zentralfriedhof 2-10 /
 An der Cölve 2-2 / 33
 Am Volkspark 8-10 / 11
 Am Strücksken 2-38 / 11
 Am Strand 2-10 / 11
 Am Mühlenberg (Frmhm) 6-18 / 11
 Kühlenwall 8-66 /
 Am Markt - / 11
 Moselstr. (Altst) 4-42 / 11
 Am Kuppengraben 2-30 / 11
 Am Kruppsee 2-18 / 1111
 Am Kremmershof - / 33
 Am Kirchplatz 2-2 / 11
 Bindestr. 2-34 / 11
 Am Geisbusch 2-44 / 11
 An der Trift 2-18 / 11
 Am Fährhaus 2-10 / 11
 Am Dreieck 8-18 / 11
 Am Damm (Frmhm) 2-28 / 2727
 Am Buchenbusch 2-84 / 55
 Am Borgschenhof 8-36 / 33
 Am Borgardshof 2-52 / 11
 Am Berns'schen Hof 2-28 / 11
 Martin-Niemöller-Straße 2-24 / 11
 Am Ballbruchgraben 2-32 / 11
 Albert-Schweitzer-Str. (Frmhm) 2-12 / 11
 Zedernweg 2-32 / 33
 Akazienhof (Hochem) 2-20 / 11
 Agavenweg 12-20 / 11
 Am Holderbusch 2-36 / 11
 Auf dem Wiel 10-64 / 3131
 Adolfstr. (Hochem) 2-16 / 11
 Bertastr. 2-28 / 11
 Bernhardstr. (Hochem) 2-12 / 11
 Bernhard-Röcken-Weg - / 11
 Berghheimer Str. (Berghm) 2-168 / 3535
 Behringstr. 2-36 / 11
 Beguinenstr. 2-134 / 11
 Beethovenstr. (Rhsn-M) 2-20 / 11
 Beekstr. (Berghm) 4-32 / 11
 Baumschulstr. 2-8 / 11
 Barbarastr. (Hochem) 2-60 / 11
 Bachstr. (Frmhm) 2-34 / 11
 Augustastr. (Frmhm) 2-28 / 1515
 An der Höhe 2-6 / 11
 Atroper Str. (Hochem) 2-106 / 99
 Bertholdstr. (Hochem) 2-14 / 11
 Andreasstr. (Hochem) 2-28 / 11
 Antwerpener Str. 10-10 / 11
 Annastr. (Hochem) 2-28 / 11
 Arndtstr. (Rhsn-M) - / 11
 Auf der Heide (Berghm) 4-18 / 33
 Asterlager Str. 4-210 / 11
 An der Geis 2-62 / 77
 Auf dem Berg 14-72 / 99
 Auf dem Dudel 6-58 / 33
 Auf dem Hahn 2-16 / 11
 Auf dem Kamp 8-14 / 11
 Auf dem Pickert 2-80 / 11
 An der Mühle 2-2 / 11
 Asberger Str. (Berghm) 2-124 / 11
 Moselstr. (Hochem) - / 11
 Marktstr. (Frmhm) 8-20 / 1111
 Otto-Schulenberg-Str. 2-76 / 11
 Otto-Lenz-Str. 2-18 / 11
 Oskarstr. (Hochem) 74-92 / 7171
 Olgastr. 2-4 / 11
 Oleanderweg 4-78 / 33
 Oestrumer Str. 10-20 / 11
 Oberfeld 4-72 / 11
 Notfeld - / 11
 Noldeweg 2-14 / 11
 Neustr. (Berghm) 2-144 / 33
 Neckarstr. (Hochem) 2-4 / 11
 Pappelweg 2-4 / 11
 Mozartstr. (Rhsn-M) 2-52 / 11
 Paracelsusstr. 2-20 / 11
 Moltkestr. (Frmhm) 2-10 / 11
 Moerser Str. (Hochem) 4-304 / 2323
 Mittelstr. (Frmhm) 2-16 / 11
 Mevissenstr. (Berghm) 2-16 / 11
 Metzger Str. (Frmhm) 2-12 / 11
 Meisenstr. (Berghm) 2-44 / 11
 Meerfeld 2-52 / 11
 Mausegatt 8-50 / 2121
 Mauerstr. (Berghm) 2-22 / 1919
 Martinstr. (Berghm) 2-20 / 11
 Martinistr. 2-26 / 11
 Marthastr. (Berghm) 2-26 / 11
 Andreasstr. (Ksslfd) 4-8 / 77
 Mühlenweg (Hochem) 6-100 / 11
 Akazienstr. (Ndf-S) - / 3737
 Kuhstr. 2-20 / 33
 Am Schlütershof 2-30 / 2323
 Am Parallelhafen 2-36 /
 Am Mühlenberg (Altst) 8-26 / 1111
 Am Jägerloch 2-28 / 11
 Am Churkamp 10-20 / 55
 Am Burgacker 8-48 / 11
 Am Buchenbaum 20-40 / 2121
 Am Blumenkampshof 2-80 / 5555
 Am Außenhafen - / 11
 Am Alten Flugplatz 2-16 /
 Alter Markt 2-2 / 11
 Ottostr. (Hochem) 2-24 / 11
 Albertstr. 2-10 / 55
 Alfred-Hitz-Platz 6-6 / 55
 Akazienhof (Dellv) 2-20 / 11
 Adelenstr. 30-30 / 77
 Abteistr. 6-18 / 55
 Rheingasse - / 11
 Rembrandtstr. (Berghm) 2-28 / 11
 Reichsstr. 6-80 / 11
 Rebhuhnweg 2-6 / 11
 Querstr. (Berghm) 2-10 / 11
 Platanenweg 2-6 / 11
 Pestalozzistr. (Berghm) 8-8 / 33
 Peschmannstr. 2-44 / 55
 Paulstr. (Hochem) 2-30 / 11
 Paschacker 12-74 / 55
 Alte Rheinstr. 2-46 / 2929
 Julius-Leber-Str. 6-66 / 33
 Marseiller Str. 12-20 / 1111
 Knappenstr. (Frmhm) 2-6 / 11
 Klausstr. 2-12 / 11
 Klarastr. (Hochem) 2-24 / 11

Kirchstr. (Hochem) 2-8 / 55
 Kiefernstr. (Berghm) 4-14 / 11
 Karpfenweg 2-2 / 11
 Karolastr. 2-6 / 11
 Karlstr. (Hochem) 2-30 / 11
 Kampstr. (Berghm) 10-22 /
 Kaldenhauser Str. 18-18 / 55
 Kaiserstr. (Frmhm) 12-66 / 55
 Königstr. (Frmhm) 2-8 / 11
 Jungstr. 2-48 / 11
 Körnerplatz 2-2 / 11
 Juliestr. 2-16 / 11
 Joseph-Haydn-Str. 2-30 / 11
 Josefstr. (Frmhm) 2-6 / 11
 Jakobstr. (Berghm) 2-42 / 11
 Jahnstr. (Hochem) 4-40 / 11
 Jägerstr. (Berghm) 2-150 / 33
 Irmgardstr. 2-20 / 11
 Irmastr. 2-8 / 11
 Inselstr. 12-50 / 11
 Industriestr. (Hochem) 2-58 / 11
 In der Schleue 2-26 / 11
 August-Nieten-Str. 8-68 / 2323
 Feldstr. (Berghm) 2-12 / 11
 Kahlacker 2-58 / 11
 Laurenz-Pelzer-Str. 2-4 / 11
 Marienburger Str. (Berghm) 2-12 / 11
 Margarethenstr. (Hochem) 2-100 / 11
 Mainstr. (Hochem) 2-10 / 11
 Maiblumenstr. 4-90 / 11
 Lutherstr. (Berghm) 2-24 /
 Lothsfeldstr. 2-44 / 11
 Lortzingstr. (Rhsn-M) 2-30 / 11
 Lohstr. (Berghm) 2-102 / 2929
 Lissaboner Str. 8-8 / 55
 Liverpooler Str. 30-30 /
 Lindenallee 6-60 / 1111
 Leuschnerstr. - / 11
 Königsberger Str. (Berghm) 2-14 / 11
 Lerchenweg (Berghm) 2-20 / 11
 Angerstr. 6-26 / 11
 Langkeitstr. 2-14 / 33
 Lange Str. 2-144 / 77
 Langemarckstr. 2-16 / 11
 Länglingsweg - / 141141
 Kurzer Weg 6-14 / 11
 Kruppstr. (Frmhm) 2-184 / 11
 Krupp-Platz 2-16 / 11
 Kronprinzenstr. (Frmhm) 4-108 / 11
 Kronenstr. (Frmhm) 2-2 / 11
 Kreuzstr. (Hochem) 2-36 / 11
 Kreuzacker 2-100 / 11
 Krefelder Str. (Rhsn-M) 2-298 / 11
 Kopenhagener Str. 2-2 / 11
 Lessingstr. (Rhsn-M) 2-28 / 33
 Javastr. 4-64 / 11
 Grunewaldstr. 4-112 / 11
 Klosterstr. (Altst) 10-44 / 11
 Klever Str. 2-52 / 11
 Klemensstr. 2-44 / 55
 Kaßlerfelder Str. 2-200 / 11
 Kasinotr. 2-24 / 33
 Karl-Strack-Platz - / 11
 Karl-Lehr-Str. 2-18 / 77
 Karl-Jarres-Str. 2-182 / 55
 Kardinal-Galen-Str. 2-72 / 11
 Junkernstr. 2-12 / 33
 Julius-Weber-Str. 4-50 / 3535
 Kölner Str. 34-74 / 3939
 Johanniterstr. 6-172 / 55
 Königgrätzer Str. 4-74 / 55
 In der Rheinau (Neukp) 16-112 / 11
 Immendal (Hochfd) 18-62 / 77
 Im Bovefeld 6-66 / 11
 Im Bocksbart 2-4 / 11
 Hohe Str. 2-66 / 11
 Hochfeldstr. (Hochfd) 2-138 / 33
 Heuweg 2-14 / 55
 Heuserstr. 2-22 / 55
 Heerstr. (Dellv/Hochfd) 2-330 / 3131
 Hardtstr. 2-14 / 77
 Hagelstr. (Dellv) 6-6 / 11
 Gutenbergstr. (Altst) 2-24 / 33
 An der Bleek 6-42 / 55
 Juliusstr. 4-20 / 77
 Lennestr. 2-12 / 11
 Moritzstr. 2-16 / 11
 Merziger Str. 2-20 / 77
 Merremstr. 2-26 / 11
 Mercatorstr. 2-190 / 1313
 Menzelstr. (Dellv) 2-56 / 55
 Max-Peters-Str. 2-20 / 11
 Marientorstr. 8-46 / 4949
 Marientor 2-6 / 11
 Mainstr. (Altst) 8-58 / 99
 Lippestr. 2-20 / 11
 Lilienthalstr. 2-70 / 11
 Liebigstr. (Hochfd) 70-70 / 55
 Köhnenstr. 4-18 / 11
 Lenzmannstr. 2-16 / 77
 Grünstr. (Dellv) 4-38 / 55
 Leidenfroststr. 6-6 / 11
 Lehmstr. 12-18 / 11
 Landgerichtsstr. 2-4 / 1717
 Landfermannstr. 4-40 / 11
 Lahnstr. (Altst) 26-26 / 11
 Kuhtor - / 11
 Kühlingsgasse 6-6 / 1313
 Krummenhakstr. 2-64 / 11
 Krummacherstr. 6-54 / 11
 Kremerstr. 2-2 / 1111
 Kösterstr. 2-4 / 11
 Königstr. (Altst) 2-86 / 11
 König-Heinrich-Platz 2-4 / 11
 Liebfrauenstr. 4-38 / 33
 Brückenplatz 12-30 / 2121
 Güntherstr. 6-36 / 11
 Davidisstr. 16-18 / 11
 Curtiusstr. 4-22 / 11
 Claudiusstr. 2-20 / 55
 Claubergstr. 2-38 / 11
 Christianstr. 6-22 / 2121
 Charlottenstr. (Altst) 48-84 / 3333
 Cecilienstr. 22-38 / 11
 Butterweg 2-38 / 1111
 Burgplatz - / 1717
 Bungertstr. 2-40 / 11
 Bülowstr. 2-12 / 33
 Dellstr. 2-36 / 11
 Brückenstr. (Hochfd) 14-98 / 11
 Dickelsbachstr. 2-38 / 33
 Brockhoffstr. 2-16 / 11
 Börsenstr. 2-20 / 55
 Böningerstr. 34-40 / 2929
 Bohnengasse 10-10 /
 Blücherstr. (Hochfd) 92-116 / 7171
 Bleichstr. - / 11
 Benediktstr. 2-44 / 11
 Beekstr. (Altst) 4-94 / 77
 Baukampstr. 2-28 / 11
 Baerler Str. 2-8 / 33
 Bachstr. (Hochfd) 2-34 / 11
 Averdunkstr. 12-12 / 77
 Auf der Höhe 8-66 / 11
 Brüderstr. 2-36 /
 Friedrich-Wilhelm-Platz 2-6 / 55
 Großer Kalkhof 12-18 / 11
 Gravelotestr. (Hochfd) 2-66 / 11
 Graustr. 4-30 / 55
 Gottfried-Könzgen-Str. 4-4 / 33
 Goldstr. 2-20 / 11
 Gocher Str. 2-22 / 11
 Gitschiner Str. 6-104 / 1515
 Gerokstr. 2-16 / 11
 Gallenkampstr. 4-26 / 11
 Gablenzstr. 2-44 / 11
 Fürstenstr. 2-18 / 11
 Fuldastr. (Altst) 4-34 / 33
 Dellplatz 2-20 / 11
 Friedrich-Wilhelm-Str. 12-96 / 11
 Moerser Str. (Neukp) 50-130 / 143143
 Friedrich-Albert-Lange-Platz - / 11
 Friedenstr. (Dellv) 4-118 / 11
 Forbachstr. (Hochfd) 20-24 /
 Flachsmarkt 8-12 / 11
 Fehrbellinstr. 50-50 / 55
 Essenberger Str. (Neukp) 12-290 / 1313
 Erftstr. 2-4 / 11

- Engelbertstr. 2-4 / 11
 Eigenstr. 2-96 / 55
 Eichenhof 2-6 / 11
 Düsseldorf Str. (Delv/Wnhort) 2-362 / 11
 Dillinger Str. 2-38 / 11
 Diergardtstr. (Neukp) 2-60 / 11
 Fröbelstr. 28-106 / 1515
 Amselweg (Ru-Kdh) 2-10 / 11
 Im Heckhofen - / 11
 Allensteiner Str. 2-24 / 11
 Waldenburger Str. 2-142 /
 Annastr. (Ru-Kdh) 2-10 / 11
 Heideweg (Ru-Kdh) 34-64 / 2121
 An den Wieen 4-76 / 11
 An den Siffen 2-46 / 11
 Birkenstr. (Ru-Kdh) 2-44 / 11
 Erlenweg (Ru-Kdh) 2-12 / 11
 Kantstr. (Ru-Kdh) 2-8 / 11
 Am Langskamp 2-16 / 11
 Am Lohkamp 4-58 / 11
 Am Lepelsbusch 4-24 / 11
 Am Volkesberg 4-54 / 55
 Am Ziegelkamp (Ru-Kdh) 2-6 / 11
 Leutfeldstr. 18-22 / 11
 Lindenstr. (Ru-Kdh) 2-12 / 11
 Gartenstr. (Ru-Kdh) 4-24 / 11
 Buchenstr. (Ru-Kdh) 2-50 / 11
 Weißenburgstr. 4-24 / 33
 Netzestr. (Ru-Kdh) 2-34 / 2929
 Nedleburg 2-18 /
 Giesenfeldstr. 6-164 / 11
 Friemersheimer Str. (Ru-Kdh) 2-50 / 11
 Eichenstr. (Ru-Kdh) 2-18 / 11
 Liebigstr. (Ru-Kdh) - / 11
 Im Kückespesch 2-4 / 11
 Donkweg 2-60 / 55
 Am Drevenbach 2-4 /
 Kirschenallee - / 5555
 Bremweg 2-56 / 11
 Brahmsstr. (Ru-Kdh) - / 11
 Aubruchsgraben 4-90 /
 Darwinstr. 14-64 / 11
 Dahlienstr. (Ru-Kdh) 2-14 / 11
 Auf der Heide (Ru-Kdh) 2-18 / 11
 Am Haus Kaldenhausen 10-64 / 99
 Auf dem Hastert 2-26 / 11
 Winkelstr. (Berghm) 24-24 /
 Am Westrich 30-30 / 2727
 Ackerstr. (Ru-Kdh) 2-20 / 11
 Ahornstr. (Ru-Kdh) 2-18 / 11
 Akazienweg 2-26 / 11
 Saalestr. 2-20 / 1313
 Zum Balger Bruch 2-30 / 11
 Am Brauhaus 26-28 / 99
 Böschhof 2-6 / 11
 Wörthstr. (Frmhm) 2-52 / 1111
- Am Binsenteich 2-74 / 11
 Winkelhauser Str. 14-212 / 1111
 Windmühlenstr. (Frmhm) 18-30 / 1717
 Wilhelmstr. (Frmhm) 2-68 / 11
 Wilhelm-Buschfeld-Str. 2-22 / 11
 Wiesenstr. (Berghm) - / 1111
 Werthausener Str. (Hochem) 2-116 / 11
 Wernerstr. (Hochem) 2-20 /
 Zu den Gärten 2-12 / 11
 Am Sportplatz 2-24 / 1111
 Am Hausgewann 8-12 /
 Düsseldorf Str. (Ru-Kdh) 2-202 / 3131
 Bayerstr. 2-8 / 11
 Budberger Weg 8-10 /
 Bachstr. (Ru-Kdh) - / 11
 Am Donkbusch 2-12 / 11
 Am Buschkamp 2-16 / 11
 Am Geistfeld 2-66 / 11
 Am Bonerthof 2-36 / 11
 Am Bindel - / 11
 Havelweg 2-32 / 11
 Elbeweg 2-48 / 11
 Spreeweg 2-4 / 33
 Markscheiderweg 8-46 / 2323
 Zum Röltgenhof 2-54 / 11
 Zum Kuckeshof 2-90 / 11
 Bruchstr. (Ru-Kdh) - / 8585
 Bahnhofstr. (Ru-Kdh) 6-6 /
 Am Kolk 2-36 / 11
 Moerser Str. (Ru-Kdh) 2-64 / 3737
 Pregelstr. 2-26 / 11
 Papenacker - / 1515
 Harffweg 2-16 / 11
 Ostring 2-18 /
 Nelkenstr. (Ru-Kdh) 2-32 / 11
 Nebenacker 2-12 / 11
 Mühlenwinkelsweg 4-166 / 11
 Königsberger Str. (Ru-Kdh) 2-12 / 11
 Mozartstr. (Ru-Kdh) 2-42 / 11
 Rathausallee 4-22 / 1111
 Mendelstr. 2-12 / 11
 Memelstr. (Ru-Kdh) 2-28 / 11
 Marienstr. (Ru-Kdh) 2-10 / 11
 Lortzingstr. (Ru-Kdh) 2-20 / 11
 Lohfelder Weg 4-100 / 33
 Lessingweg 2-56 /
 Nyenheimstr. 2-24 / 11
 Mühlenweg (Ru-Kdh) 2-24 / 55
 Schulallee 8-12 / 55
 Ferdinandstr. (Hochem) 2-50 / 11
 Antonienstr. 2-58 / 11
 Ziegeleistr. 18-22 / 1717
 Wilhelmstr. (Ru-Kdh) 2-12 / 11
 Wiesenstr. (Ru-Kdh) 2-10 / 11
 Weiers Hecke 2-52 / 11
 Wagnerstr. 2-8 / 11
- Potmannstr. 2-8 / 11
 Uhlandstr. (Ru-Kdh) - / 11
 Lauersforter Weg 12-70 / 11
 Stettiner Str. (Ru-Kdh) 2-30 / 11
 Schwafheimer Str. (Ru-Kdh) 60-86 / 5959
 Schumannstr. (Ru-Kdh) 2-48 / 11
 Schubertstr. 2-2 / 33
 Schillerstr. (Ru-Kdh) 2-32 / 11
 Breite Biel 2-14 / 11
 Rheinhausener Str. 2-54 / 33
 Klosterstr. (Ru-Kdh) 2-36 / 33
 Verbindungsstr. 2-12 /
 Traarer Str. 2-110 / 11
 Bromberger Str. 2-28 / 11
 Breslauer Str. (Ru-Kdh) 4-10 / 11
 Borgschenweg (Ru-Kdh) 2-68 / 33
 Bonertstr. 6-102 / 11
 Bogenstr. (Ru-Kdh) 2-8 / 11
 Bergwerksstr. 4-4 / 11
 Bergheimer Str. (Ru-Kdh) - / 9999
 Lerchenweg (Ru-Kdh) 2-8 / 11
 Ulmenstr. (Ru-Kdh) 2-50 / 11
 Danziger Str. (Ru-Kdh) 2-54 / 11
 Tilsiter Str. 2-60 / 33
 Beethovenstr. (Ru-Kdh) 2-38 / 11
 Sittardweg 16-100 / 99
 Rosenstr. (Ru-Kdh) 2-8 / 11
 Barbarastr. (Ru-Kdh) 2-8 / 11
 Ringstr. (Ru-Kdh) 2-80 / 11
 Bahnweg - / 1111
 Tulpenstr. (Ru-Kdh) 2-128 / 11
 Heinrichstr. (Ru-Kdh) 2-8 / 11
 Kirchstr. (Ru-Kdh) 2-22 / 11
 Kendelstr. 2-24 /
 Karl-Matull-Platz 6-12 /
 Kapellener Str. 4-116 / 33
 Jahnstr. (Ru-Kdh) 2-34 / 55
 In den Hagen 2-20 / 11
 Im Niederfeld (Ru-Kdh) 2-30 / 11
 Am Ternedenhof 6-42 / 11
 Himbergstr. 2-20 / 11
 Burgweg 2-32 / 1111
 Harweg 2-60 / 11
 Grüner Weg (Ru-Kdh) 2-6 / 11
 Gleiwitzer Str. 2-12 / 11
 Glückaufstr. (Ru-Kdh) 2-24 / 11
 Friedhofallee (Ru-Kdh) 2-14 / 99
 Franz-Liszt-Str. 2-80 / 11
 Dorfstr. (Ru-Kdh) 14-74 / 11
 Karrenweg 2-120 / 11
 Hochfeldstr. (Ru-Kdh) 36-170 / 6363
 Heimweg (Berghm) - / 11
 Hildegardstr. (Hochem) 4-16 / 33
 Heynenstr. 2-14 / 11
 Hermannstr. (Hochem) 6-56 / 77
 Herkenweg 4-42 / 1515

Herderstr. (Rhsn-M) 2-8 / 11
 Henschelstr. 2-14 / 11
 Henri-Dunant-Str. 2-62 / 11
 Hainbuchenweg 2-8 /
 Heinrichstr. (Frmhm) 2-10 /
 Hochfelder Str. 2-88 / 11
 Heimstr. (Frmhm) 2-2 / 11
 Heimbergstr. - / 11
 Heidacker 4-58 / 11
 Heckenstr. (Berghm) 68-76 / 11
 Haraldstr. 2-48 / 33
 Hans-Böckler-Str. 2-24 / 11
 Im Eck 2-14 / 11
 Helgastr. 2-10 / 11
 Holbeinweg 2-50 / 11
 Im Ährenfeld (Hochem) 2-16 / 11
 Humboldtstr. (Frmhm) 2-48 / 11
 Hugostr. (Berghm) 6-34 / 11
 Hugo-Bansen-Str. 2-2 /
 Hüttenstr. (Hochem) 2-80 / 11
 Hubertusstr. (Frmhm) 2-14 / 11
 Horststr. (Berghm) 2-8 / 11
 Hochemmericher Markt 2-2 / 11
 Homberger Str. (Hochem) 10-50 / 1919
 Hochemmericher Str. 2-66 / 99
 Hohenbudberger Str. 2-140 / 1313
 Hohe Flur 2-2 / 33
 Hofstr. (Berghm) 2-8 / 11
 Höschenstr. 2-64 / 11
 Hölderlinstr. 2-30 / 11
 Hochstr. (Hochem) 8-224 / 1111
 Hochheider Str. 2-42 / 33
 Händelstr. (Rhsn-M) 6-16 / 11
 Holzacker 2-16 /
 Friedensstr. 6-42 / 11
 Geeststr. (Frmhm) 4-40 / 11
 Gaterweg 120-210 / 20120
 Gartenstr. (Berghm) 2-26 / 11
 Fritz-Schröder-Str. 2-48 / 11
 Friemersheimer Str. (Frmhm) 6-26 / 11
 Friedrichstr. (Berghm) 2-20 / 11
 Friedrich-Ebert-Str. (Hochem) 2-134 / 1111
 Hamburger Str. 2-50 / 11
 Friedhofallee (Frmhm) 2-24 / 11
 Gerhardstr. (Hochem) 2-4 / 11
 Freiherr-vom-Stein-Str. 2-28 / 11
 Franz-Wieder-Str. 2-20 / 11
 Franz-Schubert-Str. 2-28 / 11
 Walther-Rathenau-Str. (Frmhm) 8-78 / 33
 Kirchfeldstr. 2-2 / 33
 Forbachstr. (Frmhm) 2-16 / 11
 Flutweg 2-178 / 11
 Friedrich-Alfred-Str. (Rhsn-M) 10-186 / 55
 Graf-Bernadotte-Str. 2-6 / 11
 Gutenbergstr. (Berghm) 4-14 / 11
 Gustavstr. (Hochem) 2-4 / 11

Gustav-Mahler-Str. 2-8 /
 Güterstr. 80-80 / 11
 Günterstr. 2-52 / 11
 Gudrunstr. (Hochem) 2-4 / 11
 Grüner Weg (Hochem) 2-104 / 11
 Geitlingstr. 2-40 / 77
 Gravelottestr. (Frmhm) 2-40 / 11
 Georgstr. (Hochem) 2-12 / 11
 Grabenacker 4-126 / 77
 Goerdelerstr. (Berghm) 8-30 / 11
 Giselastr. 2-12 / 55
 Ginsterweg (Berghm) 2-24 / 11
 Gillhausenstr. (Hochem) 10-44 / 99
 Geschwister-Scholl-Str. 2-16 / 1111
 Gerhart-Hauptmann-Str. (Rhsn-M) 2-12 / 11
 Goethestr. (Rhsn-M) 2-12 / 11
 Grenzstr. (Berghm) 2-24 / 11
 Siegfriedstr. (Hochem) 2-34 / 55
 Schrootenstr. 2-38 / 11
 Steinstr. (Frmhm) 2-10 / 11
 Steinhoffstr. (Berghm) 2-14 / 11
 Steinbring 2-40 / 11
 Steinacker 2-74 / 11
 Steile Str. 2-10 / 33
 Stahlstr. (Hochem) 2-16 / 11
 Stormstr. (Rhsn-M) 2-6 / 11
 Sofienstr. (Hochem) 4-18 / 11
 Straßburger Str. (Frmhm) 2-26 / 11
 Siedlerstr. (Berghm) 2-8 / 33
 Severinstr. 2-6 / 11
 Seestr. - / 11
 Sedanstr. (Frmhm) 4-28 / 11
 Schwarzenberger Str. 2-92 / 11
 Schwanenweg - / 77
 Schulstr. (Hochem) 4-34 / 11
 Schützenstr. (Frmhm) 2-60 / 11
 Spichernstr. (Frmhm) 2-2 / 11
 Ulmenstr. (Berghm) 2-42 / 55
 Villenstr. 2-8 / 33
 Viktoriastr. (Frmhm) 2-62 / 11
 Gluckstr. - / 11
 Im Friedfeld 2-12 / 11
 Wachtelstr. 4-26 / 11
 Walther-Rathenau-Platz 2-6 / 11
 Van-Gogh-Str. 2-60 / 11
 Stettiner Str. (Berghm) 2-8 / 11
 Unterstr. (Berghm) 2-10 / 11
 Talstr. (Berghm) 2-32 / 11
 Uhlandstr. (Rhsn-M) 2-18 / 11
 Uferstr. (Berghm) 2-58 / 11
 Uerdinger Str. (Frmhm) 40-66 / 5757
 Turmstr. (Frmhm) 2-14 / 11
 Trompeter Str. 6-118 / 11
 Tillmannstr. 2-16 / 11
 Theodorstr. (Hochem) 2-46 / 55

Sudetenstr. (Berghm) 2-14 / 11
 Ursulastr. 2-36 / 11
 In den Peschen 2-100 / 11
 Rohenacker 2-12 / 33
 Röttgenweg 2-34 / 11
 Römerstr. (Berghm) 24-278 / 243243
 Robert-Koch-Str. 2-36 / 99
 Ritterstr. (Berghm) 2-80 / 11
 Ringstr. (Frmhm) 2-26 / 11
 Rheinstr. (Hochem) 2-76 / 11
 In der Rheinau (Hochem) 2-52 / 11
 Rolandstr. (Berghm) 2-8 / 11
 In den Werthen 2-48 / 11
 Richard-Wagner-Str. (Rhsn-M) 2-18 / 11
 In den Laken 4-28 / 55
 In den Bänden 22-116 / 1111
 Schmiedestr. (Berghm) 6-28 / 11
 Thomasstr. (Hochem) 2-12 / 11
 Im Grünen Winkel (Hochem) 6-14 / 11
 Im Horsten 8-14 / 11
 Im Wiesengrund (Berghm) 70-84 / 7171
 Im Kirling 2-54 / 11
 In der Klanklang 10-32 / 1111
 Saarbrücker Str. (Frmhm) 2-14 / 11
 Schelmenweg 2-64 / 55
 Schleusenstr. 40-70 / 4949
 Schauenstr. 6-56 / 33
 Rheingoldstr. 4-92 / 11
 Roosstr. 2-40 / 11
 Scharnhorststr. (Frmhm) 2-24 / 11
 Schillerstr. (Rhsn-M) 2-16 / 11
 Saarstr. (Frmhm) 2-6 / 11
 Schauenplatz 2-24 / 11
 Rumelner Str. 4-4 / 99
 Rubensstr. 2-18 / 55
 Rosastr. 2-26 / 11
 Rudolfstr. (Berghm) 2-12 / 11
 Rotdornweg - / 11
 Rotterdamer Str. 30-100 / 4949
 Rückertstr. (Rhsn-M) 2-10 / 11
 Sandstr. (Berghm) 2-4 / 11

KGS Grabenstraße

Geibelstr. 2-58 / 11
 Haroldstr. 44-72 / 4343
 Rehweg 104-104 / 9999
 Gaußstr. 2-8 / 55
 Hasenkampstr. - / 33
 Gabrielstr. 4-44 / 11
 Hessenstr. 20-22 / 55
 Oststr. 64-254 / 6969
 St.-Anna-Weg - / 55
 Am Zoo 4-50 / 2525
 Auf dem Werth 2-10 / 11
 Am Silberpalais - / 11
 Gellertstr. 2-16 / 11

- Gerhart-Hauptmann-Str. (Duisn) 6-98 / 11
 Gneisenaustr. 58-282 / 5555
 Grabenstr. (Ndf-N) 2-216 / 11
 Gustav-Adolf-Str. 2-40 / 55
 Gustav-Freytag-Str. 2-48 / 2525
 Hammerstr. 2-10 / 77
 Remberg 104-104 /
 Sternbuschweg 2-400 / 11
 Hardenbergstr. (Ndf-N) 18-36 / 77
 Hans-Pfitzer-Str. 2-36 / 55
 Händelstr. (Ndf-N) 2-20 / 11
 Hansastr. 2-138 / 11
 Gottfried-Kinkel-Str. 2-18 /
 Schweizer Str. 6-118 / 11
 Uhlenhorststr. - / 2121
 Uthmannstr. 2-20 / 11
 Tulpenstr. (Ndf-S) 4-36 / 11
 Tonstr. 16-28 / 11
 Ludgeristr. 6-26 / 11
 Hebbelstr. 2-6 / 11
 Templerstr. 2-20 / 11
 Teichgraben 2-12 / 11
 Straußstr. 2-18 / 11
 Straußplatz 4-4 / 33
 Steubenstr. 2-10 / 11
 Silcherstr. 2-8 / 11
 Schwiesenkamp 22-80 / 3535
 Rheinbabenstr. - / 11
 Schreiberstr. 2-46 / 33
 Schönhauser Str. - / 11
 Schenkendorfstr. 2-14 /
 Schemkesweg 4-50 / 33
 Scheffelstr. 2-32 / 11
 Schafsweg - / 2525
 Saarstr. (Altst) 6-36 / 1515
 Ruhrdeich 270-330 / 35135
 Rübenstr. - / 55
 Roßstr. 2-10 / 11
 Richard-Wagner-Str. (Ndf-S) 42-112 / 4141
 Richard-Dehmel-Str. 2-20 / 11
 Steinbruchstr. 12-46 / 1515
 Martinstr. (Duisn) 4-40 / 55
 Lotharstr. 2-334 / 11
 Kurt-Heintze-Str. 4-62 / 33
 Lenastr. - / 2323
 Lerchenstr. 4-44 / 11
 Liliencronstr. 4-30 / 11
 Lortzingstr. (Ndf-S) 4-44 / 55
 Ludgeriplatz 2-2 / 1313
 Lutherstr. (Duisn) 2-36 / 11
 Lützowstr. 2-26 / 55
 Malteserstr. 2-20 / 11
 Manteuffelstr. 6-20 / 99
 Kreuzerstr. 2-8 / 11
 Margaretenstr. 18-26 / 55
 Krautstr. 2-70 / 1111
- Masurenallee 30-48 / 11
 Max-Reger-Str. 2-30 / 11
 Meidericher Str. 6-40 / 11
 Memelstr. (Ndf-N) 2-72 / 55
 Moltkestr. (Duisn) 2-108 / 11
 Mörikestr. 2-42 / 11
 Mozartstr. (Ndf-S) 4-48 / 11
 Mülheimer Str. 28-300 / 3939
 Ludwig-Krohne-Str. 6-6 / 55
 Am Schnabelhuck 4-24 / 99
 Nettelbeckstr. 2-48 / 11
 Neudorfer Markt 2-22 / 55
 Märchenweg 2-34 / 11
 Kammerstr. 2-232 / 33
 Hedwigstr. (Duisn) 8-40 / 11
 Heinestr. (Ndf-N) 4-96 / 33
 Heinrich-Albroad-Str. - / 1919
 Heinrich-Bertmans-Str. 2-10 /
 Heinrich-Lersch-Str. (Ndf-N) 24-38 / 11
 Hermann-Grothe-Str. 4-152 / 33
 Hertzstr. 2-2 / 77
 Hinter der Kirche 34-34 / 1515
 Hohenstauferstr. 8-56 / 1313
 Hohenzollernstr. 2-50 / 11
 Holteistr. 2-88 / 33
 Kruppstr. (Ndf-S) 26-38 / 2323
 Kalkweg 4-52 / 99
 Heckenstr. (Duisn) 8-94 / 11
 Kardinal-Galen-Str. 106-136 / 9191
 Carl-Benz-Str. - / 99
 Karl-Lehr-Str. 116-194 / 9999
 Carl-Schurz-Str. 2-18 / 11
 Keetmanstr. 2-42 / 11
 Kettenstr. 2-20 / 11
 Kiefernweg (Duisn) 2-24 / 77
 Koloniestr. 48-232 / 5555
 Kommandantenstr. 8-70 / 99
 Königsberger Allee 20-122 / 3535
 Konradinstr. 2-30 / 11
 Kortumstr. 60-128 / 3333
 In der Ruhrau 2-30 / 11
 Am Kaiserberg 4-18 / 11
 Blumenthalstr. 2-110 /
 Blumenstr. (Ndf-S) 2-68 / 33
 Bissingheimer Str. 22-430 / 277277
 Bismarckstr. (Ndf-N) 30-176 / 55
 Bertaallee 8-16 / 55
 Berglehne 2-102 / 11
 Bechemstr. 2-30 / 1111
 Ankerstr. 4-10 / 11
 Andersenstr. 2-32 / 11
 Am Waldessaum 6-6 / 11
 Aakerfährrstr. 40-130 / 11
 Friedrichsruher Weg 2-18 / 11
 Brucknerstr. (Ndf-S) 2-36 / 11
 Am Holderstrauch 2-26 / 11
- Am Freischütz 4-22 / 55
 Am Brunnen 2-8 / 11
 Am Botanischen Garten 2-20 / 11
 Alte Schanze 56-80 / 6363
 Aktienweg 98-100 / 101101
 Am Nordgraben 2-28 /
 Schlegtendalstr. - / 55
 Verdistr. 2-6 /
 Seitenhorst 8-18 / 11
 Am Südgraben 2-8 / 11
 Duissernplatz 2-14 / 11
 Friedrich-Alfred-Str. (Ndf-S) 10-10 / 33
 Fraunhoferstr. 2-74 / 11
 Forsthausweg 2-10 / 11
 Flurstr. (Ndf-N) 8-30 / 11
 Finkenstr. 6-72 / 11
 Finkenschlag 2-74 / 11
 Felsenstr. 8-32 / 11
 Falkstr. 44-152 / 2323
 Fährstr. (Duisn) 2-22 / 2525
 Esmarchstr. 2-24 / 11
 Brauerstr. 2-56 / 11
 Duissernstr. 2-100 / 33
 Brehmsweg - / 11
 Dörnerhofstr. 2-12 / 1515
 Dorfplatz 2-8 / 11
 Derfflingerstr. 2-24 / 11
 Denkmalstr. (Duisn) - / 33
 Danziger Str. (Ndf-N) 10-26 / 1111
 Carstanjenstr. 10-10 /
 Butlerstr. 2-40 / 11
 Bürgerstr. 10-76 / 1313
 Bunsenstr. 12-12 / 11
 Bunsenplatz 2-10 /
 Akazienstr. (Ndf-S) 2-16 / 11
 Eichendorffstr. (Ndf-N) 2-24 / 11
 Wintgensstr. 6-136 / 2727
 Neue Fruchtstr. 2-16 / 11
 Prinzenstr. (Duisn) 2-104 / 55
 Neudorfer Str. 36-206 / 77
 Platanenallee 70-70 / 7575
 Ellernbruch 8-88 / 55
 Am Güterbahnhof 2-34 / 99
 Aktienstr. 4-66 / 55
 Zum Holzenberg 2-18 / 11
 Zum Ellenberg 4-24 / 11
 Zum Drachensteig 2-4 / 11
 Zieglerstr. 4-96 / 55
 Nibelungenstr. 20-94 / 11
 Worringer Weg 2-30 /
 Harry-Epstein-Platz 2-22 / 55
 Winkelstr. (Duisn) 8-34 / 11
 Wilhelmshöhe 4-12 / 11
 Wildstr. 6-60 / 11
 Werthacker 16-62 / 1313
 Wegnerstr. 58-66 / 11

Walramsweg 2-26 /
 Wallensteinstr. 2-30 / 11
 Waldstr. (Ndf-S) 100-154 / 3333
 Waldsteige 12-34 / 11
 Waldlehne 2-20 / 11
 Waldhornstr. 2-26 / 11
 Vor dem Tore 2-76 / 11
 Zanderstr. 2-18 / 33
 Präsident-Marx-Platz 2-18 / 11
 Oranienstr. 2-40 / 2525
 Schumannstr. (Ndf-S) 4-12 /
 Futterstr. 6-30 / 1515
 Prinz-Albrecht-Str. 2-70 / 11
 Parkstr. 2-20 / 11
 Pappenstr. 36-38 / 55
 Palmstr. 2-2 / 11
 Otto-Keller-Str. 2-2 / 55
 Ottilienplatz 2-8 / 11
 Klöcknerstr. 10-50 / 1515
 Gabrielkirchplatz 16-28 / 77

KGS Henriettenstraße

Striepweg 2-14 / 11
 Thüringer Str. 2-12 / 11
 Waterkampstr. 2-72 / 55
 Dinslaker Str. 30-88 / 1515
 Weseler Str. 6-312 / 11
 Wehofer Str. 42-48 / 3535
 Warthestr. 2-8 / 33
 Warbruckstr. 2-222 / 11
 Walther-Rathenau-Str. (O-Mxl) 2-10 / 11
 Vorholtstr. 2-8 / 77
 Mühlbachwinkel 4-40 / 11
 Tieckstr. 2-18 / 11
 Zechenstr. (Fahn) 2-12 /
 Tellmannstr. 2-24 / 11
 Vereinsstr. 4-46 / 11
 Stockholmer Str. 20-40 /
 Willy-Brandt-Ring 44-44 / 3535
 Borsigstr. 16-20 / 2121
 Schulze-Boysen-Str. 2-136 / 11
 Ziegelhorststr. 4-122 / 11
 Wolfstr. 2-52 / 11
 Winterfeldstr. - / 2929
 Wilhelmstr. (Mxl) 2-82 / 11
 Wilfriedstr. 2-74 / 11
 Wiesenstr. (Mxl) 2-72 / 11
 Wielandstr. 6-12 /
 Westfälische Str. 2-70 / 11
 Westerwaldstr. 4-26 / 77
 Nordstr. (Aldrad) 48-200 / 5151
 Ziethenstr. (Fahn) 30-30 / 11
 Emsstr. 2-14 /
 Im Grünendahl 2-24 / 11
 Gesewinskamp 2-22 / 11
 Gertrudenstr. 2-72 / 33

Frundsbergstr. 2-66 / 11
 Friedrich-Engels-Str. 16-46 / 77
 Franz-Julius-Str. 2-20 / 11
 Feldstr. (Mxl) 2-64 / 11
 Gillhausenstr. (Mxl) 2-22 / 2323
 Entenstr. 2-10 / 33
 Goebenstr. 24-134 / 11
 Emmastr. 2-24 / 55
 Elsässer Str. 10-20 / 33
 Elsa-Brändström-Str. (Mxl) 2-8 / 11
 Elisenstr. (Mxl) 2-22 / 11
 Elisabethstr. (Mxl) 16-30 / 55
 Eiderstr. 2-18 / 11
 Eickelkampspfad 2-4 / 11
 Fahrner Str. (Rttgb) 60-272 / 121121
 Henriettenstr. 2-34 / 11
 Duisburger Str.(O-Mxl) 216-308 /
 Holsteiner Str. 2-18 / 77
 Hochstr. (Fahn) 4-30 / 11
 Hirschkamp 2-10 / 11
 Hildegardstr. (Mxl) 12-14 / 77
 Hiesfelder Str. 2-66 / 11
 Hettkampsweg 2-12 / 1313
 Gestermannstr. 2-28 / 11
 Hermannstr. (Mxl) 10-66 / 11
 Droste-Hülshoff-Str. 10-28 / 1111
 Hans-Sachs-Str. 2-84 / 77
 Halskestr. 4-60 / 11
 Hagedornstr. 4-54 / 11
 Grotekamp 2-22 / 11
 Grillparzerstr. 2-38 / 33
 Grillostr. 2-70 / 11
 Goethestr. (O-Mxl) 2-106 / 11
 Herrenwiese 2-124 / 11
 Am Stadion 34-40 / 3535
 Auf dem Bögel - / 11
 Arnimstr. 2-4 / 11
 Apenrader Str. 10-22 / 99
 Anhalter Str. 4-24 / 99
 An der Paulskirche 2-12 / 11
 Am Zinkhüttenplatz 2-14 / 11
 Am Wesselhof 2-26 / 11
 Eichsfelder Str. 2-54 / 11
 Am Tellmannshof 2-16 / 11
 Barlenstr. 2-60 / 11
 Am Küllenacker 2-42 / 11
 Am Kiebitzberg 2-18 / 11
 Am Grillpark 4-24 / 55
 Am Bischofskamp 6-96 / 1717
 Aldenrader Str. 2-80 / 33
 Agnesstr. 4-28 / 11
 Aachener Str. 2-8 / 99
 Am Venn 6-12 / 11
 Brentanostr. 2-10 / 11
 Im Holtkamp 4-70 / 7373
 Diesterwegstr. 6-36 / 11

Die Fröhlichkeit 4-128 / 11
 Dessauerstr. - / 11
 Dahlstr. 12-102 / 11
 Dahlmannstr. 18-74 / 11
 Cornelissenstr. 2-22 / 11
 August-Bebel-Platz 2-20 / 11
 Brunhildenstr. 2-24 / 55
 August-Thyssen-Str. (O-Mxl) 8-76 / 1515
 Breite Str. (Fahn) 16-72 / 4747
 Braunschweiger Str. 6-36 / 11
 Boberstr. 2-56 / 2727
 Bilsstr. 10-10 / 11
 Bertramstr. 2-42 / 55
 Bayernstr. 2-78 / 11
 Bartenkamp 2-22 / 11
 Egonstr. 10-10 / 11
 Carstanjens Garten - / 119119
 Ottostr. (Mxl) 6-90 / 11
 Rentmeisterstr. 2-10 / 11
 Prinz-Eugen-Str. 104-128 / 11
 Preußenstr. 30-54 / 3535
 Pollhofstr. 50-94 / 8383
 Pollerbruchstr. 6-64 / 2323
 Pliesterkamp 2-26 /
 Pfälzer Str. 2-8 / 11
 Nassauische Str. 2-6 / 11
 Overbeeckskamp 2-30 / 11
 Rolfstr. 6-36 / 11
 Oldenburger Str. 2-48 / 11
 Oderstr. (Fahn) 4-110 / 11
 Novalisstr. 2-14 / 11
 Niersstr. 12-28 / 11
 Netzestr. (Fahn) 8-14 / 11
 Neißestr. (Fahn) - / 11
 Im Eickelkamp 2-162 / 1313
 Pestalozzistr. (Mxl) 14-28 / 11
 Schlesische Str. 2-20 / 11
 Sibyllenstr. 2-10 / 11
 Seydlitzstr. (Fahn) 20-56 / 2525
 Seelhorststr. 2-24 / 77
 Schwartzkopffstr. 2-18 / 99
 Schwabenstr. 6-34 / 11
 Schulte-Marxloh-Str. 2-28 / 11
 Schmelzerstr. 2-24 / 55
 Ringelbergstr. 2-8 / 11
 Schleswiger Str. 2-20 / 11
 Rodenstockstr. 2-34 / 11
 Schlachthofstr. - / 5151
 Schillerstr. (O-Mxl) - / 77
 Sassenstr. 8-66 / 55
 Sandstr. (Mxl) 6-70 / 11
 Rudolfstr. (Mxl) 16-34 / 1515
 Röttgersbachstr. 2-130 / 1515
 Roonstr. (Mxl) 32-98 / 2525
 Nahlenkamp 2-8 /
 Schliepmühlenstr. 2-34 / 11

Kaiser-Friedrich-Str. 4-234 / 11
 Kleiststr. 62-72 / 5757
 Kleinefeldstr. 14-20 / 1111
 Kiebitzmühlenstr. 4-22 / 33
 Keithstr. 2-16 / 11
 Katharinenstr. 2-14 / 11
 Karl-Marx-Str. 20-30 / 77
 Kantstr. (O-Mxl) 20-80 / 1717
 Knüfermannsweg 2-6 / 11
 Kaiser-Wilhelm-Str. 230-310 / 23323
 Kopleckkamp 2-24 / 11
 Julius-Birck-Str. 2-28 / 33
 Johann-Schlösser-Str. 2-38 / 11
 Johannismarkt 8-18 / 77
 In den Kämpen 2-28 / 11
 Im Stillen Winkel 4-32 / 55
 Im Spenskamp 2-80 / 2525
 Im Klöttgen - / 11
 Kampstr. (O-Mxl) 8-118 / 2323
 Lohstr. (Mxl) 2-126 / 77
 Mühlbachstr. 4-34 / 11
 Mittelstr. (Mxl) 2-38 / 11
 Mecklenburger Str. 2-30 / 11
 Mattlerstr. 20-62 / 11
 Mathildenstr. 6-32 / 33
 Markgrafenstr. 66-130 / 4141
 Märker Str. 2-38 / 11
 Klene-Poll-Str. 2-12 / 11
 Lothringer Str. (Rttgb) 4-12 / 33
 Simrockstr. 6-20 / 33
 Lieberskamp 2-16 / 11
 Leuthenstr. 2-6 /
 Lessingstr. (O-Mxl) 28-68 / 2727
 Kurt-Spindler-Str. 46-90 / 4545
 Kuhkamp 2-56 / 11
 Krügerstr. 2-12 / 11
 Körnerstr. 2-106 / 55
 Marienstr. (Mxl) 2-58 / 55

KGS Jägerstraße

Wernerstr. (Brckhs) 10-14 / 11
 Overbruckstr. 20-94 / 2929
 Schäferstr. 2-34 / 11
 Rote Str. 2-34 / 11
 Richterstr. 22-48 / 1313
 Rennerstr. 4-18 / 33
 Reinerstr. 2-42 / 11
 Reichenberger Str. 4-46 / 33
 Rathausstr. 2-20 / 11
 Ranenbergstr. 2-72 / 99
 Kolpingstr. (A-Hamb) 2-112 / 11
 Papiermühlenstr. 2-44 / 33
 Schulstr. (Brckhs) 22-100 / 1515
 Ottokarstr. 4-34 / 11
 Ostackerweg 72-122 / 6767
 Möhlenkampstr. 120-170 / 11911

Maxstr. (A-Hamb) 2-44 / 33
 Liebrechtstr. 2-8 / 11
 Leostr. (A-Hamb) 8-16 / 55
 Kronstr. 2-20 / 33
 Wackerdonkstr. 8-12 / 11
 Parallelstr. (A-Hamb) 2-30 / 11
 Viktoriastr. (A-Hamb) 2-8 / 11
 Borsigstr. 22-22 /
 Willy-Brandt-Ring - / 1111
 Bertha-von-Suttner-Str. 12-66 / 11
 Dr.-Heinrich-Laakmann-Str. 40-42 / 11
 Heinrich-Baaken-Str. - / 77
 Am Stadtgarten 2-18 / 11
 Hinter dem Rathaus 2-4 /
 Wittfelder Str. 132-210 / 11511
 Scheiermannstr. 2-8 / 33
 Weidmannstr. 10-24 / 77
 Schreckerstr. 10-16 / 11
 Ulrich-von-Hutten-Str. 4-10 / 33
 Udostr. 4-20 / 11
 Theresenstr. 2-44 / 11
 Stollenstr. 2-18 / 11
 Steigerstr. (A-Hamb) 2-30 / 11
 Steckstr. 14-34 / 1313
 Solinger Str. - / 11
 Sieglindenstr. 2-22 / 1515
 Kampstr. (O-Mxl) 2-2 /
 Wilhelmplatz 4-10 / 33
 Bleekstr. 4-46 / 77
 Kringelkamp 22-26 / 11
 Emscherstr. (A-Hamb/O-Mdr) 140-204 /
 13913
 Eitelstr. 2-16 /
 Eilperhofstr. 2-20 / 11
 Eduardstr. (Brckhs) 2-28 / 33
 Edithstr. 4-18 / 11
 Duisburger Str.(O-Mxl) - / 2525
 Dieselstr. (Brckhs) 2-188 / 11
 Franzstr. (A-Hamb) 18-36 / 99
 Bremenstr. 6-46 / 11
 Fürst-Pückler-Str. 2-18 / 33
 Bertholdstr. (A-Hamb) 6-10 / 55
 Beecker Str. 80-298 / 1111
 Bayreuther Str. 2-46 / 11
 Bahnstr. (A-Hamb) - / 33
 Auguststr. 2-32 / 1717
 An der Abtei 2-80 / 11
 Alsumer Str. 222-222 /
 Alsumer Steig 100-100 / 7171
 Alleestr. 2-72 / 33
 Buschstr. (A-Hamb) 14-104 / 1515
 Heidestr. 2-24 / 11
 Kaiser-Wilhelm-Str. 44-140 / 7979
 Jägerstr. (A-Hamb) 2-76 / 2323
 Im Weidekamp (Brckhs) 2-82 / 11
 Im Querschlag 2-30 / 11

Im Birkenkamp 2-34 / 11
 Humboldtstr. (A-Hamb) 2-8 / 11
 Hufstr. 2-82 / 1515
 Hottelmannstr. 10-20 /
 Helene-Kropp-Str. 2-4 / 11
 Franz-Lenze-Str. (Brckhs) 68-82 / 33
 Heinrichstr. (Brckhs) 2-54 / 11
 Adolf-Engler-Str. 10-14 / 11
 Hegerstr. - / 77
 Hartmutstr. - / 11
 Harnackstr. 12-40 / 99
 Hamborner Str. (A-Hamb) 18-280 /
 229229
 Hamborner Altmarkt 2-32 / 11
 Gustavstr. (Brckhs) 4-32 / 11
 Gottliebstr. 8-94 / 1111
 Glückaufstr. (A-Hamb) 4-14 / 33
 Geeststr. (A-Hamb) 2-34 / 2323

KGS Karlstraße

Paulstr. (Vierld) 2-28 / 11
 Lore-Agnes-Str. 24-28 / 33
 Königstr. (A-Wals) 2-160 / 11
 Overbruchstr. 2-88 / 11
 Ottweilerstr. (Obruch) 2-38 / 11
 Ottostr. (Vierld) 2-42 / 11
 Oswaldstr. 2-104 / 11
 Ochtrpshof 6-16 / 1515
 Neunkirchener Str. (Obruch) 2-44 / 11
 Michaelstr. (Vierld) 2-28 / 11
 Memeler Str. 2-62 / 11
 Maxstr. (Vierld) 2-70 / 11
 Marienburger Str. (Obruch) 2-10 /
 Reinholdstr. (Vierld) 10-12 / 11
 Luwenstr. 2-32 / 11
 Saarbrückener Str. 2-72 / 11
 Lohstr. (Vierld) 2-46 / 11
 Leostr. (Vierld) 2-20 / 11
 Leberstr. 2-20 /
 Lauterbacher Str. 2-46 / 11
 Königsberger Str. (Obruch) 2-34 / 11
 Kirchweg 2-32 / 11
 Kettelerstr. 2-44 / 11
 Karlstr. (Vierld) 6-130 / 11
 Josefstr. (Vierld) 10-22 / 55
 Johannesstr. 2-6 / 11
 Im Rott 2-10 / 11
 Im Kleinen Feld 10-94 / 77
 Manfredstr. 2-42 / 11
 Vierlindenhof 2-16 / 11
 Hochstr. (A-Wals) 12-112 / 2323
 Heuberg 4-4 / 55
 Brückenstr. (A-Wals) 4-8 / 1111
 Biesenkamp 2-12 / 11
 Bienenhof 2-8 / 11
 An der Poeling 8-22 / 11

- Lukasstraße 10-48 /
 Heinz-Luckenbach-Str. 2-34 /
 Wartenburgstr. 2-82 /
 Wolfgangstr. 4-12 / 33
 Witzlebenstr. 2-20 /
 Watereckstr. (Obruch) 14-42 / 11
 Peterstr. (Vierld) 2-8 / 11
 Völklinger Str. (Obruch) 2-44 / 11
 Rudolfstr. (Vierld) 2-62 / 77
 Vennbruchstr. 2-28 / 11
 Unter dem Bogen - / 11
 Theodorstr. (Vierld) 2-24 / 11
 Teutonenstr. 2-26 / 11
 Steinstr. (Obruch) 2-58 / 11
 Stauffenbergstr. 2-138 / 11
 Siebenbürgener Str. 2-12 / 11
 Scholte-Rahm-Str. 2-16 / 11
 Schmorellstr. 2-26 / 11
 Schmiedegasse 2-12 / 11
 Sachsenstr. (Vierld) 2-4 / 11
 In der Dell 2-8 / 11
 Vohwinkelshof 26-26 / 33
 Elperstr. (Fahrn) 2-34 / 11
 Friedrich-Ebert-Str. (Fahrn) 2-510 / 1111
 Friedrich-Ebert-Platz - / 11
 Friedrichstr. (Aldrad) 22-28 / 2525
 Friedenstr. (Aldrad) 18-18 / 11
 Franzstr. (Aldrad) 2-36 / 55
 Dittfeldstr. (Fahrn) 2-150 / 11
 Emscherstr. (Fahrn) 2-14 / 11
 Goethestr. (Aldrad) 10-82 / 1111
 Eichenhorst 2-100 / 11
 Dürerstr. (Aldrad) 2-12 / 11
 Drosselgasse 2-18 /
 Dr.-Wilhelm-Roelen-Str. 98-422 / 2727
 Dr.-Hans-Böckler-Str. 8-326 / 11
 Kaiserstr. (Obruch) 46-328 / 4545
 Fasanenstr. (Aldrad) 2-38 / 11
 Hermann-Löns-Str. (Aldrad) 2-10 / 11
 Im Wertzkamp 2-16 / 11
 Hülsermannshof 8-38 / 11
 Hooverstr. 10-102 / 1515
 Horsterbruchstr. 2-20 / 11
 Horststr. (Aldrad) 8-18 / 11
 Hornstr. 4-22 / 33
 Gartenstr. (Fahrn) 2-36 / 33
 Hoeverlerstr. 2-102 / 11
 Gerhart-Hauptmann-Str. (Aldrad) 2-16 / 99
 Heinrich-Lersch-Str. (Aldrad) 2-8 / 11
 Heinestr. (Aldrad) 2-90 / 11
 Hamborner Str. (Fahrn) 4-36 / 77
 Hafenstr. (Fahrn) 50-50 / 153153
 Grabenstr. (Aldrad) 2-30 / 11
 Büsselackerstr. 2-66 / 11
 Holtener Str. (Aldrad) 86-176 / 5353
 Lehmkuhlplatz 44-60 / 5959
 Theodor-Heuss-Str. (A-Wals) 228-354 / 21721
 TheiBelmannstr. 6-44 / 11
 Scholtensbongert 2-14 / 11
 Sandbergweg 2-90 /
 Rheinstr. (A-Wals) 10-24 / 11
 Douvermannstr. 2-6 / 11
 Plantagenweg 4-14 / 33
 Am Brandenburg 2-20 / 11
 Krummer Weg 6-18 / 4141
 Kreuzweg 6-14 / 33
 Breslauer Str. (Obruch) 2-8 / 11
 Kirchstr. (A-Wals) 6-12 / 11
 Im Bremmenkamp (Vierld) 4-50 / 11
 Johanniterweg 2-20 / 11
 Querstr. (A-Wals) 38-44 / 1717
 Amselstr. (Aldrad) 2-12 / 11
 Bruckmannsweg 2-14 / 11
 Breykensweg 2-10 / 11
 Blumenstr. (Fahrn) 2-26 / 55
 Blütenstr. (Fahrn) 4-28 / 11
 Beckersloh 2-50 / 11
 Baustr. (Aldrad) 34-78 / 2929
 Bürgermeister-Stapp-Str. 2-12 / 11
 An der Bröckerei 4-32 / 11
 Ackerstr. (Fahrn) - / 6161
 Am Rosengarten 4-16 / 11
 Am Paßfeld 2-8 / 55
 Am Grünen Ring 6-20 / 77
 Am Driesenbusch 6-94 / 11
 Am Büschchen 2-4 / 11
 In der Lunnenheide 8-26 / 11
 Atropshof - / 33
 Poststr. (Aldrad) 2-12 /
 Teichstr. 8-48 / 11
 Tannenweg 2-6 / 11
 Südstr. (Fahrn) 2-4 / 11
 Stöckstr. 4-18 / 55
 Sternstr. (Aldrad) 2-80 / 11
 Sonnenstr. (Aldrad) 4-206 / 11
 Schwanstr. 4-10 / 11
 Schulstr. (A-Wals) 2-130 / 11
 Schützenwiese 2-20 / 11
 Schloßstr. (Aldrad) 6-70 / 11
 Schillerstr. (Aldrad) 2-62 / 11
 Schilfstr. 4-4 /
 Kolpingstr. (Aldrad) 2-36 / 11
 Prinzenstr. (Aldrad) 2-70 / 11
 Zillestr. 2-26 / 11
 Planetenstr. 2-52 / 11
 Nüßmannsweg 6-8 / 55
 Mondstr. 4-12 / 55
 Meteorstr. 4-6 /
 Menzelstr. (Aldrad) 2-8 / 11
 Ludgerustr. 6-98 / 11
 Losenstr. 6-16 / 55
 Liebermannstr. 2-8 / 11
 Lerchenweg (Aldrad) - / 11
 Lehnackerstr. 46-114 / 4747
 Lechweg 2-4 /
 Kurze Str. (Aldrad) 2-50 / 11
 Kurfürstenstr. 6-164 / 55
 Ringstr. (Fahrn) 2-18 / 11
 Marktstr. (Wehfn) 2-56 / 11
 Hofgasse - / 11
 Canarisstr. 2-12 / 55
 Jupiterstr. 28-62 / 11
 Wilhelm-Leuschner-Str. 2-32 /
 Kreisauer Str. 2-20 /
 Holbeinstr. 2-8 / 11
 Clarenbachstr. (Aldrad) 2-12 / 11
 Bonhoefferstr. (Vierld) 2-28 / 11
 Willy-Bartock-Str. 4-104 / 55
 Merkurstr. 6-10 /
 Kometenplatz 4-62 / 11
 Unter den Ulmen (Wehfn) 4-62 / 11
 Unter den Linden 2-98 / 11
 Römerstr. (A-Wals) 2-490 / 11
 Heckenweg 2-92 / 11
 August-Thyssen-Str. (Wehfn) 2-72 / 11
 Bollwerksweg - / 55
 Kerskensweg 2-40 / 33
 Hildegard-Bienen-Str. 10-10 / 11
 Akazienstr. (Wehfn) 2-36 / 11
 Unter den Kastanien 6-32 / 11
 Am Dyck 6-180 / 11
 Schachtstr. (Wehfn) 2-70 / 2727
 Im Busch 6-58 / 11
 Im Winkel 2-56 / 11
 In den Bremmen 2-78 / 11
 Kirchwiesenweg 2-72 / 11
 Krämergasse 2-14 / 11
 Waldstr. (Aldrad) 6-50 / 11
 Am Damm (Wehfn) 10-32 / 11
 Hermannstr. (Vierld) 2-32 / 33
 Am Weißen Stein 6-32 / 11
 Am Witrahm 2-28 / 33
 Arnoldstr. (Vierld) 2-18 / 11
 Arturstr. 4-10 /
 Auf dem Röttgen 2-44 / 11
 Bahnhofstr. (Vierld) 4-258 / 11
 Banater Str. 2-60 / 11
 Barbarastr. (Obruch) 2-38 / 33
 Beckstr. 2-50 / 55
 Bommanshof 2-24 / 11
 Brunnenweg - / 33
 Cheruskerstr. 4-26 / 55
 Danziger Str. (Obruch) 2-30 / 11
 Am Waldeck 2-8 / 11
 Goerdelerstr. (Vierld) 2-90 / 11
 Herzogstr. (Vierld) 2-180 / 55

Im Birkenhain 2-28 / 11
 Kollwitzstr. 2-8 / 11
 Heinrichstr. (Vierld) 2-24 / 11
 Heimkamp 2-30 / 33
 Elisabethstr. (Vierld) 2-50 / 33
 Gotenstr. (Vierld) 2-32 / 11
 Emanuelstr. 2-232 / 11
 Gerhardstr. (Vierld) 24-72 / 2121
 Georgstr. (Vierld) 12-28 / 77
 Gatermannshof 4-10 / 11
 Franz-Lenze-Str. (Vierld) 80-104 / 6969
 Frankenstr. (Vierld) 2-14 / 11
 Feldstr. (Vierld) 6-50 / 11
 Grünstr. (Obruch) 2-22 /
 Weseler Str. - / 261261
 Heinrich-Gutermuth-Str. 2-104 / 33
 Hauerstr. 2-96 / 33
 Friedrich-Bunte-Str. 8-94 / 33
 Förderstr. 10-86 / 11
 August-Brust-Str. 2-74 / 11
 Hobelgasse 2-36 / 99
 Lindemanshof 6-40 / 33
 Neptunstr. 8-24 / 1515
 Walsumer Str. 2-8 / 1313
 Am Nünninghof 2-12 / 11
 Franz-Lenze-Platz 2-64 / 33
 Kampstr. (Fahrn) 2-26 / 1515
 Kantstr. (Aldrad) 30-40 / 1919
 Kendelweg 6-16 /
 Heerstr. (Obruch) - / 2121
 Auf dem Grind - / 33
 Flözweg 2-2 /
 Am Helpoot 2-18 / 33
 Am Gerrikshof 2-36 / 11
 Am Gisbertsheim 2-16 / 11
 Am Finkenplatz 2-26 / 11
 Nikolaus-Groß-Str. 6-100 / 33
 Uranusstr. 4-26 / 33
 Orionstr. 2-24 / 11
 Marsstr. 2-16 / 11
 Johannes-Kepler-Str. 4-80 / 11
 Am Freudenberg 2-2 / 11
 Zum Füllort 2-48 / 1111
 Zum Aufhauen 4-64 / 33
 Zum Alten Mann - / 11

KGS Neanderstraße

Bürgermeister-Wendel-Platz - / 11
 Charlottenstr. (Hochhd) 64-96 / 5151
 Denkmalsplatz 4-6 / 33
 Dietrich-Bonhoeffer-Str. 4-16 / 11
 Drakestr. 2-22 / 11
 Duisburger Str.(A-Hobg) 46-442 / 4747
 Dammstr. (A-Hobg) 50-50 / 11
 Buchenstr. (A-Hobg) 2-28 / 11
 Bruchstr. (A-Hobg) 2-326 / 55

Breslauer Str. (A-Hobg) 2-26 / 11
 Blumenstr. (A-Hobg) 8-22 / 77
 Blücherstr. (Hochhd) 8-34 / 11
 Bismarckstr. (Hochhd) 2-32 / 11
 Bergmannstr. (Hochhd) 2-32 / 11
 Dunkerstr. 4-84 / 55
 Friedenstr. (A-Hobg) 2-22 / 33
 Birkenstr. (A-Hobg) 2-52 / 33
 Bismarckplatz 2-14 / 11
 Breite Str. (Hochhd) 2-34 / 11
 Feldstr. (A-Hobg) 6-46 / 11
 Gartenstr. (A-Hobg) 6-52 / 55
 Gabelsbergerstr. (A-Hobg) 18-36 / 2525
 Bergstr. (A-Hobg) 8-54 / 77
 Fuldastr. (A-Hobg) 2-14 / 11
 Friedrich-Ebert-Str. (Hochhd) 10-84 / 1515
 Friedrichstr. (A-Hobg) 4-16 / 33
 Friedhofsallee 100-152 / 55
 Flachsstr. 16-22 / 1919
 Fichtenstr. (Hochhd) 4-12 / 55
 Düppelstr. (Hochhd) 2-6 / 11
 Erzbergerstr. 4-24 / 11
 Erlenstr. (A-Hobg) 2-12 / 11
 Eisenbahnstr. (A-Hobg) 2-88 / 11
 Eisenstr. (Hochhd) 12-34 / 1717
 Eifelstr. 2-12 / 11
 Eichenstr. (Hochhd) 2-52 / 11
 Ehrenstr. 2-100 / 33
 Eberhardstr. (Hochhd) 2-28 / 11
 Franzstr. (Hochhd) 2-114 / 11
 An der Brauerei 2-32 / 33
 Im Wohndorf 2-4 / 11
 Am Nienhaushof 2-36 / 11
 Im Freihafen 2-14 / 99
 Stahlinsel 14-30 / 99
 Beim Alten Hebeturm 22-32 / 2121
 Kohleninsel 10-10 / 55
 Speditionsinsel 18-36 / 5555
 Schrottninsel 10-10 /
 Franz-Haniel-Platz 2-10 / 11
 Theo-Barkowski-Platz - / 11
 Zwinglistr. 2-20 / 11
 Wygertstr. 8-20 / 11
 Windmühlenstr. (Beeck) - / 3737
 Weststr. 4-76 / 2121
 Werthstr. 12-74 / 1111
 Werntgenstr. 10-20 / 11
 Glückaufstr. (Hochhd) 2-10 /
 Poststr. (Hochhd) 2-80 / 33
 Am Rönsbergshof 6-8 / 33
 Am Grabenacker 4-10 / 33
 Barbarastr. (Hochhd) 2-18 / 11
 Augustastr. (A-Hobg) 2-82 / 11
 Asberger Str. (Hochhd) 2-76 / 33
 Arndtstr. (A-Hobg) 8-8 / 55
 An der Heide (A-Hobg) 2-30 / 11

An der Bleiche 2-44 / 11
 Amselweg (A-Hobg) 4-12 / 11
 Am Sandberg (Hochhd) 2-28 / 2525
 Zum Container-Terminal 4-4 / 11
 Am Haesenbusch 2-8 / 11
 Arnold-Overbeck-Straße 16-70 / 4545
 Am Flutgraben 2-54 / 11
 Am Buchenberg 2-26 / 11
 Am Alten Ufer 2-32 / 11
 Am Alten Schacht 4-20 / 33
 Am Alefskamp 6-86 / 6767
 Ahornstr. (A-Hobg) 2-12 / 11
 Adolfstr. (Hochhd) 6-10 / 11
 Baumstr. (A-Hobg) 2-50 / 3131
 Am Handweiser 2-6 / 11
 Mittelstr. (A-Hobg) 2-36 / 11
 Peterstr. (A-Hobg) 8-10 /
 Parallelstr. (A-Hobg) 2-4 / 1717
 Paßstr. 6-44 / 11
 Parkweg 2-2 / 55
 Ottostr. (Hochhd) 18-196 / 11
 Oststr. (A-Hobg) 2-8 / 11
 Mühlenstr. (A-Hobg) 2-86 / 11
 Welkenbergstr. 2-16 / 11
 Moerser Str. (A-Hobg) 2-334 / 11
 Pionierstr. 2-18 / 11
 Mauerstr. (Hochhd) 2-32 / 11
 Marktstr. (A-Hobg) 32-52 / 4545
 Marktplatz (Hochhd) - / 11
 Marienstr. (A-Hobg) 2-32 / 11
 Margarethenstr. (A-Hobg) 2-74 / 11
 Luisenstr. (Hochhd) 2-116 / 33
 Lothringer Str. (A-Hobg) 6-34 / 11
 Lindenstr. (Hochhd) 40-72 / 2323
 Moltkeplatz 2-4 / 11
 Rosenstr. (Hochhd) 2-56 / 11
 Schlägelstr. 18-42 / 99
 Schillerstr. (A-Hobg) 2-162 / 77
 Schilleranlage 200-200 / 18118
 Schifferstieg - / 11
 Scharnhorststr. (Hochhd) 2-10 / 11
 Sandstr. (Hochhd) 4-146 / 127127
 Saarstr. (A-Hobg) 48-134 / 5757
 Pattbergstr. 2-10 / 11
 Ruhestr. 2-4 /
 Lauerstr. 12-86 / 2323
 Roonstr. (A-Hobg) 2-24 / 11
 Rolandstr. (Hochhd) 8-36 / 11
 Richard-Wagner-Str. (A-Hobg) 2-10 / 11
 Rheinpreußenstr. 30-178 / 3333
 Rheinstr. (A-Hobg) 6-32 / 55
 Rheinanlagen 6-12 / 77
 Prinzenstr. (Hochhd) 2-116 / 33
 Luisenstr. (Rhrrort) 4-32 / 11
 Ruhrorter Str. (A-Hobg) 8-44 / 11
 Hochfeldstr. (A-Hobg) 2-134 / 55

Im Grünen Winkel (A-Hobg) 2-40 / 11
 Imbuschstr. 2-10 /
 Husemannstr. 18-18 / 11
 Hüttenstr. (Hochhd) 2-18 / 11
 Hunsrückweg 2-10 /
 Humboldtstr. (A-Hobg) 2-14 / 11
 Hubertusstr. (A-Hobg) 4-8 / 11
 Lilienstr. (Hochhd) 2-20 / 33
 Hubertushof 2-16 / 11
 In den Haesen 58-106 / 5555
 Heinrichstr. (A-Hobg) 4-16 / 11
 Heideweg (A-Hobg) 4-20 / 11
 Hedwigstr. (Hochhd) 2-70 / 11
 Hardenbergstr. (Hochhd) 2-50 / 11
 Hanielstr. (Hochhd) 36-52 / 99
 Halener Str. 18-150 / 55
 Hafenstr. (A-Hobg) 4-28 / 11
 Grenzstr. (Hochhd) 184-186 / 1919
 Hubertusplatz 2-12 / 11
 Karlstr. (A-Hobg) 2-14 / 11
 Goetheplatz (A-Hobg) 2-2 / 11
 Lahnstr. (A-Hobg) 2-56 / 11
 Kronenstr. (Hochhd) 2-84 / 11
 Kreuzstr. (Hochhd) 6-56 / 33
 Königsberger Str. (A-Hobg) 2-2 / 11
 Königstr. (A-Hobg) 2-92 / 77
 Dr.-Kolb-Str. 2-24 / 11
 Knappenstr. (A-Hobg) 2-24 / 11
 Im Hasenkamp 2-10 / 11
 Kiefernstr. (A-Hobg) 2-6 / 11
 Im Wiesengrund (A-Hobg) 2-16 / 11
 Kapellstr. 2-10 / 99
 Kantstr. (A-Hobg) 6-28 / 55
 Kaiserstr. (A-Hobg) 6-16 / 11
 Johannisstr. (A-Hobg) 2-48 / 33
 Johannenhof 2-100 / 11
 Jägerstr. (A-Hobg) 2-16 / 11
 Jahnstr. (Hochhd) 2-26 / 11
 Lessingstr. (A-Hobg) 4-12 / 11
 Kirchstr. (A-Hobg) 10-164 / 11
 Frankenstr. (Beeck) 12-24 / 1717
 Goeckingstr. 14-60 / 11
 Gildenstr. 2-16 / 11
 Gemünder Str. 2-14 / 1111
 Fürst-Bismarck-Str. 2-44 / 11
 Friesenstr. 2-22 / 11
 Friedrichsplatz 2-4 / 11
 Friedrich-Ebert-Str. (Laar) 2-434 / 11
 Emscherhüttenstr. 2-2 / 99
 Franklinstr. 4-10 / 11
 Grafenwerther Str. 4-48 / 3535
 Fontanestr. 8-30 / 11
 Flottenstr. 4-90 / 55
 Florastr. 8-66 / 11
 Fabrikstr. (Rhrt) 4-52 / 11
 Ewaldstr. 2-24 / 11
 Euskirchener Str. 2-14 /
 Erzstr. (Laar) 2-10 / 11
 Jordingstr. 2-6 / 11
 Friedhofstr. 2-82 / 3535
 Heisterbacher Str. - / 11
 Malstattstr. 2-8 / 11
 Jahnstr. (Laar) 4-64 / 11
 Im Eggenkamp 2-70 / 1313
 Im Bremmenkamp (Beeck) 2-30 / 11
 Hopfenstr. (Beeck) 2-2 /
 Homberger Str. (Rhrt) 2-20 / 33
 Hoffsche Str. 60-266 / 33
 Herzogstr. (Beeck) 4-26 / 99
 Godesberger Str. - / 11
 Heistershof - / 11
 Gotenstr. (Beeck) 72-94 / 7575
 Heinrich-Becker-Str. 2-8 / 11
 Heimersheimer Str. 2-20 / 11
 Haus-Knipp-Str. 2-54 / 11
 Harmoniestr. 2-60 / 11
 Hanielstr. (Rhrt) 2-16 / 11
 Hafenstr. (Rhrt) 2-120 / 33
 Gustav-Sander-Platz - / 11
 Eligiusstr. 4-10 /
 Helmholtzstr. 28-28 / 2323
 Am Hagenbeckshof 2-10 / 11
 Apostelstr. 4-84 / 1313
 Andreas-Hofer-Str. 2-34 / 11
 Andernacher Str. 22-34 / 11
 An der Vogelwiese 2-24 / 11
 Amtsgerichtsstr. 2-38 / 11
 Am Rosenhügel 2-2 /
 Am Nordhafen 2-36 / 11
 Erpeler Str. 2-8 /
 Am Heckmannshof 24-26 / 2121
 August-Hirsch-Str. 6-14 / 33
 Am Eisenbahnbassin 2-14 / 11
 Am Beeckbach 10-40 / 33
 Altenahrer Str. 6-16 / 11
 Alte Ruhorter Str. 14-56 / 1111
 Alte Duisburger Str. 6-16 / 55
 Alsumer Str. 10-10 / 77
 Ahrweilerstr. 2-12 /
 Ahrstr. 2-190 / 11
 Am Kamannshof 6-24 / 11
 Bruckhauser Str. 18-100 / 99
 Eisenbahnstr. (Rhrt) 2-30 / 11
 Ehrenbreitsteinstr. 6-16 / 11
 Drachenfelsstr. 2-46 / 11
 Dollendorfer Str. 6-16 / 11
 Dr.-Hammacher-Str. 2-30 / 33
 Deichstr. (Laar) 4-170 / 11
 Dammstr. (Rhrt) 2-34 / 11
 Coupettestr. 2-6 / 11
 Arndtstr. (Laar) 2-66 / 11
 Burbachstr. 2-32 / 33
 Arnoldstr. (Beeck) 34-34 /
 Brohler Str. 22-34 / 11
 Breibergstr. 2-16 / 11
 Beukenbergstr. 2-34 / 11
 Bessemerstr. 4-12 / 33
 Berlakstr. 2-14 / 11
 Bergiusstr. 4-50 / 11
 Austr. 2-30 / 11
 Kanzlerstr. 2-62 / 11
 Carpstr. 2-34 / 33
 Rheinbacher Str. 6-24 / 11
 Schellenstr. 2-4 / 11
 Sandbrück 2-4 / 11
 Sachsenstr. (Beeck) 2-10 / 11
 Ruhorter Str. (Rhrt/Ksslfld) 158-158 /
 16316
 Rolandseckplatz - / 33
 Richard-Hindorf-Platz 2-12 / 11
 Rhöndorfer Str. 2-6 /
 Ostackerweg 8-52 / 11
 Rheinbrückenstr. - / 11
 Schleiermacherstr. 2-20 / 11
 Rheinallee 2-16 / 33
 Remagener Str. 2-4 /
 Prinz-Heinrich-Str. 4-10 / 11
 Prinz-Friedrich-Karl-Str. - / 11
 Pothmannstr. 4-12 / 33
 Pontwert 2-30 / 1111
 Petersbergstr. 2-40 / 11
 Johannisstr. (Beeck) 2-24 / 55
 Rheinstr. (Laar) 22-62 / 4747
 Stockumer Str. 2-38 / 11
 Wattstr. 2-6 / 11
 Wandjesstr. - / 11
 Walporzheimer Str. 2-82 / 11
 Vohwinkelstr. - / 103103
 Vogelsbergstr. 2-6 /
 Vinckeweg 2-30 / 11
 Vinckeufer 6-16 / 11
 Turmstr. (Laar) 8-42 / 11
 Schifferheimstr. 2-6 / 33
 Talstr. (Beeck) 2-38 / 77
 Schillstr. 2-76 / 33
 Stepelsche Str. 2-80 / 7575
 Spatenstr. 2-32 / 11
 Spannagelstr. 2-6 / 11
 Sinziger Str. 2-16 / 11
 Siebengebirgsstr. 2-40 / 11
 Schuirkamp 14-40 / 55
 Scholtenhofstr. 2-18 / 11
 Ölsel 2-4 / 2727
 Thomasstr. (Laar) 10-22 / 11
 Königswinterstr. - / 11
 Lierheggenstr. 2-42 / 11
 Leibnizstr. 2-28 / 33
 Lehnhofstr. 2-28 / 11

Lange Kamp 2-74 / 33
 Landwehrstr. 6-86 / 33
 Laarer Str. 36-36 /
 Krusestr. 12-42 / 33
 Papiermühlenstr. 60-86 /
 Krausstr. - / 11
 Magdalenenstr. 2-28 / 11
 König-Friedrich-Wilhelm-Str. 4-60 / 33
 Koblenzer Ring 2-58 / 11
 Kiffward 20-66 /
 Kasteelstr. 2-14 / 11
 Karolingerstr. 2-38 / 11
 Karlstr. (Rhrotr) 4-44 / 11
 Karlsplatz 2-4 / 11
 Karl-Albert-Str. 4-50 / 11
 Krummbeeckstr. 2-4 / 11
 Möllershofstr. 2-24 /
 Ölbergstr. 4-34 / 33
 Nonnenwerther Str. - / 1111
 Niedermendiger Str. 22-34 / 11
 Neumarkt 2-20 / 11
 Neuenahrer Str. 2-8 / 11
 Neanderstr. 2-144 / 11
 Nattenbergshof 12-12 /
 Münstereifeler Str. 6-24 / 11
 Löwenburgstr. 2-100 / 11
 Monschauer Str. 2-62 / 11
 Uettelsheimer Weg (A-Hobg) 2-124 /
 3939
 Möhlenkampstr. 4-110 / 11
 Milchstr. 4-32 / 55
 Mehlemer Str. 22-34 / 55
 Meerbergstr. 8-70 /
 Mayener Str. - / 11
 Marktplatz (Beeck) 4-20 / 11
 Schönhausener Str. - / 11
 Weinhagenstr. 6-30 / 11
 Mühlenfelder Str. 2-18 / 1515
 Hofstr. (Baerl) 2-6 / 33
 Denkmalstr. (Baerl) - / 33
 Mühlenstr. (Baerl) 2-32 / 11
 Mispelkampshuck 20-24 / 2121
 Lindekum 2-24 / 33
 Laakmannsfeld 50-50 / 8585
 Kreuzstr. (Baerl) 2-18 / 33
 Kreisstr. - / 11
 Kohlenstr. (Baerl) 8-28 / 1111
 Kastellstr. 2-16 / 33
 Karlstr. (Baerl) 4-10 / 11
 Kantstr. (Baerl) 2-8 / 33
 Jakob-Schroer-Str. 4-24 / 1717
 Orsoyer Allee - / 4545
 Hubertusstr. (Baerl) 2-30 / 33
 Orsoyer Str. (Baerl) 4-34 / 33
 Hermann-Löns-Str. (Baerl) 2-74 / 11
 Heinrich-Kerlen-Str. 2-26 / 33

Hegentweg 10-10 /
 Heesbergstr. 6-72 / 11
 Hattropstr. - / 117117
 Grafschafter Str. 2-230 / 11
 Glückstr. 2-2 / 11
 Ginsterweg (Baerl) 2-24 / 33
 Geststr. 2-40 / 11
 Gerdweg - / 99
 Gärtnerstr. (Baerl) 8-36 / 99
 Flingerstr. 2-30 / 11
 Eisenstr. (Baerl) 8-48 / 77
 Im Buschhuck 2-8 / 11
 Voßbuschstr. 10-14 / 3535
 Uferstr. (A-Hobg) 6-10 / 55
 Schulstr. (A-Hobg) 6-24 / 33
 An der Heide (Baerl) 58-60 / 6969
 Am Bremmekamp - / 11
 Am Hühnerort - / 2929
 Zum Baerler Busch 4-40 / 33
 Walnußweg 6-26 / 77
 Am Gorreshof 6-24 / 55
 Am Kuhlenfeld 40-54 / 3939
 Hegstieg 18-34 / 55
 Woltershofer Str. 2-22 / 11
 Wiesenstr. (Baerl) 2-14 / 33
 Niederhalener Dorfweg 2-4 / 11
 Waldstr. (Baerl) 2-20 / 11
 An der Lohmühle 12-20 / 55
 Viehsteg - / 101101
 Uettelsheimer Weg (Baerl) 4-4 / 33
 Steinschenstr. 2-14 / 33
 Schulstr. (Baerl) 2-158 / 11
 Schlotweg 2-20 / 55
 Scherpenberger Str. 118-132 /
 Sardmannsbruchweg 8-10 /
 Römerstr. (Baerl) 818-818 /
 Riedweg (Baerl) 2-8 / 99
 Reitweg 68-164 / 6161
 Querstr. (Baerl) 4-12 / 11
 Paschmannstr. 2-4 / 11
 Panderstr. 2-52 / 33
 Weidenstr. 2-24 / 33
 Viktoriastr. (A-Hobg) 2-46 / 33
 Brückenstr. (A-Hobg) 6-22 / 77
 Zollstr. 4-40 / 99
 Ziethenstr. (Hochhd) 2-32 / 11
 Ziegelweg 2-10 / 33
 Zechenstr. (A-Hobg) 2-80 /
 Wilhelmstr. (A-Hobg) 2-160 / 11
 Wilhelmallee 12-56 / 2929
 Wiesenstr. (A-Hobg) 2-10 / 55
 Westerwaldweg 4-22 / 11
 Weserstr. (A-Hobg) 2-16 / 11
 Werrastr. (A-Hobg) 2-10 / 11
 Wernerstr. (A-Hobg) - / 33
 Steigerstr. (Hochhd) 4-16 / 1919

Waldstr. (Hochhd) 2-20 / 33
 Schmiedestr. (A-Hobg) 2-8 / 11
 Varziner Str. (Hochhd) 2-184 / 11
 Ulmenstr. (A-Hobg) 2-20 / 11
 Tulpenstr. (Hochhd) 2-16 / 11
 Taunusweg 2-18 / 11
 Tannenstr. (Hochhd) 4-18 / 11
 Tannenhof 2-10 / 11
 Südstr. (Hochhd) 2-22 / 11
 Sternstr. (Hochhd) 2-34 / 1313
 Steinstr. (A-Hobg) 12-12 /
 Sedanstr. (Hochhd) 102-114 / 9191
 Seydlitzstr. (Hochhd) 2-4 / 11
 Damschenweg 24-52 / 77
 Am Scholtheishof 2-8 / 11
 Werkstr. 2-12 / 55
 Augustastr. (Baerl) 2-20 / 11
 Dammstr. (Baerl) - / 1515
 Buchenstr. (Baerl) 8-28 / 33
 Stolze-Schrey-Str. 8-10 / 11
 Odenwaldstr. (A-Hobg) 2-26 / 11
 Buchenallee - / 3333
 Bergstr. (Hochhd) 4-20 / 11
 Bahnstr. (Baerl) 2-12 / 11
 Auf der Gest 2-72 / 11
 Auf dem Flaskamp 14-26 / 11
 Auf dem Driesch 2-16 / 11
 Auf dem Bremmenkamp 2-30 / 11
 Am Westerfeld 4-8 /
 Am Nellenberg 4-56 /
 Am Heesberg 4-14 / 11
 Schwarzwaldweg 2-12 / 11
 Holunderweg 2-6 / 11
 Hopfenstr. (A-Hobg) 2-16 / 11
 Ackerstr. (Baerl) 4-28 / 11
 Fliederweg 4-8 / 33
 Haselweg 6-28 / 33
 Am Hochheider Busch 2-28 / 55
 Stock-und-Hausmann-Str. 2-16 /
 Zum Dachsberg 2-50 / 1111
 Spessartweg 2-10 / 11
 Rheindeichstr. 20-120 / 5757
 Paula-Echter-Str. 2-68 / 11
 Friesenplatz - / 11
 Dr.-Rudolf-Sachtleben-Str. 4-4 / 77
 Erika-Kröger-Str. 4-68 / 1313

KGS Nomericher Straße

Roggenkamp 2-78 / 2121
 Scheperskamp 12-12 / 1111
 St.-Vither-Str. 2-40 / 77
 Salmstr. 2-28 / 11
 Reinholdstr. (M-Mdr) 4-82 / 33
 Rosenau 2-34 / 11
 Ritterstr. (M-Mdr) 2-42 / 33
 Quadtstr. 2-50 / 99

- Regenbergastr. 4-44 / 33
 Rosenbleek 22-30 / 99
 Schlachtenstr. 2-34 / 11
 Schlickstr. 2-60 / 77
 Singstr. 2-26 / 11
 Schloßstr. (M-Mdr) 4-34 / 55
 Schmidtstr. 2-36 / 33
 Schnüranstr. 2-34 / 11
 Schwabenruhrstr. 2-10 / 11
 Schwarzwaldstr. 2-38 / 1111
 Siegfriedstr. (M-Mdr) 2-30 / 11
 Polarpfad 12-12 / 11
 Neumühler Str. 2-80 / 1919
 Skrentnystr. 6-54 / 11
 Sommerstr. 2-96 / 11
 Sonderburger Str. 18-32 / 33
 Schliemannstr. 2-20 / 11
 Neustr. (U-Mdr) 12-62 / 11
 Mauerstr. (M-Mdr) 2-8 / 11
 Metzger Str. (U-Mdr) 2-46 / 11
 Werderstr. 2-40 / 11
 Spessartstr. 2-58 / 33
 Michelshof 42-50 /
 Moritz-Tigler-Str. 4-24 / 11
 Mühlenstr. (U-Mdr) 2-94 / 55
 Mylendonkstr. 2-26 / 11
 Nachbarstr. 4-8 / 11
 Nalenzstr. 4-18 / 55
 Niebuhrstr. 2-106 /
 Neubreisacher Str. 12-44 / 11
 Philippstr. 2-12 / 33
 Nomerlicher Platz 2-16 / 11
 Nomerlicher Str. 2-74 / 11
 Oberhauser Str. 6-40 / 11
 Obermeidericher Pfad 4-12 / 11
 Obermeidericher Str. 2-202 / 101101
 Odenwaldstr. (O-Mdr) 2-22 / 11
 Ostender Str. 2-18 / 33
 Paul-Bäumer-Str. 2-78 / 1919
 Pfarrstr. 2-4 / 33
 Pfingststr. - / 33
 Nansenstr. 10-16 / 33
 Wiesbadener Str. 2-104 / 11
 Weizenkamp - / 11
 Werner-Wild-Str. 4-16 / 11
 Weserstr. (M/U-Mdr) 2-78 / 11
 Westender Str. 6-66 / 33
 Wickrathstr. 2-20 / 77
 Wildmundstr. 2-12 / 55
 Winterstr. 2-2 / 33
 Wittkampstr. 6-16 / 11
 Zollhausstr. - / 11
 Zoppenbrückstr. 20-46 / 1919
 Weißenburger Str. 4-20 / 11
 Berliner Str. 6-122 / 11
 Waterloostr. 10-20 / 77
 Tönniskamp 20-20 / 2525
 Schrottinsel 2-2 /
 Wetzlarer Str. - / 2323
 Nauheimer Str. - / 33
 Arnold-Dehnen-Str. 2-58 / 1515
 Johannes-Mechmann-Str. 2-4 / 11
 Taunusstr. 2-50 / 33
 Am Stadtpark 4-42 / 33
 Heinrich-Bongers-Str. 14-50 / 11
 Marktstr. (M-Mdr) 2-30 / 55
 Krabbenkamp 2-14 / 55
 Am Alten Viehhof 4-30 / 11
 Talbahnstr. 2-52 / 11
 Stahlstr. (U-Mdr) 2-40 / 33
 Steinenkamp 2-40 / 55
 Steinstr. (M-Mdr) 2-30 / 11
 Stephanstr. 4-28 / 11
 Stickerskamp 2-8 / 11
 Stöckenstr. 2-26 / 77
 Stolze Str. 2-30 / 11
 Straßburger Str. (U-Mdr) 2-60 / 1111
 Styrumer Str. 2-100 / 55
 Sundgaustr. 2-18 / 33
 Welschenkamp 2-48 / 11
 Sympherstr. 14-112 / 1111
 Spichernstr. (U-Mdr) 2-76 / 55
 Tunnelstr. 4-12 / 11
 Unter den Ulmen (M/U-Mdr) 2-150 / 11
 Unterführungsstr. 2-14 / 11
 Untergard 20-74 / 33
 Varziner Str. (O-Mdr) 4-86 / 11
 Vogesenstr. 2-38 / 33
 Vohwinkelstr. 30-60 / 2323
 Von-der-Mark-Str. 8-100 / 11
 Voßstr. 2-34 / 11
 Walzstr. 24-40 / 55
 Wasgaustr. 2-46 / 11
 Suermondstr. 2-8 / 33
 Düppelstr. (U-Mdr) 4-120 / 55
 Bügelstr. 2-56 / 11
 Bürgermeister-Pütz-Str. 8-194 / 1111
 Burgstr. 6-34 / 11
 Dennewitzstr. 4-26 / 11
 Diedenhofener Str. 2-30 / 33
 Dietrich-Rütten-Str. 4-20 / 33
 Dislichstr. 4-28 / 11
 Dr.-Lengeling-Str. 8-16 /
 Drakerfeld 6-22 /
 Dreibundstr. 16-16 / 11
 Frankenplatz - / 11
 Dümpter Str. 6-58 / 11
 Bronkhorststr. 10-160 / 55
 Eckershorst - / 11
 Eickenstr. 40-74 / 33
 Emilstr. 2-34 / 33
 Emmericher Str. (O-Mdr) 36-306 / 2727
 Emscherstr. (A-Hamb/O-Mdr) 24-24 / 11
 Emstermannshof 6-42 / 1313
 Enge Str. 2-18 / 11
 Essen-Steeler-Str. 4-90 / 33
 Eupener Str. 4-36 / 11
 Fauststr. 4-22 / 11
 Dümpter Pfad 2-14 / 11
 Auf dem Damm 6-122 / 55
 Kronenstr. (U-Mdr) 4-18 / 33
 Alexanderstr. 8-48 / 55
 Malmedyer Str. 4-26 / 11
 Altenkamp 4-28 / 55
 Am Bahnhof 2-10 /
 Am Dehnenhof 2-4 / 3131
 Am Giesenhof 4-22 / 77
 Am Ingenhammshof - / 11
 Am Kanal 10-42 / 11
 Am Mismahlshof 30-42 / 11
 Brückelstr. 4-110 / 33
 Am Welschenhof 2-70 / 11
 Bruchfeldstr. 2-8 /
 Augustastr. (M-Mdr) 4-72 / 11
 Bahnhofstr. (M-Mdr) 2-134 / 1919
 Baldusstr. 2-54 / 11
 Baustr. (M-Mdr) 6-52 / 11
 Berchumer Str. 2-20 / 55
 Bergstr. (U-Mdr) 4-96 / 77
 Biesenstr. 2-70 / 33
 Bleibtreustr. 4-24 / 11
 Bonhoefferstr. (O-Mdr) 6-22 / 1313
 Borkhofer Str. 2-82 / 11
 Alsenstr. - / 11
 Am Nordhafen - / 33
 Kornstr. 18-36 / 1515
 Hühnerorter Str. 2-14 / 33
 Hüttekamp 2-20 / 11
 Im Binnendahl - / 11
 Im Heidekamp 2-36 /
 In den Groomlanden 6-28 / 11
 Jakobstr. (M-Mdr) 2-24 / 33
 Kanalstr. 2-26 / 11
 Karolinenstr. 2-12 / 11
 Kiffward 6-14 /
 Kirchstr. (M-Mdr) 4-36 / 55
 Horststr. (U-Mdr) 12-76 / 11
 Koopmannstr. 8-148 / 33
 Lohengrinstr. 2-40 / 33
 Kremerskamp 16-16 / 33
 Kronprinzenstr. (U-Mdr) - / 11
 Kückendellstr. 6-34 / 11
 Laaker Str. 2-82 / 77
 Lakumer Str. 2-42 / 11
 Lehbruckstr. 16-38 / 11
 Letjensstr. 16-34 / 11
 Lipperheider Str. 2-12 /
 Lösörter Str. 6-130 / 11

Franseckistr. 2-30 / 11
 Albrechtstr. 2-70 / 33
 Kochstr. 6-28 / 99
 Gerichtsstr. 2-20 / 11
 Gabelsbergerstr. (M-Mdr) 4-54 / 11
 Gansstr. 6-20 / 33
 Gartsträucherstr. 52-108 / 11
 Gelderblomstr. 2-92 / 11
 Honigstr. 4-60 / 11
 Gerhardstr. (M-Mdr) 4-92 / 11
 Gartroper Str. 2-58 / 11
 Gerrickstr. 24-50 / 33
 Habsburgerstr. 2-28 / 11
 Haferacker 2-14 / 11
 Hagenauer Str. - / 11
 Hoher Weg (M-Mdr) 4-30 / 33
 Gerhardplatz 2-10 /
 Hollenbergstr. 2-4 / 11
 Hagensallee 40-72 / 4141
 Hogenweg 2-14 / 11
 Hofstr. (O-Mdr) 2-30 / 11
 Hilfswerkstr. 2-42 / 2121
 Herwarthstr. 2-152 / 11
 Herkenberger Str. 2-16 / 1515
 Herbststr. 20-36 / 11
 Heisingstr. 2-54 / 11
 Haxtergrund 18-22 / 33
 Heukamp 2-4 / 11

KGS Rolandstraße

Hagelkreuzstr. 190-260 / 19119
 Holtener Str. (Neumhl) 146-396 / 18718
 Hiltgenstr. 2-16 / 11
 Hiberniastr. 4-12 / 11
 Herkulesstr. 2-10 / 11
 Hannibalstr. 2-10 / 11
 Halfmannstr. 114-126 / 11311
 Gudrunstr. (Neumhl) 2-40 / 11
 Haldenstr. - / 139139
 Geroldstr. 6-8 / 11
 Halfmannspfad 4-20 / 11
 Hülskathstr. 54-54 /
 Hüskbusch 2-10 / 33
 Kaiser-Friedrich-Str. 238-390 / 23123
 Katermannstr. 10-16 / 11
 Lehrerstr. 2-78 / 11
 Lindgensstr. 24-44 / 2121
 Lindnerstr. 8-36 / 1919
 Obere Holtener Str. 2-134 / 11
 Obermarxloher Str. 2-26 /
 Plutostr. 2-16 / 11
 Biesenwiese 6-58 / 11
 Prinz-Regent-Str. 42-60 / 2727
 Oppenkampstr. 2-18 / 11
 Biefangstr. 2-8 / 33
 Bochumer Weg 4-12 / 55

Prosperstr. 2-18 / 11
 Almastr. 2-14 / 1313
 Am Atrophshof 4-4 /
 Am Bischofskamp 100-100 /
 Am Kreyenbergshof 2-120 / 11
 Am Sandberg (Neumhl) 4-4 /
 Ardesstr. 2-82 / 11
 Beerenstr. - / 77
 Breite Erlen - / 77
 Bergmannsplatz 2-26 / 11
 Germaniastr. 14-60 / 3737
 Borussiastr. 10-80 / 55
 Alexstr. 8-88 / 2121
 Brunostr. 4-24 / 77
 Buschhauser Str. 10-62 / 5959
 Dahlbuschstr. 2-8 / 11
 Elsenkamp 2-38 / 11
 Erhardstr. - / 99
 Fiskusstr. 2-212 / 11
 Frauenwiese 2-48 / 11
 Freundstr. 6-42 / 33
 Bennostr. 2-28 / 11
 Göttinger Weg 6-18 / 55
 Konrad-Adenauer-Ring 4-30 / 33
 Max-Planck-Str. 2-84 / 11
 Albert-Einstein-Str. 2-28 / 11
 Wollinstr. 2-8 / 11
 Usedomstr. 2-24 / 11
 Daimlerstr. 2-6 / 11
 Marburger Str. 36-40 / 55
 Neuhausweg 14-112 / 11
 Kaspersfeld 6-6 /
 Rügenstr. 2-54 / 1111
 Bodoweg 2-32 / 55
 Leipziger Str. 56-56 /
 Wiener Str. 60-60 / 11
 Freiburger Str. 2-56 / 11
 Lörracher Str. 2-8 /
 Stuttgarter Str. 4-22 / 33
 Im Heidelberger Winkel 10-44 / 11
 Tübinger Weg 6-20 / 11
 Untere Holtener Str. 2-24 / 77
 Wichernstr. 4-40 / 11
 Lise-Meitner-Straße 2-28 / 11
 Adamstr. 14-24 / 77
 Erlanger Str. 10-124 / 1111
 Winningstr. 12-40 / 33
 Richardstr. 2-28 / 55
 Rohrstr. 8-40 /
 Rolandstr. (Neumhl) 2-2 / 11
 Runde Hecken 2-40 / 11
 Salzmannstr. 6-10 / 11
 Schlachthofstr. 52-140 /
 Schönebeckstr. 2-14 / 11
 Temminghovenstr. 2-34 / 11
 Tiefe Weide 2-12 / 11

Otto-Hahn-Str. 2-94 / 11
 Waldecker Str. 2-152 / 11
 Radbodstr. 8-12 / 77
 Wittbachstr. 4-38 / 99
 Wittbruchstr. 2-62 / 1111
 Wittenberger Str. 40-64 / 1515
 Wittmannstr. 2-6 / 11
 Wolframstr. 2-60 / 11
 Coburger Str. 10-28 / 77
 Georg-Simon-Ohm-Str. 2-84 / 33
 Max-von-Laue-Str. 10-22 / 11
 Werner-Heisenberg-Str. 2-28 / 11
 Obere Sterkrader Str. 16-194 / 1515
 Viktorstr. 6-10 / 11

Bekanntmachung der 2. Änderung der Satzung für die Friedhöfe und die Feuerbestattungsanlage der Stadt Duisburg (Friedhofssatzung) vom 07. November 2011

Der Rat der Stadt Duisburg hat in seiner Sitzung am 17. Oktober 2011 die folgenden Änderungssatzung beschlossen.

Die Satzung beruht auf

- § 7 der Gemeindeordnung für das Land Nordrhein-Westfalen (GO NRW) in der Fassung der Bekanntmachung vom 14.07.1994 (GV. NRW. S. 666), zuletzt geändert durch Gesetz vom 21.12.2010 (GV. NRW. S. 688),
- § 4 des Gesetzes über das Friedhofs- und Bestattungswesen (Bestattungsgesetz – BestG NRW) vom 17.06.2003 (GV. NRW. S. 313).

Artikel 1

Die Satzung für die Friedhöfe und die Feuerbestattungsanlage der Stadt Duisburg (Friedhofssatzung) vom 24.03.2005 (veröffentlicht im Amtsblatt für die Stadt Duisburg Nr. 15/2005, S. 130-144), zuletzt geändert durch die 1. Änderung der Satzung für die Friedhöfe und die Feuerbestattungsanlage der Stadt Duisburg vom 28.09.2006 (veröffentlicht im Amtsblatt für die Stadt Duisburg Nr. 49/2006, S. 407-408), wird wie folgt geändert:

§ 2 Absatz 2 erhält folgende Fassung:

Die Friedhöfe dienen der Bestattung der Toten (Verstorbene, Tot- und Fehlgeburten). Darüber hinaus dienen die Friedhöfe auch der Bestattung der aus Schwangerschaftsabbrüchen stammenden Leibesfrüchte.

§ 2 Absatz 4 wird neu eingefügt:

Die Friedhöfe erfüllen aufgrund ihrer gärtnerischen Gestaltung auch allgemeine Grünflächenfunktionen. Deshalb hat jeder das Recht, die Friedhöfe als Orte der Ruhe und Besinnung zum Zwecke einer der Würde des Ortes angemessenen Erholung aufzusuchen.

§ 3 Absatz 1 erhält folgende Fassung:

Das Stadtgebiet wird in drei Bestattungsbezirke (Nord / Süd / West) eingeteilt:

Bestattungsbezirk Nord:

- Friedhof Aldenrade
- Friedhof Alt-Walsum
- Friedhof Fiskusstraße
- Nordfriedhof
- Friedhof Ostacker
- Friedhof Bügelstraße

Bestattungsbezirk Süd:

- Waldfriedhof
- Friedhof Sternbuschweg
- Friedhof Buchholz
- Friedhof Ehingen

Bestattungsbezirk West:

- Friedhof Trompet
- Friedhof Friemersheim
- Friedhof Mühlenberg
- Friedhof Rumeln-Kaldenhausen
- Parkfriedhof Homberg
- Friedhof Essenberg
- Friedhof Eisenbahnstraße

§ 3 Absatz 2 entfällt

§ 6 Absatz 2 Buchstaben a), d), i) und j) erhalten folgende Fassungen:

a) die Wege mit Sportgeräten etc. zu befahren; ausgenommen sind die Fahrzeuge der Wirtschaftsbetriebe, der Bestattungsunternehmen und der zugelassenen Friedhofsgewerbetreibenden. Die hiernach zugelassenen Fahrzeuge dürfen nicht schneller als 20 km/h fahren,

d) ohne schriftlichen Auftrag einer/eines Berechtigten bzw. ohne Zustimmung der Friedhofsverwaltung gewerbsmäßig zu fotografieren, zu filmen oder Ton- und Videoaufnahmen zu erstellen,

i) Tiere mitzubringen, ausgenommen z. B. Blindenhunde,

j) Druckschriften zu verteilen, ausgenommen Drucksachen, die im Rahmen der Bestattungsfeier notwendig und üblich sind.

§ 7 Absatz 1 erhält folgende Fassung:

Bildhauer/innen, Steinmetze, Gärtner/innen und sonstige Gewerbetreibende bedürfen, für die dem jeweiligen Berufsbild entsprechenden gewerblichen Tätigkeiten auf den Friedhöfen, der vorherigen Zulassung durch die Friedhofsverwaltung.

§ 7 Absatz 2 – Der Einleitungssatz erhält folgende Fassung:

Zugelassen werden auf ihren Antrag hin nur solche Gewerbetreibende, die

§ 7 Absatz 2 Buchstabe b) erhält folgende Fassung:

ihre Eintragung in die Handwerksrolle bzw. (bei Antragstellern des handwerksähnlichen Gewerbes) ihre Eintragung in das Verzeichnis gem. § 19 Handwerksordnung nachweisen, die selbst oder deren Vertreter eine entsprechende Fachprüfung erfolgreich abgelegt haben oder über eine sonstige gleichwertige Qualifikation verfügen.

§ 7 Absatz 3 - Satz 1 erhält folgende Fassung:

Die Gewerbetreibenden und ihre Bediensteten haben die Friedhofssatzung und die dazu ergangenen Regelungen sowie die Vorgaben der jeweiligen Berufsgenossenschaften zu beachten.

§ 7 Absatz 6 wird zu Absatz 7

§ 7 Absatz 6 erhält folgende Fassung:

Gewerbetreibende mit Niederlassung in einem anderen Mitgliedstaat der Europäischen Union oder in einem anderen Vertragsstaat des Abkommens über den Europäischen Wirtschaftsraum, die im Inland nur vorübergehend tätig sind, haben die Aufnahme ihrer Tätigkeit auf dem Friedhof anzuzeigen und bedürfen der Zulassung gemäß § 7 (1).

§ 8 Absatz 1 - Satz 1 erhält folgende Fassung:

Erd- und Urnenbestattungen sind nach Beurkundung des Sterbefalls bei der Friedhofsverwaltung anzumelden.

§ 8 Absatz 1 – Satz 4 und 5 entfallen.

§ 8 Absatz 2 erhält folgende Fassung:

Die Friedhofsverwaltung setzt in Abstimmung mit den Angehörigen oder den beauftragten Personen Ort und Zeit der Bestattung fest. An Sonn- und Feiertagen werden keine Bestattungen durchgeführt.

§ 9 Absatz 1 erhält folgende Fassung:

Unbeschadet der Regelung des § 17 (5) sind Bestattungen grundsätzlich in Särgen oder Urnen vorzunehmen. Ausnahmsweise kann die Friedhofsverwaltung auf Antrag die Bestattung ohne Sarg oder Urne gestatten, wenn nach den Grundsätzen oder den Regelungen der Glaubensgemeinschaft, der die oder der

Verstorbene angehört hat, eine Bestattung ohne Sarg oder Urne vorgesehen ist. Für den Transport der/des Verstorbenen ist ein geeignetes, dicht verschlossenes Behältnis zu verwenden.

§ 9 Absatz 2

Der letzte Satz entfällt.

§ 9 Absatz 6 – Satz 4 erhält folgende Fassung:

Ausgeschlossen sind Kleidungsstücke, wenn sie ganz oder teilweise aus Kautschuk (Gummi), Leder oder PVC bestehen.

§ 9 Absatz 8 erhält folgende Fassung:

Särge bzw. Sargauskleidung aus Zink, Blei oder ähnlichen Materialien sind für die Kremation unzulässig.

§ 9 Absätze 9, 10 und 11 entfallen.

§ 10 Absatz 2 – Der Einleitungssatz erhält folgende Fassung:

Die Tiefe der einzelnen Gräber beträgt von der Erdoberfläche ohne Hügel bis zur Sohle des Grabes

§ 10 Absatz 3 erhält folgende Fassung:

Soweit erforderlich, hat die/der Nutzungsberechtigte Grabmale, Fundamente, Einfassungen, Aufwuchs und Grabzubehör rechtzeitig vor der Beisetzung entfernen zu lassen. Sofern beim Ausheben der Gräber die o. g. Dinge durch die Friedhofsverwaltung entfernt werden müssen, sind die dadurch entstehenden Kosten durch den Nutzungsberechtigten der Friedhofsverwaltung zu erstatten. Dies gilt auch für die angrenzende Nachbargrabstätte. Schäden an Nachbargrabstätten oder angrenzenden Wegen, die aufgrund der Beisetzung zwangsläufig entstehen, müssen durch die/den Nutzungsberechtigte/n beseitigt werden bzw. werden zu Lasten der/des Nutzungsberechtigten beseitigt.

§ 11 Absatz 2 – Satz 1 erhält folgende Fassung:

Finden sich beim Ausheben des Grabes, das zu einer Erdbeisetzung benutzt worden war, noch Verstorbenen- oder Sargteile, so sind sie sofort unter der Sohle des neu ausgehobenen Grabes wieder beizusetzen.

§ 12 Absatz 2 – Satz 1 erhält folgende Fassung:

Umbettungen von Verstorbenen und Totenaschen bedürfen, unbeschadet der sonstigen gesetzlichen Vorschriften, der vorherigen Zustimmung der Friedhofsverwaltung.

§ 12 Absatz 4 erhält folgende Fassung:

Alle Umbettungen (mit Ausnahme von Ausgrabungen von Amtswegen) erfolgen nur auf Antrag. Antragsberechtigt ist bei Umbettungen aus Reihengrabstätten oder Urnenreihengrabstätten die/der nächste Angehörige der/des Verstorbenen (s. § 15 Abs. 6), bei Umbettungen aus Wahlgrabstätten oder Urnenwahlgrabstätten die/der jeweilige Nutzungsberechtigte. In den Fällen des § 27 Abs. 1 Satz 3 und bei der Entziehung von Nutzungsrechten nach § 27 Abs. 2 Satz 2 können Verstorbene oder Aschen, deren Ruhezeit noch nicht abgelaufen ist, von Amts wegen in Reihengrabstätten oder Urnenreihengrabstätten umgebettet werden.

§ 12 Absatz 5 erhält folgende Fassung:

Alle Umbettungen und Ausgrabungen werden von der Friedhofsverwaltung durchgeführt. Sie bestimmt auch den genauen Zeitpunkt. Bei der Umbettung darf nur ein Angehöriger zugegen sein.

§ 12 Absatz 6 erhält folgende Fassung:

Die/Der Antragsteller/in hat Ersatz für die Schäden zu leisten, die an benachbarten Grabstätten und Anlagen durch eine Umbettung oder Ausgrabung zwangsläufig entstehen.

§ 12 Absatz 7 erhält folgende Fassung:

Der Ablauf der Ruhe- und der Nutzungszeit wird durch eine Umbettung oder Ausgrabung nicht unterbrochen oder gehemmt.

§ 13 Absatz 2 Buchstabe e) erhält folgende Fassung:

Urnenrasenreihengrabstätten,

§ 13 Absatz 2 Buchstabe k) wird zu Buchstabe l) und erhält folgende Fassung:

Sargrasenreihengrabstätten,

§ 13 Absatz 2 Buchstabe k) erhält folgende Fassung:

Sargrasenwahlgrabstätten,

§ 13 Absatz 2 Buchstabe l) wird zu Buchstabe m)

§ 13 Absatz 2 Buchstabe m) wird zu Buchstabe n)

§ 13 Absatz 2 Buchstabe n) wird zu Buchstabe p)

§ 13 Absatz 2 Buchstabe o) erhält folgende Fassung:

Kolumbarien,

§ 13 Absatz 3 erhält folgende Fassung:

Die Friedhofsverwaltung hält Grabstätten für Tot- und Fehlgeburten vor.

§ 14 Absatz 1 erhält folgende Fassung:

Reihen- und Sargrasenreihengrabstätten sind Grabstätten für Erdbestattungen mit

jeweils einem Grab, die der Reihe nach belegt und erst im Todesfall für die Dauer der Ruhezeit des zu Bestattenden abgegeben werden. Nach Ablauf der Ruhezeit werden die Reihengrabstätten eingeebnet. Ein Wiedererwerb des Nutzungsrechts an der Reihengrabstätte ist nicht möglich.

§ 14 Absatz 3 erhält folgende Fassung:

Sargrasenreihengrabstätten werden als Rasenflächen angelegt.

§ 15 Absatz 1 – Satz 2 erhält folgende Fassung:

Die Dauer des Nutzungsrechts bei Ersterwerb beträgt mindestens 20 Jahre, höchstens 60 Jahre.

§ 15 Absatz 2 Buchstabe c) entfällt.

§ 15 Absatz 6 - Satz 3 erhält folgende Fassung:

Innerhalb der einzelnen Gruppen c) bis d) und f) bis h) wird die/der Älteste Nutzungsberechtigte/r.

§ 15 Absatz 7 erhält folgende Fassung:

Die/Der jeweilige Nutzungsberechtigte hat im Rahmen der Friedhofssatzung und der dazu ergangenen Regelungen das Recht, in der Wahlgrabstätte beigesetzt zu werden und andere Personen sowie deren Ehegatten beisetzen zu lassen. Bei ihr/ihm bleibt das Recht, über die Art der Gestaltung (im Rahmen der Friedhofssatzung) und die Pflege der Grabstätte zu entscheiden.

§ 17 Absatz 1 Buchstabe b) erhält folgende Fassung:

Urnenrasenreihengrabstätten,

§ 17 Absatz 1 Buchstabe g) wird geändert in 1 h).

§ 17 Absatz 1 Buchstabe g) erhält folgende Fassung:

Kolumbarien

§ 17 Absatz 1 Buchstabe h) wird geändert in Buchstabe i).

§ 17 Absatz 2 – Satz 1 erhält folgende Fassung:

Urnenreihengrabstätten und Urnenrasenreihengrabstätten sind Aschengrabstätten, die der Reihe nach belegt und erst im Todesfall für die Dauer der Ruhezeit zur Beisetzung einer Totenasche abgegeben werden.

§ 17 Absatz 6 – Satz 2 und 3 entfallen.

§ 17 Absatz 7 – Satz 3 und 4 entfallen.

§ 18 wird zu § 17 Absatz 8.

§ 19 wird zu § 18.

§ 20 wird zu § 19 – Satz 1 erhält folgende Fassung:

Jede Grabstätte ist so zu gestalten und so an die Umgebung anzupassen, dass der Friedhofszweck und der Zweck dieser Satzung sowie die Würde des Friedhofs in seinen einzelnen Teilen und in seiner Gesamtanlage gewahrt werden.

§§ 21 und 22 entfallen.

§ 23 wird zu § 20 und erhält folgende Fassung:

Gestaltungsvorschriften und technische Maße

(1) Für Grabmale dürfen Naturstein, Holz, Sicherheitsglas, geschmiedete und gegossene Metalle verwendet werden.

(2) Bei der Gestaltung und Bearbeitung sind folgende Vorschriften einzuhalten:

- a) Die Grabmale können mit und ohne Sockel aufgestellt werden.
- b) Schriftzeichen, Ornamente und Symbole sind bei Grabsteinen vertieft oder erhaben auszuführen. Serienmäßig hergestellte Metallbuchstaben, verbleite, naturbelassene Schriftzeichen und Symbole sind zugelassen. Unaufdringliches Ausmalen der Schriften ist erlaubt.
- c) Steinkanten als Abgrenzung zu den Wegen müssen den Größen der Grabflächen und der auf dem Friedhof, Friedhofsteil oder Weg verwendeten Steinkanten angepasst werden.

(3) Die Friedhofsverwaltung kann Ausnahmen von Abs. 2 zulassen. Nach näherer Bestimmung können für Grabmale und sonstige bauliche Anlagen weitergehende Anforderungen an Form, Material und Anpassung gestellt werden, soweit sie mit dem Friedhofszweck vereinbar sind. Auf jede Grabstätte kann nur ein stehendes oder liegendes Grabmal gesetzt werden. Zu jedem stehenden Grabmal können bei mehrstelliger Wahlgrabstätten liegende Grabmale hinzugelegt werden, wenn sie aus der Gesteinsart des stehenden Grabmals sind oder aus ähnlichem Material bestehen. Stehende Grabmale müssen am Kopfende und zwar mittig auf die Grabstätte gestellt werden.

(4) Auf Grabstätten für Erdbestattungen beträgt bei stehenden Grabmalen die Mindeststärke 14 cm. Folgende Richtmaße sind zulässig:

- a) auf Reihengrabstätten für Verstorbene bis 5 Jahre:
Höhe bis 0,70 m,
Breite bis 0,45 m,
- b) auf Reihengrabstätten für Verstorbene ab 5 Jahre:
Höhe bis 1,00 m,
Breite bis 0,50 m,

c) auf einstelligen, eng liegenden Wahl- und Tiefgrabstätten:
Höhe bis 1,30 m,
Breite bis 0,50 m,

d) auf einstelligen, getrennt liegenden Wahl- und Tiefgrabstätten:
Höhe bis 1,30 m,
Breite bis 0,65 m,

e) auf zwei- und mehrstelligen, eng oder getrennt liegenden Wahl- und Tiefgrabstätten:
Höhe bis 1,80 m,
Breite bis 1,60 m,

f) auf ein- oder mehrstelligen Wahlgrabstätten, deren Kopfende nicht von Gehölzstreifen getrennt sind:
Höhe bis 1,00 m,
Breite bis 0,50 m (einstellig),
Breite bis 1,60 m (mehrstellig),
Stelen bis 1,50 m Höhe.

(Insbesondere hier gilt auch § 10 Abs. 3 dieser Satzung).

g) auf zwei- und mehrstelligen Wahlgrabstätten, an deren Kopfende ein Weg vorbeiführt:
Höhe bis 0,90 m,
Breite bis 1,60 m,
Stelen bis 1,50 m Höhe.

(5) Auf Grabstätten für Erdbestattungen sind liegende Grabmale mit einer Mindeststärke von 12 cm in folgenden Richtmaßen zulässig:

a) auf Reihengrabstätten für Verstorbene bis 5 Jahre:
Höhe bis 0,60 m,
Breite von 0,30 bis 0,45 m,

b) auf Reihengrabstätten für Verstorbene ab 5 Jahre:
Höhe bis 0,60 m,
Breite von 0,40 bis 0,50 m,

c) auf einstelligen, eng liegenden Wahl- und Tiefgrabstätten:
Höhe bis 0,80 m,
Breite von 0,45 bis 0,50 m,

d) auf einstelligen, getrennt liegenden Wahl- und Tiefgrabstätten:
Höhe bis 0,80 m,
Breite von 0,45 bis 0,60 m,

e) auf zwei- oder mehrstelligen eng und getrennt liegenden Wahl- und Tiefgrabstätten:
Höhe bis 0,80 m,
Breite von 0,50 bis 0,80 m,

insgesamt jedoch höchstens 0,50 m² Ansichtsfläche je Grabstätte.

(6) Sargrasenreihengrabstätten können mit einer ebenerdig verlegten Natursteinplatte in den Maßen: bis 0,40 m lang, bis 0,40 m breit und 0,06 m stark gekennzeichnet werden. Stehende Grabmale sind als Stelen zulässig.

(7) Auf Urnengrabstätten sind folgende Richtmaße zulässig:

Stehende Grabmale:
Höhe bis 1,00 m,
Breite bis 0,45 m,
Steinstärke mindestens 14 cm.

Liegende Grabmale:
Höhe bis 0,50 m,
Breite von 0,40 bis 0,55 m,
Steinstärke mindestens 12 cm.

(8) Urnenrasenreihengrabstätten können mit einer ebenerdig verlegten Natursteinplatte in den Maßen: bis 0,40 m lang, bis 0,40 m breit und 0,06 m stark gekennzeichnet werden.

(9) Baumwahlgrabstätten können mit einem Findling in der maximalen Größe von 0,30 m (Länge) x 0,30 m (Breite) x 0,30 m (Höhe) gekennzeichnet werden. Pro Grab ist nur ein Findling zugelassen.

§ 24 entfällt.

§ 25 wird zu § 21 und erhält folgende Fassung:

Für die Erstellung, die Abnahmeprüfung und die jährliche Prüfung der Grabmalanlagen gilt die „Technische Anleitung zur Standsicherheit von Grabmalanlagen (TA-Grabmal)“, der Deutschen Naturstein-Akademie, Gerberstraße 1, 56727 Meyen (www.denak.de) Ausgabe September 2009.

§ 26 wird zu § 22 und **Absatz 2** erhält folgende Fassung:

Die Anträge sind entsprechend der TA Grabmal zu stellen.

§ 27 entfällt.

§ 28 wird zu § 23 und **Absatz 1 – Satz 2** erhält folgende Fassung:

Verantwortlich dafür ist bei Reihengrabstätten und Urnenreihengrabstätten, wer den Antrag nach § 22 Abs.1 gestellt hat, bei Wahlgrabstätten und Urnenwahlgrabstätten die/der jeweilige Nutzungsberechtigte.

§ 29 wird zu § 24.

§ 30 wird zu § 25 und **Absatz 1, Absatz 5 und Absatz 9** erhalten folgende Fassungen:

Absatz 1

Alle Grabstätten müssen im Rahmen der Vorschriften des § 19 gärtnerisch hergerichtet und dauernd verkehrssicher instand gehalten werden. Verwelkte Blumen und Kränze sind von der Grabstätte zu entfernen und an den dafür vorgesehenen Plätzen abzulegen.

Absatz 5 – Satz 1

Die Herrichtung und Pflege der Sargrasenwahlgrabstätten, Sargrasenreihengrabstätten, der Urnenrasenreihengrabstätten und anonymen Urnenreihengrabstätten, Aschestreifelder sowie der Baumwahlgrabstätten erfolgt ausschließlich durch die Friedhofsverwaltung.

Absatz 9 – Satz 2

Bänke dürfen nicht über 1,25 m lang und müssen aus Holz sein.

§ 31 wird zu § 26 – Die **Überschrift, Einleitung, Nummer 1 und Nummer 3** erhalten folgende Fassungen:

Allgemeine Gestaltungsgrundsätze

Die Anlage der Grabstätten unterliegt in ihrer Gestaltung Anforderungen, die wie folgt angewendet werden sollen:

Nummer 1

Reihengrabstätten für Verstorbene bis 5 Jahre:

Grabhügel: 1,40 x 0,60 m.

Einfassungen aus niedrigen Heckenpflanzen. Grabfläche mit bodendeckenden Gehölzen, Stauden, Gräsern und Wechselbepflanzung.

Nummer 3 – Satz 3

Bruchrauhe Trittplatten können verwendet werden.

§ 32 entfällt.

§ 33 wird zu § 27 und Absatz 1, Absatz 2 und Absatz 3 erhalten folgende Fassungen:

Absatz 1 – Satz 1

Ist eine Reihen- oder Urnenreihengrabstätte nicht ordnungsgemäß hergerichtet oder gepflegt, wird die/der Verantwortliche (§ 25 Abs. 4) aufgefordert, die Grabstätte in Ordnung zu bringen.

Absatz 2 – Satz 3

In dem Entziehungsbescheid ist auf die Pflichten und Rechtsfolgen nach § 24 Abs. 2 hinzuweisen.

Absatz 3

Die/Der Nutzungsberechtigte kann in das entzogene Nutzungsrecht wieder eingesetzt werden. Ein Anspruch auf Wiedereinsetzung besteht nicht. Bei ordnungswidrigem Grabschmuck hat die/der Verantwortliche (§ 25 Abs. 2) auf schriftliche Aufforderung der Friedhofsverwaltung die Grabstätte binnen einer festzusetzenden angemessenen Frist in Ordnung zu bringen. Geschieht dies nicht, ist die/der Verantwortliche nicht bekannt oder nicht ohne Weiteres zu ermitteln, kann die

Friedhofsverwaltung den Grabschmuck entfernen. Der entfernte Grabschmuck wird nur drei Monate aufbewahrt. Widerrechtlich abgelegter Blumenschmuck und aufgestelltes Grabzubehör auf den anonymen Urnenreihengrabfeldern, auf dem Aschestreufeld, auf den Sarg- und Urnenrasenreihengrabstätten und den Baumwahlgrabstättenfeldern werden ohne besondere Aufforderung von Seiten der Friedhofsverwaltung abgeräumt. Ansprüche gegenüber der Friedhofsverwaltung bestehen nicht.

§ 34 wird zu § 28 und **Absatz 1, Absatz 4 und Absatz 5** enthalten folgende Fassungen und **Absatz 8** entfällt.

Absatz 1

Die Leichenhallen dienen der Aufnahme der Verstorbenen bis zur Bestattung. Die Friedhofsverwaltung kann die Benutzung der Kühlräume verlangen. Die Leichenhallen dürfen nur mit Erlaubnis der Friedhofsverwaltung betreten werden.

Absatz 4

Verstorbene sollen möglichst ohne Wertgegenstände eingeliefert werden. Befinden sich Wertgegenstände an der/dem Verstorbenen, so wird dafür keine Haftung übernommen.

Absatz 5

Bei einer Einäscherung wird der Sarg mit der/dem Verstorbenen und den Wertgegenständen komplett eingäschert.

§ 35 wird zu § 29 und **Absatz 4** erhält folgende Fassung und **Absatz 5** entfällt.

Absatz 4 – Satz 2

Die installierten Musikinstrumente in den Feiterräumen dürfen grundsätzlich nur von der Friedhofsverwaltung zugelassenen Musikern gespielt werden.

§ 36 wird zu § 30.

§ 37 wird zu § 31 und **Absatz 1, Absatz 2, Absatz 4, Absatz 5, Absatz 7, Absatz 8 und Absatz 9** erhalten folgende Fassungen:

Absatz 1 – Satz 2

Sie soll grundsätzlich zeitnah erfolgen.

Absatz 2

Die Einäscherung darf erst vorgenommen werden, wenn die gesetzlichen Voraussetzungen gemäß des Bestattungsgesetzes NRW erfüllt sind.

Absatz 4

Verstorbene werden in Holzsärgen eingäschert

Absatz 5 – Satz 1

Wird eine/ein Verstorbene/r aus zwingendem Grund in einem Sarg eingeliefert, der dieser Satzung nicht entspricht, so muss der Einlieferer die/den Verstorbene/n - im Auftrag der/des Totenfürsorgeberechtigten - in einen vorschriftsmäßigen Sarg umbetten.

Absatz 7

Särge mit Verstorbenen, die bereits erdbestattet waren, werden grundsätzlich nicht eingäschert.

Absatz 8

Die Zuordnung der Totenasche ist sicherzustellen.

Absatz 9

Bei der Einbringung des Sarges in den Verbrennungsofen ist es Angehörigen in angemessener Anzahl gestattet, anwesend zu sein. Die Beobachtung der Einäscherung ist grundsätzlich nur den Bediensteten des Krematoriums gestattet.

§ 38 wird zu § 32 und **Absatz 2 und Absatz 3** erhalten folgende Fassungen:

Absatz 2 – Satz 2

Anfallende Edelmetalle werden gesondert verwertet. Der Erlös wird zur Pflege der Gräber von ordnungsbehördlich bestatteten Mitbürgern verwendet. Das Einverständnis der/des Totenfürsorgeberechtigten muss vorliegen.

Absatz 3 - Einleitungssatz

Der Behältnisdeckel muss in beständiger Schrift folgende Angaben tragen:

§ 39 wird zu § 33 und die **Überschrift und Einleitung** erhalten folgende Fassungen:

Dokumentation

Die Einäscherungen sind dauerhaft zu dokumentieren. Folgende Daten sind festzuhalten:

§ 40 wird zu § 34 und Absatz 2 erhält folgende Fassung:

Die Aushändigung der Urne nach § 33 Abs. 1 Ziffer 2 erfolgt nur für den Transport von der Feuerbestattungsanlage zum Beisetzungsort. Sie wird nur an die/den Bestattungspflichtige/n oder den beauftragten Bestatter für den Transport an den Beisetzungsort ausgehändigt. Die/Der Bestattungspflichtige oder der beauftragte Bestatter haben einen schriftlichen Nachweis über den Beisetzungsort vorzulegen.

§ 41 wird zu § 35.

§ 42 wird zu § 36.

§ 43 wird zu § 37.

§ 44 wird zu § 38 und **Absatz 2** Buchstaben e), h), i) und j) erhalten folgende Fassungen:

Buchstabe e)

auf dem Friedhof angefallenen Abfall nicht auf den hierfür vorgesehenen Sammelplätzen lagert oder ablagert und gewerbliche Geräte an oder in den Wasserentnahmestellen der Friedhöfe reinigt (§ 7 Abs. 5),

Buchstabe h)

ohne die notwendige Zustimmungserfordernis nach § 22 Grabmale errichtet,

Buchstabe i)

keine unverzügliche Abhilfe bei nicht standsicheren Grabmalen oder sonstigen baulichen Anlagen schafft (§ 23 Abs. 2),

Buchstabe j)

entgegen § 25 Abs. 10 und 11 Pflanzenschutz- und Unkrautbekämpfungsmittel oder Kunststoffe oder sonstige nicht verrottbare Werkstoffe verwendet oder die dort benannten Gegenstände nach Ende des Gebrauchs nicht vom Friedhof entfernt oder nicht in den zur Abfalltrennung vorgesehenen Behältnissen ablegt.

Artikel 2

Die Satzung tritt am Tag nach der öffentlichen Bekanntmachung in Kraft.

Vorstehende 2. Änderung der Satzung für die Friedhöfe und die Feuerbestattungsanlage der Stadt Duisburg (Friedhofssatzung) wird hiermit öffentlich bekannt gemacht. Es wird darauf hingewiesen, dass eine Verletzung von Verfahrens- und Formvorschriften der Gemeindeordnung für das Land Nordrhein-Westfalen (GO NW) beim Zustandekommen dieser Satzung nach Ablauf eines Jahres seit dieser Bekanntmachung nicht mehr geltend gemacht werden kann, es sei denn,

- a) eine vorgeschriebene Genehmigung fehlt oder ein vorgeschriebenes Anzeigeverfahren wurde nicht durchgeführt,
- b) diese Satzung ist nicht ordnungsgemäß öffentlich bekannt gemacht worden,
- c) der Oberbürgermeister hat den Satzungsbeschluss vorher beanstandet oder
- d) der Form- oder Verfahrensmangel ist gegenüber der Stadt Duisburg vorher gerügt und dabei die verletzte Rechtsvorschrift und die Tatsache bezeichnet worden, die den Mangel ergibt.

Duisburg, den 07. November 2011

Sauerland
Oberbürgermeister

*Auskunft erteilt:
Herr Keulen
Tel.-Nr.: 0203/738752-00*

Bekanntmachung der 1. Änderung der Satzung über die Erhebung von Gebühren für die Benutzung der Friedhöfe der Stadt Duisburg (Friedhofsgebührensatzung) vom 07. November 2011

Der Rat der Stadt Duisburg hat in seiner Sitzung am 17.10.2011 auf der Grundlage der vorgelegten Gebührenbedarfsberechnung folgende Änderungssatzung beschlossen.

Die Satzung beruht auf:

- § 7 der Gemeindeordnung für das Land Nordrhein-Westfalen (GO NRW) in der Fassung der Bekanntmachung vom 14.07.1994 (GV. NRW. S. 666), zuletzt geändert durch Gesetz vom 21.12.2010 (GV. NRW. S. 688),
- §§ 4, 5 und 6 des Kommunalabgabengesetzes für das Land Nordrhein-Westfalen (KAG) vom 21.10.1969 (GV. NRW. S. 712), zuletzt geändert durch Gesetz vom 30.06.2009 (GV. NRW. S. 394),
- § 4 des Gesetzes über das Friedhofs- und Bestattungswesen (Bestattungsgesetz – BestG NRW) vom 17.06.2003 (GV. NRW. S. 313).

Artikel 1

Die Satzung über die Erhebung von Gebühren für die Benutzung der Friedhöfe der Stadt Duisburg (Friedhofsgebührensatzung) vom 28.09.2006 (veröffentlicht im Amtsblatt für die Stadt Duisburg Nr. 49/2006, S. 403-406) wird wie folgt geändert:

GEBÜHRENTARIF

zur Friedhofsgebührensatzung der Stadt Duisburg vom 7. November 2011

Lfd. Nr. Gebührenart	jährl. Geb. (Verläng.) EUR	neue Gebühr EUR
A ERWERB UND WIEDERERWERB VON RECHTEN AN GRABSTÄTTEN		
I. Erwerb von Reihengrabstätten		
1 für Verstorbene bis zu 5 Jahren		592
2 für Verstorbene über 5 Jahren		1.066
3 Sargrasenreihengrabstätte		1.899
4 Urnenreihengrabstätte		1.022
5 Urnenrasenreihengrabstätte		1.865
6 Anonyme Urnenreihengrabstätte		1.147
II. Erwerb von Nutzungsrechten an Wahlgrabstätten je Stelle		
7 Wahlgrabstätte engliegend	56,65	1.133
8 Wahlgrabstätte engliegend als Tiefgrab	80,00	1.600
9 Wahlgrabstätte getrenntliegend	61,15	1.223
10 Wahlgrabstätte getrenntliegend als Tiefgrab	85,70	1.714
11 Sargrasenwahlgrabstätte	100,91	2.018
12 Urnenwahlgrabstätte	54,10	1.082
13 Baumwahlgrabstätte für Urnen	106,95	2.139
14 Ruhestätte im Kolumbarium	138,40	2.768
III. Wiedererwerb und sonstiger Erwerb von Nutzungsrechten		
15 Die Gebühr für die Vergabe des Nutzungsrechts an der für das Aufstellen von Grabmalen außerhalb der Grabstätte erforderlichen Fläche beträgt einmalig		113
16 Für den Wiedererwerb eines Nutzungsrechts an einer Wahl- oder Urnenwahlgrabstätte ist für jedes Jahr des Wiedererwerbs 1/20 der im Zeitpunkt des Wiedererwerbs für den Ersterwerb gültigen Gebühr zu zahlen.		
B BESTATTUNGEN SOWIE NEBENLEISTUNGEN		
I. Erdbestattungen		
17 Bestattungen von Totgeburten und Kindern bis zu 2 Jahren einschl. Grabanfertigung und Grabschließung		60
18 Bestattungen von Verstorbenen über 2 Jahren und bis zu 5 Jahren einschl. Grabanfertigung und Grabschließung		433
19 Bestattungen von Verstorbenen über 5 Jahren einschl. Grabanfertigung und Grabschließung		770
20 wie 19, Bestattung am Samstag		820
II. Urnenbeisetzungen, Ascheverstreungen		
21 Urnenbeisetzung einschließlich Grabanfertigung und Grabschließung		346
22 wie 21, Beisetzung am Samstag		396
23 Ascheverstreung im Streufeld		1.822
24 Urnenbeisetzung im Kolumbarium		46
III. Nebenleistungen		
25 Trauerhallennutzung		175
26 Trauerhallennutzung am Samstag		225
27 Urnenfeerraum		50
28 Benutzung der Abschiedsräume		143
29 Benutzung der Kühlräume Waldfriedhof/Krematorium		102
30 Benutzung des Raumes für rituelle Waschungen		102
31 Benutzung des Raumes der Erinnerung je Monat		28

Lfd. Nr. Gebührenart	jährl. Geb. (Verläng.) EUR	neue Gebühr EUR
C EINÄSCHERN SOWIE NEBENLEISTUNGEN		
I. Einäscherung		
32 Mit der Gebühr nach lfd. Nr. 32 sind die Kosten für die Gestellung einer Urne abgegolten.		250
33 Einäscherung von Kindern bis zu 5 Jahren		141
34 sofortige Einäscherung		313
zuzüglich der zum Zeitpunkt der Leistung geltenden gesetzlichen Mehrwertsteuer nach UStG § 12 (1)		
II. Nebenleistungen		
35 Versendung einer Urne		23
zuzüglich der zum Zeitpunkt der Leistung geltenden gesetzlichen Mehrwertsteuer nach UStG § 12 (1)		
D AUSGRABUNGEN UND WIEDERBEISETZUNGEN		
I. Leichen und Leichenreste; Ausgrabung		
36 von Verstorbenen bis 5 Jahren		866
37 von Verstorbenen über 5 Jahren		1.925
Wiederbeisetzung		
38 von Verstorbenen bis 5 Jahren (wie Position 18)		433
39 von Verstorbenen über 5 Jahren (wie Position 19)		770
II. Aschen und Aschenreste		
40 Ausgrabung		495
41 Wiederbeisetzung (wie Position 21)		346
Die Erhebung von Gebühren nach den lfd. Nr. 36 - 41 lässt die Verpflichtung des Nutzungsberechtigten, Grabzubehör einschl. des Grabmals vorher entfernen zu lassen, unberührt. Auch die Kosten für das Versetzen von Grabmalen und den Ersatz von Schäden bei Umbettungen haben die Antragsteller zu tragen.		
E GENEHMIGUNG VON GRABMALEN, EINFASSUNGEN UND GRABKAMMERN		
42 für die Genehmigung von Grabmalen und Steineinfassungen		40
43 für die Genehmigung von Sargkammern je Grab		180
44 für die Genehmigung von Urnenkammern je Urne		40
F Sonstige Genehmigungen		
45 Genehmigung für das Befahren der Friedhofswege mit Fahrzeugen durch Besucher		40
46 Übertragung des Nutzungsrechts		20
47 Urnenanforderung		20

Artikel 2

Diese Satzung tritt am Tag nach der öffentlichen Bekanntmachung in Kraft.

Vorstehende 1. Änderung der Satzung über die Erhebung von Gebühren für die Benutzung der Friedhöfe der Stadt Duisburg (Friedhofsgebührensatzung) wird hiermit öffentlich bekannt gemacht. Es wird darauf hingewiesen, dass eine Verletzung von Verfahrens- und Formvorschriften der Gemeindeordnung für das Land Nordrhein-Westfalen (GO NW) beim Zustandekommen dieser Satzung nach Ablauf eines Jahres seit dieser Bekanntmachung nicht mehr geltend gemacht werden kann, es sei denn,

- a) eine vorgeschriebene Genehmigung fehlt oder ein vorgeschriebenes Anzeigeverfahren wurde nicht durchgeführt,
- b) diese Satzung ist nicht ordnungsgemäß öffentlich bekannt gemacht worden,
- c) der Oberbürgermeister hat den Satzungsbeschluss vorher beanstandet oder
- d) der Form- oder Verfahrensmangel ist gegenüber der Stadt Duisburg vorher gerügt und dabei die verletzte Rechtsvorschrift und die Tatsache bezeichnet worden, die den Mangel ergibt.

Duisburg, den 07. November 2011

Sauerland
Oberbürgermeister

Auskunft erteilt:
Herr Keulen
Tel.-Nr.: 0203/738752-00

Einladung zur öffentlichen Sitzung des Verwaltungsrates der Wirtschaftsbetriebe Duisburg - Anstalt des öffentlichen Rechts (WBD-AöR) am Mittwoch, dem 14. Dezember 2011, 15:00 Uhr, im Verwaltungsgebäude der Wirtschaftsbetriebe Duisburg – AöR, Schifferstr. 190, 47059 Duisburg, Zimmer 140

Tagesordnung:

TOP 1

Genehmigung der Niederschrift über die 4. öffentliche Sitzung des Verwaltungsrates der Wirtschaftsbetriebe Duisburg - Anstalt des öffentlichen Rechts am 07.07.2011

TOP 2

5. Änderung der Satzung der Wirtschaftsbetriebe Duisburg - AöR über die Straßenreinigung und die Erhebung von Straßenreinigungsgebühren in der Stadt Duisburg
- 2. Lesung –
(Vorlage 73/2011)

TOP 3

4. Änderung der Satzung der WBD-AöR über die Abfallentsorgung in der Stadt Duisburg
- 2. Lesung -
(Vorlage 74/2011)

TOP 4

3. Änderung der Satzung der Wirtschaftsbetriebe Duisburg – AöR über die Erhebung von Gebühren für die Abfallentsorgung in der Stadt Duisburg
- 2. Lesung -
(Vorlage 75/2011)

TOP 5

4. Änderung der Satzung der Wirtschaftsbetriebe Duisburg - AöR über die Abwasserbeseitigung in der Stadt Duisburg
- 2. Lesung –
(Vorlage 76/2011)

TOP 6

4. Änderung der Satzung der Wirtschaftsbetriebe Duisburg – AöR über die Erhebung von Abwasserbeseitigungsgebühren, Abwasserabgabengebühren, Entgelten für die Abfuhr von Schlamm und Abwasser aus privaten Abwasserbehandlungsanlagen sowie über den Kostenersatz für die Herstellung von Grundstücksanschlüssen
- 2. Lesung -
(Vorlage 72/2011)

Duisburg, den 14. November 2011

Dr. Greulich
Stadtdirektor
Vorsitzender des Verwaltungsrates

Bekanntmachung der Satzung über die 1. Verlängerung der Veränderungssperre Nr. 93 der Stadt Duisburg in Duisburg-Walsum für einen Bereich westlich und östlich der Friedrich-Ebert-Straße zwischen Dr.-Wilhelm-Roelen-Straße und Sternstraße vom 10.11.2011

Der Rat der Stadt Duisburg hat in seiner Sitzung am 17.10.2011 für einen Bereich westlich und östlich der Friedrich-Ebert-Straße zwischen Dr.-Wilhelm-Roelen-Straße und Sternstraße die Verlängerung der Veränderungssperre um ein Jahr nach § 17 (1) Satz 3 Baugesetzbuch (BauGB) beschlossen.

Die Satzung hat folgenden Wortlaut:
„Satzung über die 1. Verlängerung der Veränderungssperre Nr. 93 –Walsum– vom 10.11.2011.

Der Rat hat in seiner Sitzung am 17.10.2011 die nachfolgende Satzung beschlossen.

Die Satzung beruht auf:

1. §§ 14 und 16 Baugesetzbuch (BauGB) in der Fassung der Bekanntmachung vom 23.09.2004 (BGBl. I S. 2414), zuletzt geändert durch Artikel 4 des Gesetzes vom 31.07.2009 (BGBl. I S. 2585) und

2. § 7 Gemeindeordnung für das Land Nordrhein-Westfalen (GO NRW) in der Fassung der Bekanntmachung vom 14.07.1994 (GV. NRW. S. 666), zuletzt geändert durch Gesetz vom 24.05.2011 (GV. NRW. S. 270, 271).

§ 1

Die Geltungsdauer der Veränderungssperre Nr. 93 –Walsum–, bekannt gemacht im Amtsblatt der Stadt Duisburg vom 15.11.2010, wird um ein Jahr verlängert.

§ 2

Diese Satzung tritt mit dem Tage der Bekanntmachung in Kraft. Sie tritt außer Kraft, sobald und soweit für ihren Geltungsbereich der Bebauungsplan Nr. 942 1. Änderung – Walsum – in Kraft tritt, spätestens jedoch nach Ablauf von einem Jahr.“

Vorstehende Satzung wird hiermit gemäß § 16 Abs. 2 BauGB öffentlich bekannt gemacht.

Über den Inhalt der Veränderungssperre wird auf Verlangen Auskunft gegeben.

Gleichzeitig wird

1. gemäß § 18 Abs. 3 Satz 2 BauGB,
2. gemäß § 215 Abs. 2 BauGB und
3. gemäß § 7 Abs. 6 Gemeindeordnung Nordrhein-Westfalen (GO NRW)

auf Folgendes hingewiesen:

1. Sind aufgrund dieser Veränderungssperre die in § 18 Abs. 1 Satz 1 BauGB bezeichneten Vermögensnachteile, insbesondere nach mehr als vierjähriger Dauer der Veränderungssperre, eingetreten, kann der Entschädigungsberechtigte Entschädigung verlangen. Er kann die Fälligkeit des Anspruchs dadurch herbeiführen, dass er die Leistung der Entschädigung schriftlich bei dem Entschädigungspflichtigen beantragt.

2. Unbeachtlich werden:

1. eine nach § 214 Abs. 1 Satz 1 Nr. 1 bis 3 BauGB beachtliche Verletzung der dort bezeichneten Verfahrens- und Formvorschriften,
2. eine unter Berücksichtigung des § 214 Abs. 2 BauGB beachtliche Verletzung der Vorschriften über das Verhältnis des Bebauungsplans und des Flächennutzungsplans und
3. nach § 214 Abs. 3 Satz 2 BauGB beachtliche Mängel des Abwägungsvorgangs,

wenn sie nicht innerhalb eines Jahres seit der Bekanntmachung des Flächennutzungsplans oder der Satzung schriftlich gegenüber der Gemeinde unter Darlegung des die Verletzung begründenden Sachverhalts geltend gemacht worden sind.
Satz 1 gilt entsprechend, wenn Fehler nach § 214 Abs. 2 a BauGB beachtlich sind.

3. Die Verletzung von Verfahrens- oder Formvorschriften der Gemeindeordnung für das Land Nordrhein-Westfalen (GO NRW) beim Zustandekommen dieser Satzung kann gemäß § 7 Abs. 6 Satz 1 Gemeindeordnung NRW nach Ablauf eines Jahres seit dieser Bekanntmachung nicht mehr geltend gemacht werden, es sei denn

- a) eine vorgeschriebene Genehmigung fehlt oder ein vorgeschriebenes Anzeigeverfahren wurde nicht durchgeführt,
- b) die Satzung ist nicht ordnungsgemäß öffentlich bekannt gemacht worden,
- c) der Oberbürgermeister hat den Satzungsbeschluss vorher beanstandet oder

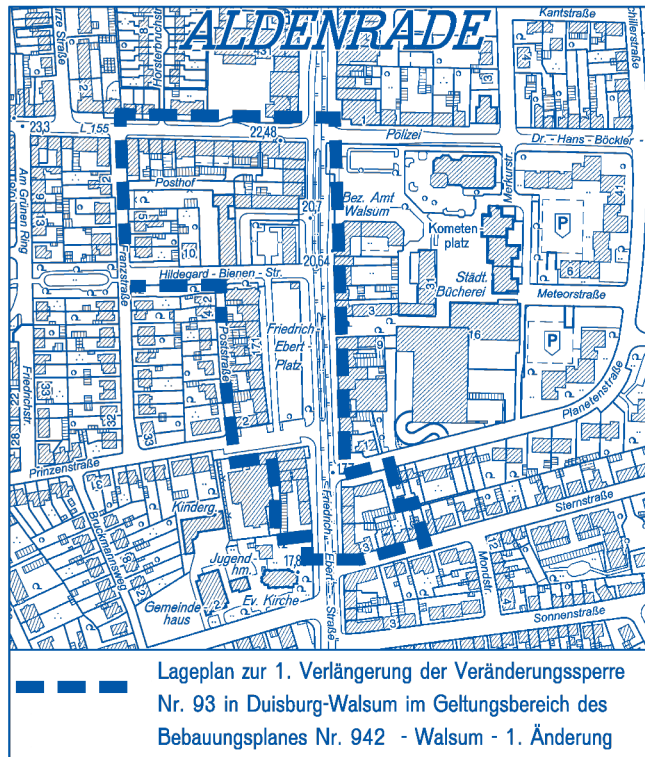
d) der Form- oder Verfahrensmangel ist gegenüber der Stadt Duisburg vorher gerügt und dabei die verletzte Rechtsvorschrift und die Tatsache bezeichnet worden, die den Mangel ergibt.

Duisburg, den 10. November 2011

Der Oberbürgermeister
In Vertretung

Dr. Greulich
Stadtdirektor

Auskunft erteilt:
Herr Faßbender
Tel.-Nr.: 0203/283-6488



Beteiligung der Öffentlichkeit an der Bauleitplanung gemäß § 3 Abs. 1 Satz 1 Baugesetzbuch (BauGB) zugleich als Unterrichtung der Einwohnerinnen und Einwohner gemäß § 23 Gemeindeordnung Nordrhein-Westfalen (GO NRW)

Am 08.12.2011 um 18:00 Uhr im Rathaus Duisburg, Burgplatz 19 in 47051 Duisburg, Ratssitzungssaal (Raum 100) wird der nachstehend aufgeführte Planentwurf interessierten Bürgerinnen und Bürgern in einer öffentlichen Sitzung der Bezirksvertretung Mitte vorgestellt.

Plan Nr. und Bezeichnung:

- a) **Bebauungsplan Nr. 1134 – Hochfeld – „Ringlokschuppen“ für einen Bereich südlich der Heerstraße zwischen Krummenhakstraße, Düsseldorfer Straße, Paul-Esch-Straße und der Güterbahnstrecke Abzweig Duisburg-Hochfeld-Süd – Duisburg Hauptbahnhof**
- b) **Flächennutzungsplan-Änderung Nr. 5.50 – Hochfeld – für einen Bereich der ehemaligen Transcontainer-Umschlaganlage südlich der Heerstraße zwischen Krummenhakstraße und Düsseldorfer Straße**

Ziel und Zweck des Planentwurfs ist es im Sinne einer flächensparenden Stadtentwicklung über das Instrument des Brachflächenrecycling die Fläche zu einem Gewerbestandort zu entwickeln. Der Planbereich soll somit einer städtebaulich geordneten gewerblichen Nutzung zugeführt werden.

Die Bürgerinnen und Bürger haben anschließend Gelegenheit, sich zu dem Entwurf zu äußern und diesen mit der Verwaltung zu erörtern.

Der erwähnte Planentwurf kann vom 01.12.2011 bis 08.12.2011 – 5 Werktagen vor dem Anhörungstag – im Bezirksamt Mitte, Zimmer 417, Sonnenwall 73 - 75, 47051 Duisburg, montags bis freitags in der Zeit von 8:00 bis 16:00 Uhr und eine

Stunde vor Beginn der öffentlichen Sitzung im Tagungsraum eingesehen werden.

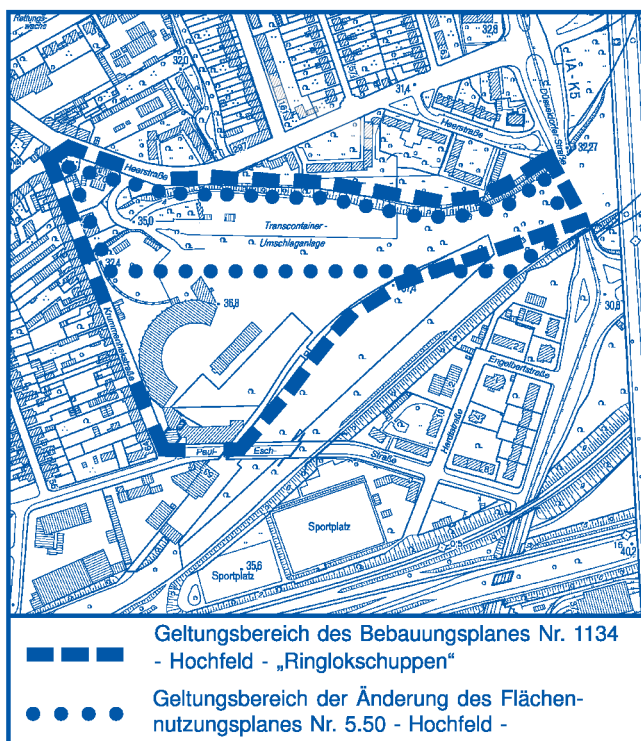
Der Entwurf ist auch im Internet unter der Adresse www.duisburg.de/stadtentwicklung unter „Aktuelles“ oder im Menüpunkt „Planen“ einzusehen.

Duisburg, den 15. November 2011

Der Oberbürgermeister
Im Auftrag

Gruppe

Auskunft erteilt:
Frau Mai
Tel.-Nr.: 0203/283-7477



Beteiligung der Öffentlichkeit an der Bauleitplanung gemäß § 3 Abs. 1 Satz 1 Baugesetzbuch (BauGB) zugleich als Unterrichtung der Einwohnerinnen und Einwohner gemäß § 23 Gemeindeordnung Nordrhein-Westfalen (GO NRW)

Am **15.12.2011 um 18.00 Uhr** in der städtischen Förderschule Dahlingschule, Dahlingstraße 40 in 47229 Duisburg werden die nachstehend aufgeführten Planentwürfe interessierten Bürgerinnen und Bürgern in einer öffentlichen Sitzung der Bezirksvertretung Rheinhausen vorgestellt.

Plan Nummer und Bezeichnung:

- a) **Bebauungsplan Nr. 946 1. Änderung - Rheinhausen - Gewerbepark Hohenbudberg**
- b) **Flächennutzungsplanänderung Nr. 6.46 – Hohenbudberg -**

Ziel und Zweck der Planentwürfe ist: (Kurzfassung)

Das vorhandene Straßen- und Wegenetz einschließlich der Erschließungsbauwerke zu ertüchtigen, die Verkehre zu bündeln, eine den Erfordernissen aller Verkehrsteilnehmer entsprechende Erschließung herzustellen und damit verbunden die Bodennutzung einschließlich der inneren Erschließung planungsrechtlich zu modifizieren.

Die Bürgerinnen und Bürger haben anschließend Gelegenheit, sich zu den Entwürfen zu äußern und diese mit der Verwaltung zu erörtern.

Die erwähnten Planentwürfe können vom 9.12.2011 bis 15.12.2011 – 5 Werktagen vor dem Anhörungstag – im Bezirksamt Rheinhausen, Zimmer 201, Körnerplatz 1, 47226 Duisburg, montags bis mittwochs und freitags in der Zeit von 8:00 bis 16:00 Uhr sowie donnerstags in der Zeit von 8:00 bis 18:00 Uhr und eine Stunde vor Beginn der öffentlichen Sitzung im Tagungsraum eingesehen werden.

Die Entwürfe sind auch im Internet unter der Adresse www.duisburg.de/stadtentwicklung unter „Aktuelles“ oder „Planen“ einzusehen.

Duisburg, den 15. November 2011

Der Oberbürgermeister
Im Auftrag

Grupe

Auskunft erteilt:
Frau Steinbicker
Tel.-Nr.: 0203/283-3623



Geltungsbereich des Bebauungsplanes Nr. 946
 - Rheinhausen - "Gewerbepark Hohenbudberg"
 Von der Änderung betroffene Teilbereiche
 Gleichzeitig Bereich der Flächennutzungsplan-Änderung
 Nr. 6.46 - Hohenbudberg -

Widerspruchsrecht gegen die Erteilung von Melderegisterauskünften in besonderen Fällen

Nach § 35 des Meldegesetzes für das Land Nordrhein-Westfalen vom 16.09.1997 kann jede Einwohnerin und jeder Einwohner der Weitergabe der eigenen Meldedaten durch die Meldebehörde in folgenden Fällen widersprechen:

- bei Anträgen politischer Parteien, Wählergruppen und anderer Träger von Wahlvorschlägen im Zusammenhang mit Parlaments- und Kommunalwahlen
- bei Anträgen im Zusammenhang mit Volksbegehren und Volksentscheiden

Das Widerspruchsrecht haben alle Personen ab Vollendung des 15. Lebensjahres.

Melderegisterauskunft an Mitglieder parlamentarischer und kommunaler Vertretungskörperschaften sowie an Presse und Rundfunk über Ehe- und Altersjubiläen darf nur nach vorheriger schriftlicher Einwilligung der Betroffenen erteilt werden. Melderegisterauskunft an Adressbuchverlage darf ebenfalls nur nach vorheriger schriftlicher Einwilligung der Betroffenen erteilt werden. Die Einwilligung ist erst nach Vollendung des 18. Lebensjahres möglich.

Nach § 34 Abs. 1 b des Melderechtsrahmengesetzes können Melderegisterauskünfte auch per Internet eingeholt werden. Betroffene haben das Recht, dieser Form der Auskunftserteilung zu widersprechen.

Zuständig für die Entgegennahme des Widerspruchs und der Einwilligung, die jeweils schriftlich eingereicht werden sollten, sind die Bürger-Services in den Bezirksämtern.

Duisburg, den 21. Oktober 2011

Der Oberbürgermeister
Im Auftrag

Bölling
Ltd. Städt. Verwaltungsdirektor

Auskunft erteilt:
Frau Bäcker
Tel.-Nr.: 0203/283-2572

Bekanntmachung der Platzbenennung „Könzgenplatz“ in Duisburg-Röttgersbach

Die Bezirksvertretung Hamborn hat am 08.09.2011 beschlossen, dass die im Bereich des Wohnprojektes „Neues Wohnen am Mattlerbusch“ im Stadtteil Röttgersbach liegende Fläche (siehe anliegenden Lageplan) den Namen „Könzgenplatz“ erhält.

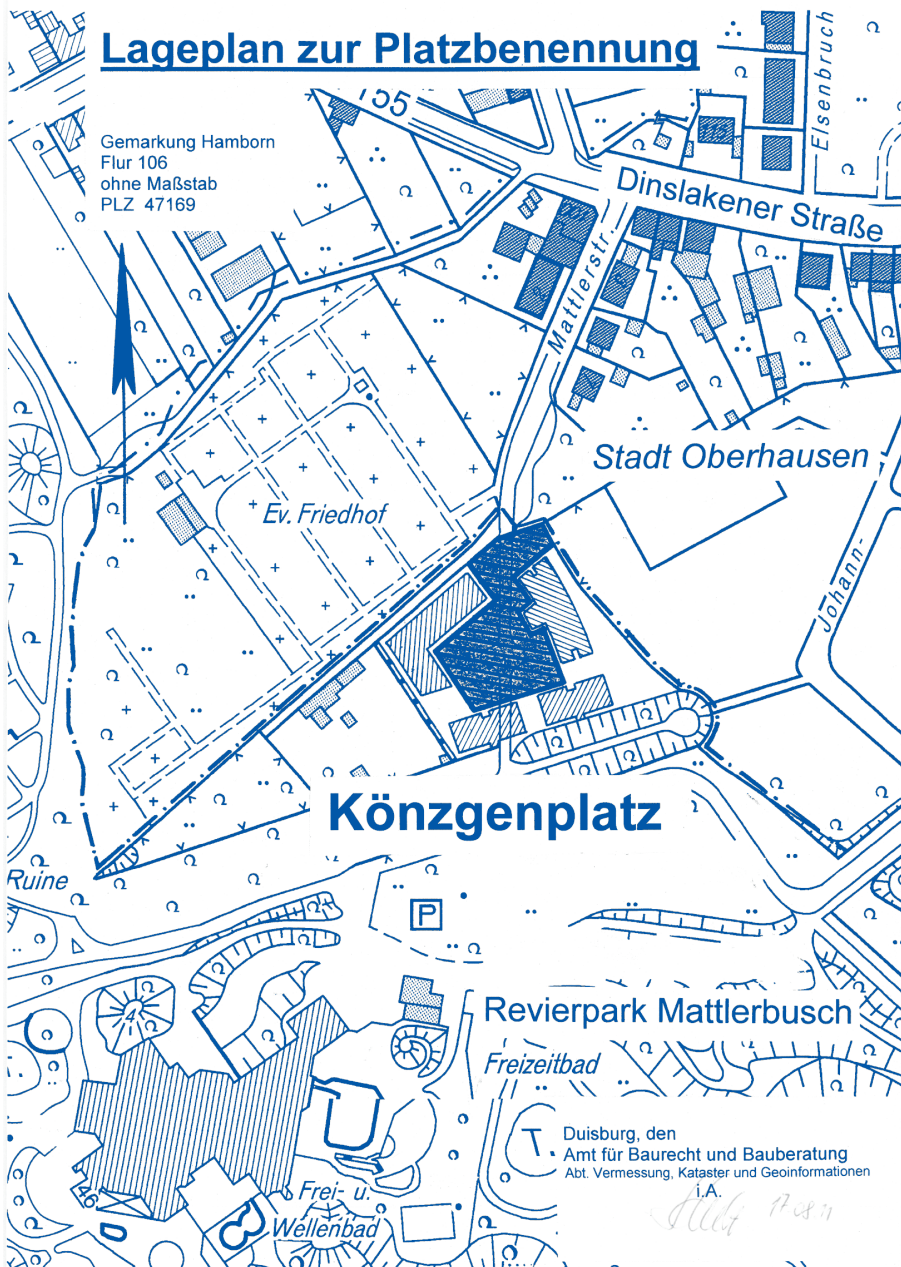
Duisburg, den 10. November 2011

Der Oberbürgermeister
Im Auftrag

Dunkel
Ltd. Städt. Vermessungsdirektor

Auskunft erteilt:
Herr Heib
Tel.-Nr.: 0203/283-6712

Lageplan zur Platzbenennung



Bekanntmachung des Umlegungsausschusses gemäß § 83 des Baugesetzbuches

Der Umlegungsausschuss der Stadt Duisburg hat in seiner Sitzung am 12. Oktober 2011 im Einverständnis mit den Beteiligten einen Beschluss gemäß § 82 des Baugesetzbuches gefasst, durch den die Eigentums-, Besitz- und sonstigen Rechtsverhältnisse an den Grundstücken Goebenstraße und Johann-Schlösserstraße Gemarkung Walsum Flur 59 Flurstücke 1309, 1311, 1313, 1315, 1317, 1319 und 1322, sowie Gemarkung Walsum Flur 59 Flurstücke 1306 und 1307 (VU 3) neu geregelt wurden. Der Beschluss wurde den Beteiligten zugestellt. Er ist seit dem 11. November 2011 unanfechtbar.

Duisburg, den 14. November 2011

Umlegungsausschuss der Stadt Duisburg

Der Geschäftsführer

Bartel

Auskunft erteilt:
Frau Hälker
Tel.-Nr.: 0203/283-4480

Bekanntmachung des Umlegungsausschusses gemäß § 71 des Baugesetzbuches

Der Umlegungsausschuss der Stadt Duisburg hat in seiner Sitzung am 12. Oktober 2011 im Einverständnis mit den Beteiligten einen Beschluss gemäß § 76 des Baugesetzbuches gefasst, durch den die Eigentums-, Besitz- und sonstigen Rechtsverhältnisse an dem Grundstück Gemarkung Beeck Flur 44 Flurstück 89 (U 101/43) vor Aufstellung des Umlegungsplanes neu geregelt wurden. Der Beschluss wurde den Beteiligten zugestellt. Er ist seit dem 17. November 2011 unanfechtbar.

Duisburg, den 17. November 2011

Umlegungsausschuss der Stadt Duisburg

Der Geschäftsführer

Bartel

*Auskunft erteilt:
Frau Hälker
Tel.-Nr.: 0203/283-4480*

Veröffentlichung von vergebenen Aufträgen über 25.000,- EUR zur Ausschreibungsnummer 2011-0351

Art des Auftrags:
Bauleistung

Auftraggeber:
DuisburgSport

Postanschrift/Straße:
Margarethenstr. 17

PLZ:
47053 Duisburg

Ort:
Duisburg

Telefon:
0203/283-4390

Fax:
0203/283-2883

E-Mail:
t.schwend@wb-duisburg.de

Kurzbeschreibung/Auftragsgegenstand:
Durchführung von Schlosserarbeiten

Verfahrensart:
Beschränkte Ausschreibung gem. VOB/A

CPV-Code(s):
98395000-8

Ort der Ausführung:
Schwimmstadion Wedau

Name des beauftragten Unternehmens:
Steckel GmbH

PLZ des beauftragten Unternehmens:
59436

Ort des beauftragten Unternehmens:
Holzwickede

*Auskunft erteilt:
Hr. Schwend
Tel.-Nr.: 0203/283-4390*

Veröffentlichung von vergebenen Aufträgen über 25.000,- EUR zur Ausschreibungsnummer 2011-0215

Art des Auftrags:
Bauleistung

Auftraggeber:
Amt für Stadtentwicklung und Projektmanagement, Amt 61

Postanschrift/Straße:
Friedrich-Albert-Lange-Platz 7

PLZ:
47051

Ort:
Duisburg

Telefon:
0203/283-4052

Fax:
0203/283-2883

E-Mail:
a.reyer@wb-duisburg.de

Kurzbeschreibung/Auftragsgegenstand:
Durchführung von Straßenbauarbeiten

Verfahrensart:
Beschränkte Ausschreibung gem. VOB/A

CPV-Code(s):
45233120-6

Ort der Ausführung:
Dorfstraße in Duisburg-Rheinhausen

Name des beauftragten Unternehmens:
Scharff GmbH & Co. KG

PLZ des beauftragten Unternehmens:
47441

Ort des beauftragten Unternehmens:
Moers

Auskunft erteilt:
Hr. Reyer
Tel.-Nr.: 0203/283-4052

Veröffentlichung von vergebenen Aufträgen über 25.000,- EUR zur Ausschreibungsnummer 2011-0253

Art des Auftrags:
Bauleistung

Auftraggeber:
Amt für Stadtentwicklung und Projektmanagement, Amt 61

Postanschrift/Straße:
Friedrich-Albert-Lange-Platz 7

PLZ:
47051

Ort:
Duisburg

Telefon:
0203/283-4052

Fax:
0203/283-2883

E-Mail:
a.reyer@wb-duisburg.de

Kurzbeschreibung/Auftragsgegenstand:
Durchführung von Straßenbauarbeiten

Verfahrensart:
Beschränkte Ausschreibung gem. VOB/A

CPV-Code(s):
45233120-6

Ort der Ausführung:
Aldenrader Straße in Duisburg-Fahrn

Name des beauftragten Unternehmens:
Tummes GmbH & Co. KG

PLZ des beauftragten Unternehmens:
47443

Ort des beauftragten Unternehmens:
Moers

Auskunft erteilt:
Hr. Reyer
Tel.-Nr.: 0203/283-4052

Veröffentlichung von vergebenen Aufträgen über 25.000,- EUR zur Ausschreibungsnummer 2011-0254

Art des Auftrags:
Bauleistung

Auftraggeber:
Amt für Umwelt und Grün

Postanschrift/Straße:
Friedrich-Wilhelm-Str. 96

PLZ:
47051

Ort:
Duisburg

Telefon:
0203/283-6486

Fax:
0203/283-3726

E-Mail:
m.evertz@stadt-duisburg.de

Kurzbeschreibung/Auftragsgegenstand:
Landschaftsgärtnerische Arbeiten, Wegesanierung

Verfahrensart:
Beschränkte Ausschreibung gem. VOB/A

CPV-Code(s):
45112700-2

Ort der Ausführung:
Grünanlage Kruppsee in DU-Rheinhausen

Name des beauftragten Unternehmens:
Terra Verde GmbH

PLZ des beauftragten Unternehmens:
46238

Ort des beauftragten Unternehmens:
Bottrop

Auskunft erteilt:
Herr Evertz
Tel.-Nr.: 0203/283-6486

Veröffentlichung von vergebenen Aufträgen über 25.000,- EUR zur Ausschreibungsnummer 2011-0288

Art des Auftrags:
Bauleistung

Auftraggeber:
Amt für Umwelt und Grün

Postanschrift/Straße:
Friedrich-Wilhelm-Str. 96

PLZ:
47049

Ort:
Duisburg

Telefon:
0203/283-6486

Fax:
0203/283-3726

E-Mail:
m.evertz@stadt-duisburg.de

Kurzbeschreibung/Auftragsgegenstand:
Herstellung und Aufstellung von Ausstattungselementen und Pflanzkübeln

Verfahrensart:
Beschränkte Ausschreibung gem. VOB/A

CPV-Code(s):
45223210-1

Ort der Ausführung:
Pflanzfläche Landfermannstraße
Duisburg-Mitte

Name des beauftragten Unternehmens:
Adolf Wefers

PLZ des beauftragten Unternehmens:
47229

Ort des beauftragten Unternehmens:
Duisburg

Auskunft erteilt:
H. Evertz
Tel.-Nr.: 0203/283-6486

Veröffentlichung von vergebenen Aufträgen über 25.000,- EUR zur Ausschreibungsnummer 2011-0350

Art des Auftrags:
Bauleistung

Auftraggeber:
DuisburgSport

Postanschrift/Straße:
Margarethenstr. 17

PLZ:
47053 Duisburg

Ort:
Duisburg

Telefon:
0203/283-4390

Fax:
0203/283-2883

E-Mail:
t.schwend@wb-duisburg.de

Kurzbeschreibung/Auftragsgegenstand:
Durchführung von Dachdeckerarbeiten

Verfahrensart:
Beschränkte Ausschreibung gem. VOB/A

CPV-Code(s):
45261210-9

Ort der Ausführung:
Schwimmstadion Wedau

Name des beauftragten Unternehmens:
Heidemanns & Sohn GmbH

PLZ des beauftragten Unternehmens:
47057

Ort des beauftragten Unternehmens:
Duisburg

Auskunft erteilt:
Hr. Schwend
Tel.-Nr.: 0203/283-4390

Zustellung durch öffentliche Bekanntmachung

Grundsteuerbescheid ab dem Jahr 2011 vom 15.11.2011

**Steuerpflichtiger: Wenzlawe, Peter
Buchungsstelle: 412-0-039-1
Bisherige Anschrift: Hüttenberger Weg 24, 84503 Altötting**

Hiermit wird der vorstehend bezeichnete Empfänger benachrichtigt, dass der genannte Bescheid

- nicht zugestellt werden konnte, weil der derzeitige Aufenthaltsort nicht zu ermitteln war,
- beim Amt für Rechnungswesen und Steuern Duisburg, Sonnenwall 77/79, 47051 Duisburg, Zimmer 312, werktags, außer sonnabends, in der Zeit von 8.00 Uhr bis 16.00 Uhr zur Aushändigung bereitliegt,
- als zugestellt gilt, wenn seit der Veröffentlichung dieser Benachrichtigung zwei Wochen vergangen sind.

Es wird darauf hingewiesen, dass durch die Zustellung durch öffentliche Bekanntmachung Fristen in Gang gesetzt werden können, nach deren Ablauf Rechtsverluste drohen können.

Die Zustellung durch öffentliche Bekanntmachung erfolgt aufgrund der §§ 1 Abs. 1 und 10 des Verwaltungszustellungsgesetzes für das Land Nordrhein-Westfalen vom 07.03.2006 (GV. NRW S. 94) in Verbindung mit § 4 der Verordnung über die öffentliche Bekanntmachung von kommunalem Ortsrecht vom 26.08.1999 (BekanntmVO) in der jeweils geltenden Fassung.

Duisburg, den 10. November 2011

Der Oberbürgermeister
Im Auftrag

Werkmann

Auskunft erteilt:
Frau Wetzel
Tel.-Nr.: 0203/283-6717

Benachrichtigung über öffentliche Zustellungen gemäß § 10 Verwaltungszustellungsgesetz NRW-LZG NRW

Die an Herrn Hasan Aydogan, zuletzt wohnhaft Bertastr. 14, 47226 Duisburg, gerichteten Mitteilungen, Aktenzeichen 51-33/94 083340, 083341, 083342 und 083343 werden gemäß den §§ 1 Abs. 1 und 10 des Verwaltungszustellungsgesetzes für das Land Nordrhein-Westfalen vom 07.03.2006 (GV.NRW S. 94) in Verbindung mit § 4 der Verordnung über die öffentliche Bekanntmachung von kommunalem Ortsrecht vom 26.08.1999 (BekanntmVO) in der jeweils gültigen Fassung durch öffentliche Bekanntmachung zugestellt.

Eine Zustellung auf andere Weise kann nicht erfolgen, da der derzeitige Aufenthalt des Adressaten nicht bekannt ist.

Die genannten Dokumente liegen beim Jugendamt der Stadt Duisburg, Außenstelle Homberg, Bismarckplatz 1, 47198 Duisburg, Zimmer 207, montags, mittwochs und donnerstags in der Zeit von 8:00 Uhr – 16:00 Uhr zur Aushändigung bereit. Sie gelten als zugestellt, wenn seit der Veröffentlichung dieser Benachrichtigung zwei Wochen vergangen sind.

Es wird darauf hingewiesen, dass durch die Zustellung durch öffentliche Bekanntmachung Fristen in Gang gesetzt werden können, nach deren Ablauf Rechtsverluste drohen können

Duisburg, den 10. November 2011

Der Oberbürgermeister
Im Auftrag

Wolf

Auskunft erteilt:
Frau Wolf
Tel.-Nr.: 0203/283-8428

Benachrichtigung über öffentliche Zustellungen gemäß § 10 Verwaltungszustellungsgesetz NRW- LZG NRW

Der an Herrn Klaudius John, zuletzt wohnhaft Pfingsstr. 13, 47138 Duisburg, gerichtete Mitteilung, Aktenzeichen 38520 wird gemäß den §§ 1 Abs. 1 und 10 des Verwaltungszustellungsgesetzes für das Land Nordrhein-Westfalen vom 07.03.2006 (GV. NRW S. 94) in Verbindung mit § 4 der Verordnung über die öffentliche Bekanntmachung von kommunalem Ortsrecht vom 26.08.1999 (BekanntmVO) in der jeweils gültigen Fassung durch öffentliche Bekanntmachung zugestellt. Eine Zustellung auf andere Weise kann nicht erfolgen, da der derzeitige Aufenthalt des Adressaten nicht bekannt ist.

Das genannte Dokument liegt beim Jugendamt der Stadt Duisburg, Außenstelle Meiderich, Von-der-Mark-Str. 36, 47137 Duisburg, Zimmer 402, montags, mittwochs und donnerstags in der Zeit von 8:00 Uhr – 16:00 Uhr zur Aushändigung bereit. Es gilt als zugestellt, wenn seit der Veröffentlichung dieser Benachrichtigung zwei Wochen vergangen sind.

Es wird darauf hingewiesen, dass durch die Zustellung durch öffentliche Bekanntmachung Fristen in Gang gesetzt werden

können, nach deren Ablauf Rechtsverluste drohen können.

Duisburg, den 09. November 2011

Der Oberbürgermeister
Im Auftrag

Künstler

Auskunft erteilt:
Frau Künstler
Tel.-Nr.: 0203/283-7651

Benachrichtigung über öffentliche Zustellungen gemäß § 10 Verwaltungszustellungsgesetz NRW- LZG NRW

Die an Herrn Mohamad Said, zuletzt wohnhaft Kirchstr. 149, 47198 Duisburg, gerichtete Mitteilung, Aktenzeichen 51-33/94 168693 wird gemäß den §§ 1 Abs. 1 und 10 des Verwaltungszustellungsgesetzes für das Land Nordrhein-Westfalen vom 07.03.2006 (GV.NRW S. 94) in Verbindung mit § 4 der Verordnung über die öffentliche Bekanntmachung von kommunalem Ortsrecht vom 26.08.1999 (BekanntmVO) in der jeweils gültigen Fassung durch öffentliche Bekanntmachung zugestellt.

Eine Zustellung auf andere Weise kann nicht erfolgen, da der derzeitige Aufenthalt des Adressaten nicht bekannt ist.

Das genannte Dokument liegt beim Jugendamt der Stadt Duisburg, Außenstelle Homburg, Bismarckplatz 1, 47198 Duisburg, Zimmer 207, montags, mittwochs und donnerstags in der Zeit von 8:00 Uhr – 16:00 Uhr zur Aushändigung bereit. Es gilt als zugestellt, wenn seit der Veröffentlichung dieser Benachrichtigung zwei Wochen vergangen sind.

Es wird darauf hingewiesen, dass durch die Zustellung durch öffentliche Bekanntmachung Fristen in Gang gesetzt werden können, nach deren Ablauf Rechtsverluste drohen können.

Duisburg, den 11. November 2011

Der Oberbürgermeister
Im Auftrag

Wolf

Auskunft erteilt:
Frau Wolf
Tel.-Nr.: 0203/283-8428

Bekanntmachungen der Sparkasse Duisburg

Die Sparkassenbücher Nr. 3212044568 (alt 112044565) und 3212047470 (alt 112047477) der Sparkasse Duisburg wurden heute für kraftlos erklärt.

Duisburg, den 04. November 2011

Sparkasse Duisburg
Der Vorstand

Auf Veranlassung des Gläubigers sollen die Sparkassenbücher Nr. 3201480633 und 3201480641 der Sparkasse Duisburg für kraftlos erklärt werden. Der Inhaber der Sparkassenbücher wird hiermit aufgefordert, binnen drei Monaten seine Rechte unter Vorlegung der Sparkassenbücher anzumelden, da andernfalls die Sparkassenbücher für kraftlos erklärt werden.

Duisburg, den 04. November 2011

Sparkasse Duisburg
Der Vorstand

Auf Veranlassung des Gläubigers soll das Sparkassenbuch Nr. 3268024480 (alt 168024487) der Sparkasse Duisburg für kraftlos erklärt werden. Der Inhaber des Sparkassenbuches wird hiermit aufgefordert, binnen drei Monaten seine Rechte unter Vorlegung des Sparkassenbuches

anzumelden, da andernfalls das Sparkassenbuch für kraftlos erklärt wird.

Duisburg, den 04. November 2011

Sparkasse Duisburg
Der Vorstand

Die Sparkassenbücher Nr. 3219013756 (alt 119013753) und 3200916140 der Sparkasse Duisburg wurden heute für kraftlos erklärt.

Duisburg, den 08. November 2011

Sparkasse Duisburg
Der Vorstand

Auf Veranlassung des Gläubigers soll das Sparkassenbuch Nr. 3207002050 (alt 107002057) der Sparkasse Duisburg für kraftlos erklärt werden. Der Inhaber des Sparkassenbuches wird hiermit aufgefordert, binnen drei Monaten seine Rechte unter Vorlegung des Sparkassenbuches anzumelden, da andernfalls das Sparkassenbuch für kraftlos erklärt wird.

Duisburg, den 08. November 2011

Sparkasse Duisburg
Der Vorstand

Das Sparkassenbuch Nr. 3200001539 (alt 100001536) der Sparkasse Duisburg wurde heute für kraftlos erklärt.

Duisburg, den 09. November 2011

Sparkasse Duisburg
Der Vorstand

Auf Veranlassung des Gläubigers sollen die Sparkassenbücher Nr. 3201060005 und 3208169981 (alt 108169988) der Sparkasse Duisburg für kraftlos erklärt werden. Der Inhaber der Sparkassenbücher wird hiermit aufgefordert, binnen drei Monaten seine Rechte unter Vorlegung der Sparkassenbücher anzu-

melden, da andernfalls die Sparkassenbücher für kraftlos erklärt werden.

Duisburg, den 09. November 2011

Sparkasse Duisburg
Der Vorstand

Das Sparkassenbuch Nr. 3200376964 der Sparkasse Duisburg wurde heute für kraftlos erklärt.

Duisburg, den 11. November 2011

Sparkasse Duisburg
Der Vorstand

Auf Veranlassung des Gläubigers soll das Sparkassenbuch Nr. 4215182330 (alt 115182339) der Sparkasse Duisburg für kraftlos erklärt werden. Der Inhaber des Sparkassenbuches wird hiermit aufgefordert, binnen drei Monaten seine Rechte unter Vorlegung des Sparkassenbuches anzumelden, da andernfalls das Sparkassenbuch für kraftlos erklärt wird.

Duisburg, den 14. November 2011

Sparkasse Duisburg
Der Vorstand

Bekanntmachung des Jahresabschlusses der Wirtschaftsbetriebe Duisburg – Betriebsführungsgesellschaft mbH gem. § 108 Abs. 2 Nr. 1c GO NW

Der Jahresabschluss für das Geschäftsjahr 2010 wurde mit schriftlichem Gesellschafterbeschluss vom 25. Mai 2011 durch die Alleingeschafterin Duisburger Versorgungs- und Verkehrsgesellschaft mbH festgestellt und wie folgt beschlossen:

Der demnach zum 31.12.2010 ausgewiesene Jahresfehlbetrag in Höhe von -3.101,88 EUR wird auf neue Rechnung vorgetragen. Nach Verrechnung mit dem Verlustvortrag des Vorjahres in Höhe von -9.872,78 EUR ergibt sich ein Verlustvortrag von 12.974,66 EUR.

Jahresabschluss und Lagebericht liegen in der Zeit vom 05. Dezember 2011 bis 01. Januar 2012 in der Konzernzentrale der Duisburger Versorgungs- und Verkehrsgesellschaft mbH, Bungertstraße 27, 47053 Duisburg, unter Vorsprache bei der Information montags bis donnerstags von 8.00 Uhr bis 16.00 Uhr und freitags von 8.00 Uhr bis 14.30 Uhr zur Einsichtnahme aus.

Die mit der Prüfung des Jahresabschlusses und des Lageberichtes beauftragte KPMG Hartkopf + Rentrop Treuhand KG, Köln, hat folgenden Bestätigungsvermerk erteilt:

Bestätigungsvermerk des Abschlussprüfers

An die Wirtschaftsbetriebe Duisburg Betriebsführungsgesellschaft mbH

Wir haben den Jahresabschluss --bestehend aus Bilanz, Gewinn- und Verlustrechnung sowie Anhang-- unter Einbeziehung der Buchführung und den Lagebericht der Wirtschaftsbetriebe Duisburg Betriebsführungsgesellschaft mbH, Duisburg, für das Geschäftsjahr vom 1. Januar bis 31. Dezember 2010 geprüft. Die Buchführung und die Aufstellung von Jahresabschluss und Lagebericht nach den deutschen handelsrechtlichen Vorschriften liegen in der Verantwortung der Geschäftsführung der Gesellschaft. Unsere Aufgabe

ist es, auf der Grundlage der von uns durchgeführten Prüfung eine Beurteilung über den Jahresabschluss unter Einbeziehung der Buchführung und über den Lagebericht abzugeben.

Wir haben unsere Jahresabschlussprüfung nach § 317 HGB unter Beachtung der vom Institut der Wirtschaftsprüfer (IDW) festgestellten deutschen Grundsätze ordnungsmäßiger Abschlussprüfung vorgenommen. Danach ist die Prüfung so zu planen und durchzuführen, dass Unrichtigkeiten und Verstöße, die sich auf die Darstellung des durch den Jahresabschluss unter Beachtung der Grundsätze ordnungsmäßiger Buchführung und durch den Lagebericht vermittelten Bildes der Vermögens-, Finanz- und Ertragslage wesentlich auswirken, mit hinreichender Sicherheit erkannt werden. Bei der Festlegung der Prüfungshandlungen werden die Kenntnisse über die Geschäftstätigkeit und über das wirtschaftliche und rechtliche Umfeld der Gesellschaft sowie die Erwartungen über mögliche Fehler berücksichtigt. Im Rahmen der Prüfung werden die Wirksamkeit des rechnungslegungsbezogenen internen Kontrollsystems sowie Nachweise für die Angaben in Buchführung, Jahresabschluss und Lagebericht überwiegend auf der Basis von Stichproben beurteilt. Die Prüfung umfasst die Beurteilung der angewandten Bilanzierungsgrundsätze und der wesentlichen Einschätzungen der Geschäftsführung sowie die Würdigung der Gesamtdarstellung des Jahresabschlusses und des Lageberichts. Wir sind der Auffassung, dass unsere Prüfung eine hinreichend sichere Grundlage für unsere Beurteilung bildet.

Unsere Prüfung hat zu keinen Einwendungen geführt.

Nach unserer Beurteilung aufgrund der bei der Prüfung gewonnenen Erkenntnisse entspricht der Jahresabschluss den gesetzlichen Vorschriften und vermittelt unter Beachtung der Grundsätze ordnungsmäßiger Buchführung ein den tatsächlichen Verhältnissen entsprechendes Bild der Vermögens-, Finanz- und Ertragslage der Gesellschaft. Der Lagebericht steht in Einklang mit dem Jahresabschluss,

vermittelt insgesamt ein zutreffendes Bild von der Lage der Gesellschaft und stellt die Chancen und Risiken der zukünftigen Entwicklung zutreffend dar.

Köln, den 21. Februar 2011

KPMG Hartkopf + Rentrop Treuhand KG
Wirtschaftsprüfungsgesellschaft

Hillesheim Jeromin
Wirtschaftsprüfer Wirtschaftsprüfer

Duisburg, den 27. Oktober 2011

**Wirtschaftsbetriebe Duisburg –
Betriebsführungsgesellschaft mbH**
Geschäftsführung

Thomas Patermann

**Bekanntmachung des Jahresab-
schlusses der octeo MULTISERVICES
GmbH gem. § 108 Abs. 2 Nr. 1c
GO NW**

Die Gesellschafterversammlung der octeo MULTISERVICES GmbH hat am 14. April 2011 den Jahresabschluss zum 31. Dezember 2010 festgestellt.

Gemäß Gewinnabführungsvertrag werden 1.113.455,16 EUR an die Duisburger Versorgungs- und Verkehrsgesellschaft mbH als Muttergesellschaft abgeführt.

Jahresabschluss und Lagebericht liegen in der Zeit vom 05. Dezember 2011 bis 01. Januar 2012 in der Konzernzentrale der Duisburger Versorgungs- und Verkehrsgesellschaft mbH, Bungertstraße 27, 47053 Duisburg, unter Vorsprache bei der Information montags bis donnerstags von 8.00 Uhr bis 16.00 Uhr und freitags von 8.00 Uhr bis 14.30 Uhr zur Einsichtnahme aus.

Die mit der Prüfung des Jahresabschlusses und des Lageberichtes beauftragte Wirtschaftsprüfungsgesellschaft PKF Fasselt & Partner hat folgenden Bestätigungsvermerk erteilt:

**Bestätigungsvermerk des Abschluss-
prüfers**

Wir haben den Jahresabschluss - bestehend aus Bilanz, Gewinn- und Verlustrechnung sowie Anhang - unter Einbeziehung der Buchführung und den Lagebericht der octeo MULTISERVICES GmbH für das Geschäftsjahr vom 1. Januar 2010 bis 31. Dezember 2010 geprüft. Die Buchführung und die Aufstellung von Jahresabschluss und Lagebericht nach den deutschen handelsrechtlichen Vorschriften und den ergänzenden Bestimmungen des Gesellschaftsvertrags liegen in der Verantwortung der gesetzlichen Vertreter der Gesellschaft. Unsere Aufgabe ist es, auf der Grundlage der von uns durchgeführten Prüfung eine Beurteilung über den Jahresabschluss unter Einbeziehung der Buchführung und über den Lagebericht abzugeben.

Wir haben unsere Jahresabschlussprüfung nach § 317 HGB unter Beachtung der vom Institut der Wirtschaftsprüfer (IDW) festgestellten deutschen Grundsätze ordnungsmäßiger Abschlussprüfung vorgenommen. Danach ist die Prüfung so zu planen und durchzuführen, dass Unrichtigkeiten und Verstöße, die sich auf die Darstellung des durch den Jahresabschluss unter Beachtung der Grundsätze ordnungsmäßiger Buchführung und durch den Lagebericht vermittelten Bildes der Vermögens-, Finanz- und Ertragslage wesentlich auswirken, mit hinreichender Sicherheit erkannt werden. Bei der Festlegung der Prüfungshandlungen werden die Kenntnisse über die Geschäftstätigkeit und über das wirtschaftliche und rechtliche Umfeld der Gesellschaft sowie die Erwartungen über mögliche Fehler berücksichtigt. Im Rahmen der Prüfung werden die Wirksamkeit des rechnungslegungsbezogenen internen Kontrollsystems sowie Nachweise für die Angaben in Buchführung, Jahresabschluss und Lagebericht überwiegend auf der Basis von Stichproben beurteilt. Die Prüfung umfasst die Beurteilung der angewandten Bilanzierungsgrundsätze und der wesentlichen Einschätzungen der gesetzlichen

Vertreter sowie die Würdigung der Gesamtdarstellung des Jahresabschlusses und des Lageberichts. Wir sind der Auffassung, dass unsere Prüfung eine hinreichend sichere Grundlage für unsere Beurteilung bildet.

Unsere Prüfung hat zu keinen Einwendungen geführt.

Nach unserer Beurteilung aufgrund der bei der Prüfung gewonnenen Erkenntnisse entspricht der Jahresabschluss den gesetzlichen Vorschriften und den ergänzenden Bestimmungen des Gesellschaftsvertrags und vermittelt unter Beachtung der Grundsätze ordnungsmäßiger Buchführung ein den tatsächlichen Verhältnissen entsprechendes Bild der Vermögens-, Finanz- und Ertragslage der Gesellschaft. Der Lagebericht steht in Einklang mit dem Jahresabschluss, vermittelt insgesamt ein zutreffendes Bild von der Lage der Gesellschaft und stellt die Chancen und Risiken der zukünftigen Entwicklung zutreffend dar.

Ohne diese Beurteilung einzuschränken, weisen wir darauf hin, dass im Zeitpunkt der Beendigung der Abschlussprüfung die Erfüllung des § 285 Nr. 17 HGB insofern nicht beurteilt werden konnte, als diese Voraussetzungen ihrer Art nach erst zu einem späteren Zeitpunkt erfüllbar sind. Erst zu einem späteren Zeitpunkt erfüllbar sind die Voraussetzungen des § 285 Nr. 17 letzter Satzteil HGB.

Duisburg, den 25. Februar 2011

PKF FASSELT SCHLAGE
Partnerschaft
Wirtschaftsprüfungsgesellschaft
Steuerberatungsgesellschaft

Dr. Ellerich Owczarzak
Wirtschaftsprüfer Wirtschaftsprüfer

(Der vorstehende Bestätigungsvermerk bezieht sich auf den Jahresabschluss zum 31. Dezember 2010 (Bilanzsumme EUR 6.175.375,51; Jahresergebnis vor Ergebnisabführung EUR 1.113.455,16) und den Lagebericht für das Geschäftsjahr 2010 der octeo MULTISERVICES GmbH, Duisburg.)

Duisburg, den 02. November 2011

octeo MULTISERVICES GmbH

Anton Koller Arnt Schenk

Bekanntmachung der Innenstadt Duisburg Entwicklungsgesellschaft mbH, Philosophenweg 19, 47051 Duisburg

Jahresabschluss zum 31. Dezember 2010

Die Gesellschaft hat
- die Bilanz
- den Anhang

beim elektronischen Bundesanzeiger eingereicht.

Die Gesellschafterversammlung der Innenstadt Duisburg Entwicklungsgesellschaft mbH hat am 27. Juli 2010 den Jahresabschluss zum 31. Dezember 2010 festgestellt und über den Jahresüberschuss wie folgt beschlossen:

Der Jahresüberschuss in Höhe von 21.009,57 € wird auf neue Rechnung vorgetragen.

Jahresabschluss und Lagebericht liegen in der Zeit vom 05. bis zum 16. Dezember 2011 im Verwaltungsgebäude der Innenstadt Duisburg Entwicklungsgesellschaft mbH, Philosophenweg 19, 47051 Duisburg, zur Einsichtnahme aus.

Die mit der Prüfung des Jahresabschlusses und des Lageberichtes beauftragte Wirtschaftsprüfungsgesellschaft Vinken - Görtz - Lange und Partner hat im April 2011 folgenden Bestätigungsvermerk erteilt:

„Wir haben den Jahresabschluss – bestehend aus Bilanz, Gewinn- und Verlustrechnung sowie Anhang - unter Einbeziehung der Buchführung und den Lagebericht der Innenstadt Duisburg Entwicklungsgesellschaft mbH, Duisburg, für das Geschäftsjahr vom 01. Januar 2010 bis 31. Dezember 2010 geprüft. Die Buchführung und die Aufstellung von Jahresabschluss und Lagebericht nach den deutschen handels-

rechtlichen Vorschriften und den ergänzenden Bestimmungen des Gesellschaftsvertrages liegen in der Verantwortung der gesetzlichen Vertreter der Gesellschaft. Unsere Aufgabe ist es, auf der Grundlage der von uns durchgeführten Prüfung eine Beurteilung über den Jahresabschluss unter Einbeziehung der Buchführung und über den Lagebericht abzugeben.

Wir haben unsere Jahresabschlussprüfung nach § 317 HGB unter Beachtung der vom Institut der Wirtschaftsprüfer (IDW) festgestellten deutschen „Grundsätze ordnungsmäßiger Abschlussprüfung“ vorgenommen. Danach ist die Prüfung so zu planen und durchzuführen, dass Unrichtigkeiten und Verstöße, die sich auf die Darstellung des durch den Jahresabschluss unter Beachtung der Grundsätze ordnungsmäßiger Buchführung und durch den Lagebericht vermittelten Bildes der Vermögens-, Finanz- und Ertragslage wesentlich auswirken, mit hinreichender Sicherheit erkannt werden. Bei der Festlegung der Prüfungshandlungen werden die Kenntnisse über die Geschäftstätigkeit und über das wirtschaftliche und rechtliche Umfeld der Gesellschaft sowie die Erwartungen über mögliche Fehler berücksichtigt. Im Rahmen der Prüfung werden die Wirksamkeit des rechnungslegungsbezogenen internen Kontrollsystems sowie Nachweise für die Angaben in Buchführung, Jahresabschluss und Lagebericht überwiegend auf der Basis von Stichproben beurteilt.

Die Prüfung umfasst die Beurteilung der angewandten Bilanzierungsgrundsätze und der wesentlichen Einschätzungen der gesetzlichen Vertreter sowie die Würdigung der Gesamtdarstellung des Jahresabschlusses und des Lageberichts. Wir sind der Auffassung, dass unsere Prüfung eine hinreichend sichere Grundlage für unsere Beurteilung bildet.

Unsere Prüfung hat zu keinen Einwendungen geführt.

Nach unserer Beurteilung aufgrund der bei der Prüfung gewonnenen Erkenntnisse entspricht der Jahresabschluss den gesetzlichen Vorschriften und den ergänzenden Bestimmungen des Gesellschaftsvertrags

und vermittelt unter Beachtung der Grundsätze ordnungsmäßiger Buchführung ein den tatsächlichen Verhältnissen entsprechendes Bild der Vermögens-, Finanz- und Ertragslage der Gesellschaft. Der Lagebericht steht in Einklang mit dem Jahresabschluss, vermittelt insgesamt ein zutreffendes Bild von der Lage der Gesellschaft und stellt die Chancen und Risiken der zukünftigen Entwicklung zutreffend dar.“

Duisburg, den 04. November 2011

Innenstadt Duisburg
Entwicklungsgesellschaft mbH
Die Geschäftsführung

Dr. Ralf Oehmke Wolfgang Rabe

Bekanntmachung des Jahresabschlusses der ThermoPlus WärmeDirekt Service GmbH Duisburg gem. § 108 Abs. 2 Nr. 1c GO NW

Die Gesellschafterversammlung der ThermoPlus WärmeDirektService GmbH hat am 20. Juli 2011 den Jahresabschluss zum 31. Dezember 2010 wie folgt festgestellt.

Von dem zum 31.12.2010 ausgewiesenen Jahresüberschuss in Höhe von 333.653,11 EUR werden 233.653,11 EUR an die Duisburger Versorgungs- und Verkehrsgesellschaft mbH abgeführt, der verbleibende Differenzbetrag in Höhe von 100.000,00 EUR wird in die Gewinnrücklagen eingestellt.

Jahresabschluss und Lagebericht liegen in der Zeit vom 05. Dezember 2011 bis 01. Januar 2012 in der Konzernzentrale der Duisburger Versorgungs- und Verkehrsgesellschaft mbH, Bungertstraße 27, 47053 Duisburg, unter Vorsprache bei der Information montags bis donnerstags von 8.00 Uhr bis 16.00 Uhr und freitags von 8.00 Uhr bis 14.30 Uhr zur Einsichtnahme aus.

Die mit der Prüfung des Jahresabschlusses und des Lageberichtes beauftragte **KPMG Hartkopf + Rentrop Treuhand KG**, Köln, hat folgenden Bestätigungsvermerk erteilt:

Bestätigungsvermerk des Abschlussprüfers

An die ThermoPlus WärmeDirektService GmbH Duisburg

Wir haben den Jahresabschluss --bestehend aus Bilanz, Gewinn- und Verlustrechnung sowie Anhang-- unter Einbeziehung der Buchführung und den Lagebericht der ThermoPlus WärmeDirektService GmbH Duisburg, Duisburg, für das Geschäftsjahr vom 1. Januar bis 31. Dezember 2010 geprüft. Die Buchführung und die Aufstellung von Jahresabschluss und Lagebericht nach den deutschen handelsrechtlichen Vorschriften und den ergänzenden Bestimmungen des Gesellschaftsvertrages liegen in der Verantwortung der Geschäftsführung der Gesellschaft. Unsere Aufgabe ist es, auf der Grundlage der von uns durchgeführten Prüfung eine Beurteilung über den Jahresabschluss unter Einbeziehung der Buchführung und über den Lagebericht abzugeben.

Wir haben unsere Jahresabschlussprüfung nach § 317 HGB unter Beachtung der vom Institut der Wirtschaftsprüfer (IDW) festgestellten deutschen Grundsätze ordnungsmäßiger Abschlussprüfung vorgenommen. Danach ist die Prüfung so zu planen und durchzuführen, dass Unrichtigkeiten und Verstöße, die sich auf die Darstellung des durch den Jahresabschluss unter Beachtung der Grundsätze ordnungsmäßiger Buchführung und durch den Lagebericht vermittelten Bildes der Vermögens-, Finanz- und Ertragslage wesentlich auswirken, mit hinreichender Sicherheit erkannt werden. Bei der Festlegung der Prüfungshandlungen werden die Kenntnisse über die Geschäftstätigkeit und über das wirtschaftliche und rechtliche Umfeld der Gesellschaft sowie die Erwartungen über mögliche Fehler berücksichtigt. Im Rahmen der Prüfung werden die Wirksamkeit des rechnungslegungsbezogenen internen Kontrollsystems sowie Nachweise für die Angaben in Buchführung, Jahresabschluss und Lagebericht überwiegend auf der Basis von Stichproben beurteilt. Die Prüfung umfasst die Beurteilung der angewandten Bilanzierungsgrundsätze und der wesentlichen Einschätzungen der Geschäftsführung so-

wie die Würdigung der Gesamtdarstellung des Jahresabschlusses und des Lageberichts. Wir sind der Auffassung, dass unsere Prüfung eine hinreichend sichere Grundlage für unsere Beurteilung bildet.

Unsere Prüfung hat zu keinen Einwendungen geführt.

Nach unserer Beurteilung aufgrund der bei der Prüfung gewonnenen Erkenntnisse entspricht der Jahresabschluss den gesetzlichen Vorschriften und den ergänzenden Bestimmungen des Gesellschaftsvertrages und vermittelt unter Beachtung der Grundsätze ordnungsmäßiger Buchführung ein den tatsächlichen Verhältnissen entsprechendes Bild der Vermögens-, Finanz- und Ertragslage der ThermoPlus WärmeDirektService GmbH Duisburg. Der Lagebericht steht in Einklang mit dem Jahresabschluss, vermittelt insgesamt ein zutreffendes Bild von der Lage der Gesellschaft und stellt die Chancen und Risiken der zukünftigen Entwicklung zutreffend dar.

Köln, den 17. März 2011

KPMG Hartkopf + Rentrop Treuhand KG
Wirtschaftsprüfungsgesellschaft

Hillesheim Jeromin
Wirtschaftsprüfer Wirtschaftsprüfer

Duisburg, den 28. Oktober 2011

ThermoPlus WärmeDirektService GmbH Duisburg

Die Geschäftsführung

Ramon Proske Peter Felwor

Bekanntmachung des Jahresabschlusses der rhein ruhr partner Gesellschaft für Energiehandel mbH gem. § 108 Abs. 2 Nr. 1c GO NW

Die Gesellschafterversammlung der rhein ruhr partner Gesellschaft für Energiehandel mbH hat am 01. August 2011 den Jahresabschluss zum 31. Dezember 2010 wie folgt festgestellt:

Der Jahresüberschuss in Höhe von 132.145,58 EUR wird in die Gewinnrückstellungen eingestellt.

Jahresabschluss und Lagebericht liegen in der Zeit vom 05. Dezember 2011 bis 01. Januar 2012 in der Konzernzentrale der Duisburger Versorgungs- und Verkehrsgesellschaft mbH, Bungertstraße 27, 47053 Duisburg, unter Vorsprache bei der Information montags bis donnerstags von 8.00 Uhr bis 16.00 Uhr und freitags von 8.00 Uhr bis 14.30 Uhr zur Einsichtnahme aus.

Die mit der Prüfung des Jahresabschlusses und des Lageberichtes beauftragte KPMG Hartkopf + Rentrop Treuhand KG, Köln, hat folgenden Bestätigungsvermerk erteilt:

Bestätigungsvermerk des Abschlussprüfers

An die rhein ruhr partner Gesellschaft für Energiehandel mbH

Wir haben den Jahresabschluss --bestehend aus Bilanz, Gewinn- und Verlustrechnung sowie Anhang-- unter Einbeziehung der Buchführung und den Lagebericht der rhein ruhr partner Gesellschaft für Energiehandel mbH, Duisburg, für das Geschäftsjahr vom 1. Januar bis 31. Dezember 2010 geprüft. Die Buchführung und die Aufstellung von Jahresabschluss und Lagebericht nach den deutschen handelsrechtlichen Vorschriften und den ergänzenden Bestimmungen des Gesellschaftsvertrages liegen in der Verantwortung der Geschäftsführung der Gesellschaft. Unsere Aufgabe ist es, auf der Grundlage der von uns durchgeführten Prüfung eine Beurteilung über den Jahresabschluss unter Ein-

beziehung der Buchführung und über den Lagebericht abzugeben.

Wir haben unsere Jahresabschlussprüfung nach § 317 HGB unter Beachtung der vom Institut der Wirtschaftsprüfer (IDW) festgestellten deutschen Grundsätze ordnungsmäßiger Abschlussprüfung vorgenommen. Danach ist die Prüfung so zu planen und durchzuführen, dass Unrichtigkeiten und Verstöße, die sich auf die Darstellung des durch den Jahresabschluss unter Beachtung der Grundsätze ordnungsmäßiger Buchführung und durch den Lagebericht vermittelten Bildes der Vermögens-, Finanz- und Ertragslage wesentlich auswirken, mit hinreichender Sicherheit erkannt werden. Bei der Festlegung der Prüfungshandlungen werden die Kenntnisse über die Geschäftstätigkeit und über das wirtschaftliche und rechtliche Umfeld der Gesellschaft sowie die Erwartungen über mögliche Fehler berücksichtigt. Im Rahmen der Prüfung werden die Wirksamkeit des rechnungslegungsbezogenen internen Kontrollsystems sowie Nachweise für die Angaben in Buchführung, Jahresabschluss und Lagebericht überwiegend auf der Basis von Stichproben beurteilt. Die Prüfung umfasst die Beurteilung der angewandten Bilanzierungsgrundsätze und der wesentlichen Einschätzungen der Geschäftsführung sowie die Würdigung der Gesamtdarstellung des Jahresabschlusses und des Lageberichts. Wir sind der Auffassung, dass unsere Prüfung eine hinreichend sichere Grundlage für unsere Beurteilung bildet.

Unsere Prüfung hat zu keinen Einwendungen geführt.

Nach unserer Beurteilung aufgrund der bei der Prüfung gewonnenen Erkenntnisse entspricht der Jahresabschluss den gesetzlichen Vorschriften und den ergänzenden Bestimmungen des Gesellschaftsvertrags und vermittelt unter Beachtung der Grundsätze ordnungsmäßiger Buchführung ein den tatsächlichen Verhältnissen entsprechendes Bild der Vermögens-, Finanz- und Ertragslage der rhein ruhr partner Gesellschaft für Energiehandel mbH. Der Lagebericht steht in Einklang mit dem Jahresabschluss, vermittelt insgesamt ein zutreffendes Bild von der Lage

der Gesellschaft und stellt die Chancen und Risiken der zukünftigen Entwicklung zutreffend dar.

Köln, den 10. März 2011

KPMG Hartkopf + Rentrop Treuhand KG
Wirtschaftsprüfungsgesellschaft

Hillesheim Kopp
Wirtschaftsprüfer Wirtschaftsprüfer

Duisburg, den 02. November 2011

rhein ruhr partner Gesellschaft für Energiehandel mbH
Geschäftsführung

Dr. Heinrich Macke

Bekanntmachung des Jahresabschlusses der rhein ruhr partner Gesellschaft für Messdienstleistungen mbH gem. § 108 Abs. 2 Nr. 1c GO NW

Die Gesellschafterversammlung der rhein ruhr partner Gesellschaft für Messdienstleistungen mbH hat am 20. Juli 2011 den Jahresabschluss zum 31. Dezember 2010 wie folgt festgestellt.

Der Jahresüberschuss in Höhe von 208.078,63 EUR wird vollständig in andere Gewinnrücklagen eingestellt.

Jahresabschluss und Lagebericht liegen in der Zeit vom 05. Dezember 2011 bis 01. Januar 2012 in der Konzernzentrale der Duisburger Versorgungs- und Verkehrsgesellschaft mbH, Bungertstraße 27, 47053 Duisburg, unter Vorsprache bei der Information montags bis donnerstags von 8.00 Uhr bis 16.00 Uhr und freitags von 8.00 Uhr bis 14.30 Uhr zur Einsichtnahme aus.

Die mit der Prüfung des Jahresabschlusses und des Lageberichtes beauftragte **KPMG** Hartkopf + Rentrop Treuhand KG, Köln, hat folgenden Bestätigungsvermerk erteilt:

Bestätigungsvermerk des Abschlussprüfers

An die rhein ruhr partner Gesellschaft für Messdienstleistungen mbH

Wir haben den Jahresabschluss --bestehend aus Bilanz, Gewinn- und Verlustrechnung sowie Anhang-- unter Einbeziehung der Buchführung und den Lagebericht der rhein ruhr partner Gesellschaft für Messdienstleistungen mbH, Duisburg, für das Geschäftsjahr vom 1. Januar bis 31. Dezember 2010 geprüft. Die Buchführung und die Aufstellung von Jahresabschluss und Lagebericht nach den deutschen handelsrechtlichen Vorschriften und den ergänzenden Bestimmungen des Gesellschaftsvertrags liegen in der Verantwortung der Geschäftsführung der Gesellschaft. Unsere Aufgabe ist es, auf der Grundlage der von uns durchgeführten Prüfung eine Beurteilung über den Jahresabschluss unter Einbeziehung der Buchführung und über den Lagebericht abzugeben.

Wir haben unsere Jahresabschlussprüfung nach § 317 HGB unter Beachtung der vom Institut der Wirtschaftsprüfer (IDW) festgestellten deutschen Grundsätze ordnungsmäßiger Abschlussprüfung vorgenommen. Danach ist die Prüfung so zu planen und durchzuführen, dass Unrichtigkeiten und Verstöße, die sich auf die Darstellung des durch den Jahresabschluss unter Beachtung der Grundsätze ordnungsmäßiger Buchführung und durch den Lagebericht vermittelten Bildes der Vermögens-, Finanz- und Ertragslage wesentlich auswirken, mit hinreichender Sicherheit erkannt werden. Bei der Festlegung der Prüfungshandlungen werden die Kenntnisse über die Geschäftstätigkeit und über das wirtschaftliche und rechtliche Umfeld der Gesellschaft sowie die Erwartungen über mögliche Fehler berücksichtigt. Im Rahmen der Prüfung werden die Wirksamkeit des rechnungslegungsbezogenen internen Kontrollsystems sowie Nachweise für die Angaben in Buchführung, Jahresabschluss und Lagebericht überwiegend auf der Basis von Stichproben beurteilt. Die Prüfung umfasst die Beurteilung der angewandten Bilanzierungsgrundsätze und der wesent-

lichen Einschätzungen der Geschäftsführung sowie die Würdigung der Gesamtdarstellung des Jahresabschlusses und des Lageberichts. Wir sind der Auffassung, dass unsere Prüfung eine hinreichend sichere Grundlage für unsere Beurteilung bildet.

Unsere Prüfung hat zu keinen Einwendungen geführt.

Nach unserer Beurteilung aufgrund der bei der Prüfung gewonnenen Erkenntnisse entspricht der Jahresabschluss den gesetzlichen Vorschriften und den ergänzenden Bestimmungen des Gesellschaftsvertrags und vermittelt unter Beachtung der Grundsätze ordnungsmäßiger Buchführung ein den tatsächlichen Verhältnissen entsprechendes Bild der Vermögens-, Finanz- und Ertragslage der rhein ruhr Gesellschaft für Messdienstleistungen mbH. Der Lagebericht steht in Einklang mit dem Jahresabschluss, vermittelt insgesamt ein zutreffendes Bild von der Lage der Gesellschaft und stellt die Chancen und Risiken der zukünftigen Entwicklung zutreffend dar.

Köln, den 8. März 2011

KPMG Hartkopf + Rentrop Treuhand KG
Wirtschaftsprüfungsgesellschaft

Hillesheim	Jeromin
Wirtschaftsprüfer	Wirtschaftsprüfer

Duisburg, den 07. November 2011

**rhein ruhr partner Gesellschaft
für Messdienstleistungen mbH**
Geschäftsführung

Sandra Meier

Bekanntmachung des Jahresabschlusses der DU-IT Gesellschaft für Informationstechnologie Duisburg mbH gem. § 108 Abs. 2 Nr. 1c GO NW

Die Gesellschafterversammlung der DU-IT Gesellschaft für Informationstechnologie Duisburg mbH hat am 31.05.2011 den Jahresabschluss zum 31. Dezember 2010 wie folgt festgestellt:

Der Jahresüberschuss in Höhe von 1.641.253,00 EUR wird gemäß geltendem Ergebnisabführungsvertrag an die DVV abgeführt.

Jahresabschluss und Lagebericht liegen in der Zeit vom 05. Dezember 2011 bis 01. Januar 2012 in der Konzernzentrale der Duisburger Versorgungs- und Verkehrsgesellschaft mbH, Bungertstraße 27, 47053 Duisburg, unter Vorsprache bei der Information montags bis donnerstags von 8.00 Uhr bis 16.00 Uhr und freitags von 8.00 Uhr bis 14.30 Uhr zur Einsichtnahme aus.

Die mit der Prüfung des Jahresabschlusses und des Lageberichtes beauftragte **KPMG Hartkopf + Rentrop Treuhand KG**, Köln, hat folgenden Bestätigungsvermerk erteilt:

Bestätigungsvermerk des Abschlussprüfers

An die DU-IT Gesellschaft für Informationstechnologie Duisburg mbH, Duisburg

Wir haben den Jahresabschluss --bestehend aus Bilanz, Gewinn- und Verlustrechnung sowie Anhang-- unter Einbeziehung der Buchführung und den Lagebericht der DU-IT Gesellschaft für Informationstechnologie Duisburg mbH, Duisburg, für das Geschäftsjahr vom 1. Januar bis 31. Dezember 2010 geprüft. Die Buchführung und die Aufstellung von Jahresabschluss und Lagebericht nach den deutschen handelsrechtlichen Vorschriften und den ergänzenden Bestimmungen des Gesellschaftsvertrags liegen in der Verantwortung der Geschäftsführung der Gesellschaft. Unsere Aufgabe ist es, auf der Grundlage der von uns durchgeführten Prüfung eine Beurteilung über den

Jahresabschluss unter Einbeziehung der Buchführung und über den Lagebericht abzugeben.

Wir haben unsere Jahresabschlussprüfung nach § 317 HGB unter Beachtung der vom Institut der Wirtschaftsprüfer (IDW) festgestellten deutschen Grundsätze ordnungsmäßiger Abschlussprüfung vorgenommen. Danach ist die Prüfung so zu planen und durchzuführen, dass Unrichtigkeiten und Verstöße, die sich auf die Darstellung des durch den Jahresabschluss unter Beachtung der Grundsätze ordnungsmäßiger Buchführung und durch den Lagebericht vermittelten Bildes der Vermögens-, Finanz- und Ertragslage wesentlich auswirken, mit hinreichender Sicherheit erkannt werden. Bei der Festlegung der Prüfungshandlungen werden die Kenntnisse über die Geschäftstätigkeit und über das wirtschaftliche und rechtliche Umfeld der Gesellschaft sowie die Erwartungen über mögliche Fehler berücksichtigt. Im Rahmen der Prüfung werden die Wirksamkeit des rechnungslegungsbezogenen internen Kontrollsystems sowie Nachweise für die Angaben in Buchführung, Jahresabschluss und Lagebericht überwiegend auf der Basis von Stichproben beurteilt. Die Prüfung umfasst die Beurteilung der angewandten Bilanzierungsgrundsätze und der wesentlichen Einschätzungen der Geschäftsführung sowie die Würdigung der Gesamtdarstellung des Jahresabschlusses und des Lageberichts. Wir sind der Auffassung, dass unsere Prüfung eine hinreichend sichere Grundlage für unsere Beurteilung bildet. Unsere Prüfung hat zu keinen Einwendungen geführt.

Nach unserer Beurteilung aufgrund der bei der Prüfung gewonnenen Erkenntnisse entspricht der Jahresabschluss den gesetzlichen Vorschriften und den ergänzenden Bestimmungen des Gesellschaftsvertrags und vermittelt unter Beachtung der Grundsätze ordnungsmäßiger Buchführung ein den tatsächlichen Verhältnissen entsprechendes Bild der Vermögens-, Finanz- und Ertragslage der DU-IT Gesellschaft für Informationstechnologie Duisburg mbH, Duisburg. Der Lagebericht steht in Einklang mit dem Jahresabschluss, vermittelt insgesamt ein zutreffendes Bild

von der Lage der Gesellschaft und stellt die Chancen und Risiken der zukünftigen Entwicklung zutreffend dar.

Köln, den 17. März 2011

KPMG Hartkopf + Rentrop Treuhand KG
Wirtschaftsprüfungsgesellschaft

Hillesheim Jeromin
Wirtschaftsprüfer Wirtschaftsprüfer

Duisburg, den 03. November 2011

**DU-IT Gesellschaft für Informations-
technologie Duisburg mbH**
Geschäftsführung

Holger Langenberg Peter Orzol

Bekanntmachung des Jahresabschlusses der PSD Personal-Service Duisburg GmbH gem. § 108 Abs. 2 Nr. 1c GO NW

Der Jahresabschluss wurde mit schriftlichem Gesellschafterbeschluss vom 18. April 2011 durch die Alleingesellschafterin Duisburger Versorgungs- und Verkehrsgesellschaft mbH festgestellt und wie folgt beschlossen:

Gemäß des bestehenden Ergebnisabführungsvertrages mit der Duisburger Versorgungs- und Verkehrsgesellschaft mbH werden 175.022,97 EUR abgeführt. Somit beträgt das Bilanzergebnis der PSD 0,00 EUR.

Jahresabschluss und Lagebericht liegen in der Zeit vom 05. Dezember 2011 bis 01. Januar 2012 in der Konzernzentrale der Duisburger Versorgungs- und Verkehrsgesellschaft mbH, Bungertstraße 27, 47053 Duisburg, unter Vorsprache bei der Information montags bis donnerstags von 8.00 Uhr bis 16.00 Uhr und freitags von 8.00 Uhr bis 14.30 Uhr zur Einsichtnahme aus.

Die mit der Prüfung des Jahresabschlusses und des Lageberichtes beauftragte KPMG Hartkopf + Rentrop Treuhand KG, Köln, hat folgenden Bestätigungsvermerk erteilt:

Bestätigungsvermerk des Abschlussprüfers

An die PSD Personal-Service Duisburg GmbH

Wir haben den Jahresabschluss --bestehend aus Bilanz, Gewinn- und Verlustrechnung sowie Anhang-- unter Einbeziehung der Buchführung und den Lagebericht der PSD Personal-Service Duisburg GmbH, Duisburg, für das Geschäftsjahr vom 1. Januar bis 31. Dezember 2010 geprüft. Die Buchführung und die Aufstellung von Jahresabschluss und Lagebericht nach den deutschen handelsrechtlichen Vorschriften und den ergänzenden Bestimmungen des Gesellschaftsvertrags liegen in der Verantwortung der Geschäftsführung der Gesellschaft. Unsere Aufgabe ist es, auf der Grundlage der von uns durchgeführten Prüfung eine Beurteilung über den Jahresabschluss unter Einbeziehung der Buchführung und über den Lagebericht abzugeben.

Wir haben unsere Jahresabschlussprüfung nach § 317 HGB unter Beachtung der vom Institut der Wirtschaftsprüfer (IDW) festgestellten deutschen Grundsätze ordnungsmäßiger Abschlussprüfung vorgenommen. Danach ist die Prüfung so zu planen und durchzuführen, dass Unrichtigkeiten und Verstöße, die sich auf die Darstellung des durch den Jahresabschluss unter Beachtung der Grundsätze ordnungsmäßiger Buchführung und durch den Lagebericht vermittelten Bildes der Vermögens-, Finanz- und Ertragslage wesentlich auswirken, mit hinreichender Sicherheit erkannt werden. Bei der Festlegung der Prüfungshandlungen werden die Kenntnisse über die Geschäftstätigkeit und über das wirtschaftliche und rechtliche Umfeld der Gesellschaft sowie die Erwartungen über mögliche Fehler berücksichtigt. Im Rahmen der Prüfung werden die Wirksamkeit des rechnungslegungsbezogenen internen Kontrollsystems sowie Nachweise für die Angaben

in Buchführung, Jahresabschluss und Lagebericht überwiegend auf der Basis von Stichproben beurteilt. Die Prüfung umfasst die Beurteilung der angewandten Bilanzierungsgrundsätze und der wesentlichen Einschätzungen der Geschäftsführung sowie die Würdigung der Gesamtdarstellung des Jahresabschlusses und des Lageberichts. Wir sind der Auffassung, dass unsere Prüfung eine hinreichend sichere Grundlage für unsere Beurteilung bildet.

Unsere Prüfung hat zu keinen Einwendungen geführt.

Nach unserer Beurteilung aufgrund der bei der Prüfung gewonnenen Erkenntnisse entspricht der Jahresabschluss den gesetzlichen Vorschriften und den ergänzenden Bestimmungen des Gesellschaftsvertrags und vermittelt unter Beachtung der Grundsätze ordnungsmäßiger Buchführung ein den tatsächlichen Verhältnissen entsprechendes Bild der Vermögens-, Finanz- und Ertragslage der PSD Personal-Service Duisburg GmbH. Der Lagebericht steht in Einklang mit dem Jahresabschluss, vermittelt insgesamt ein zutreffendes Bild von der Lage der Gesellschaft und stellt die Chancen und Risiken der zukünftigen Entwicklung zutreffend dar.

Köln, den 4. März 2011

KPMG Hartkopf + Rentrop Treuhand KG
Wirtschaftsprüfungsgesellschaft

Hillesheim Jeromin
Wirtschaftsprüfer Wirtschaftsprüfer

Duisburg, den 04. November 2011

PSD Personal-Service Duisburg GmbH
Geschäftsführung

Arne Schmitte Dirk Broska

Bekanntmachung des Jahresabschlusses der admito GmbH (vormals KDD Kaufmännische Dienste Duisburg GmbH) gem. § 108 Abs. 2 Nr. 1c GO NW

Die Gesellschafterversammlung der admito GmbH hat am 24.08.2011 den Jahresabschluss zum 31. Dezember 2010 wie folgt festgestellt:

Der erzielte Jahresüberschuss in Höhe von 1.417 TEUR wird aufgrund des bestehenden Ergebnisabführungsvertrages an die DVV ausgeschüttet.

Jahresabschluss und Lagebericht liegen in der Zeit vom 05. Dezember 2011 bis 01. Januar 2012 in der Konzernzentrale der Duisburger Versorgungs- und Verkehrsgesellschaft mbH, Bungertstraße 27, 47053 Duisburg, unter Vorsprache bei der Information montags bis donnerstags von 8.00 Uhr bis 16.00 Uhr und freitags von 8.00 Uhr bis 14.30 Uhr zur Einsichtnahme aus.

Die mit der Prüfung des Jahresabschlusses und des Lageberichtes beauftragte KPMG Hartkopf + Rentrop Treuhand KG, Köln, hat folgenden Bestätigungsvermerk erteilt:

Bestätigungsvermerk des Abschlussprüfers

An die admito GmbH Personal- und Finanzdienstleistungen (bis 31. Dezember 2010: KDD Kaufmännische Dienste Duisburg GmbH)

Wir haben den Jahresabschluss --bestehend aus Bilanz, Gewinn- und Verlustrechnung sowie Anhang-- unter Einbeziehung der Buchführung und den Lagebericht der admito GmbH Personal- und Finanzdienstleistungen, Duisburg, (bis 31. Dezember 2010: KDD Kaufmännische Dienste Duisburg GmbH, Duisburg) für das Geschäftsjahr vom 1. Januar bis 31. Dezember 2010 geprüft. Die Buchführung und die Aufstellung von Jahresabschluss und Lagebericht nach den deutschen handelsrechtlichen Vorschriften und den ergänzenden Bestimmungen des Gesellschaftsvertrages liegen in der Verantwortung der Geschäftsführung der Gesellschaft. Unsere Aufgabe ist es, auf der Grundlage der von

uns durchgeführten Prüfung eine Beurteilung über den Jahresabschluss unter Einbeziehung der Buchführung und über den Lagebericht abzugeben.

Wir haben unsere Jahresabschlussprüfung nach § 317 HGB unter Beachtung der vom Institut der Wirtschaftsprüfer (IDW) festgestellten deutschen Grundsätze ordnungsmäßiger Abschlussprüfung vorgenommen. Danach ist die Prüfung so zu planen und durchzuführen, dass Unrichtigkeiten und Verstöße, die sich auf die Darstellung des durch den Jahresabschluss unter Beachtung der Grundsätze ordnungsmäßiger Buchführung und durch den Lagebericht vermittelten Bildes der Vermögens-, Finanz- und Ertragslage wesentlich auswirken, mit hinreichender Sicherheit erkannt werden. Bei der Festlegung der Prüfungshandlungen werden die Kenntnisse über die Geschäftstätigkeit und über das wirtschaftliche und rechtliche Umfeld der Gesellschaft sowie die Erwartungen über mögliche Fehler berücksichtigt. Im Rahmen der Prüfung werden die Wirksamkeit des rechnungslegungsbezogenen internen Kontrollsystems sowie Nachweise für die Angaben in Buchführung, Jahresabschluss und Lagebericht überwiegend auf der Basis von Stichproben beurteilt. Die Prüfung umfasst die Beurteilung der angewandten Bilanzierungsgrundsätze und der wesentlichen Einschätzungen der Geschäftsführung sowie die Würdigung der Gesamtdarstellung des Jahresabschlusses und des Lageberichts. Wir sind der Auffassung, dass unsere Prüfung eine hinreichend sichere Grundlage für unsere Beurteilung bildet.

Unsere Prüfung hat zu keinen Einwendungen geführt.

Nach unserer Beurteilung aufgrund der bei der Prüfung gewonnenen Erkenntnisse entspricht der Jahresabschluss den gesetzlichen Vorschriften und den ergänzenden Bestimmungen des Gesellschaftsvertrages und vermittelt unter Beachtung der Grundsätze ordnungsmäßiger Buchführung ein den tatsächlichen Verhältnissen entsprechendes Bild der Vermögens-, Finanz- und Ertragslage der Gesellschaft. Der Lagebericht steht in Einklang mit dem Jahresabschluss, vermittelt insgesamt ein zutreffendes Bild von der Lage der Gesell-

schaft und stellt die Chancen und Risiken der zukünftigen Entwicklung zutreffend dar.

Köln, den 6. März 2011

KPMG Hartkopf + Rentrop Treuhand KG
Wirtschaftsprüfungsgesellschaft

Hillesheim Jeromin
Wirtschaftsprüfer Wirtschaftsprüfer

Duisburg, den 08. November 2011

admito GmbH
Geschäftsführung

Dirk Broska Arne Schmitte

Ausschreibungen

Die Wirtschaftsbetriebe Duisburg-AöR schreiben öffentlich aus nach VOB/A

Ausschreibung-Nr. 2011-0416

Durchführung von Straßenbauarbeiten nach Kanalbau in der Richard-Wagner-Straße, Gabrielstraße, Uthmannstraße und Richard-Dehmel-Straße in Duisburg-Neudorf;

Aufbruch: ca. 734 m Rinne aufnehmen, ca. 940 qm bit. Belag <10 cm aufbrechen, ca. 165 cbm verfestigte Schottertragschicht aufbrechen, ca. 70 cbm ungeb. Schottertragschicht aufbrechen, ca. 200 cbm Setzpacklage aufbrechen, ca. 1.450 qm Naturkleinpflaster aufnehmen und lagern, ca. 115 m Bordsteine abfahren; Aufbau: ca. 1.415 qm Frostschuttschicht aus RC d=20cm einbauen, ca. 1.550 qm Naturschottertragschicht d=20cm einbauen, ca. 2.390 qm Naturkleinpflaster einschl. bit. Fugenverguß herstellen, ca. 64 qm Platten und 59 qm Pflaster verlegen;

Randbefestigung: ca. 91 m Bordsteine und ca. 726 m 1-Stein-Rinne herstellen; Entwässerung: ca. 5 cbm Kanalgraben herstellen, ca. 5 m Steinzeugrohre verlegen, ca. 16 Stück Schachtabdeckungen regulieren, ca. 15 Straßenabläufe regulieren, ca. 2 Straßenabläufe setzen; Gewährleistung: 3 % der Bruttoschlussrechnungssumme, Vertragserfüllung: 5 % der Bruttoangebotssumme, Vertragsstrafe: 0,3 % der Bruttoschlussrechnungssumme / Werktag, max. 5 % der Bruttoschlussrechnungssumme

Auskünfte zum Inhalt erteilt:
Herr Teschers, Tel.: 0203/283-5227

Bauzeit: 100 Werktage

Baubeginn: März 2012

Zuschlagsfrist: 50 Werktage

Bitte Ziffern 1-5 der Anmerkungen beachten.

Die Vergabeunterlagen können ab sofort schriftlich (auch per E-Mail) beim **Einkauf und Service Duisburg, Friedrich-Wilhelm-Str. 96 in 47051 Duisburg** angefordert werden.

Der Versand bzw. die Ausgabe erfolgt ab dem **07.12.2011**.

Es wird ein Kostenbeitrag in Höhe von **21,00 EUR** erhoben.

Bei 2-facher Anforderung der Unterlagen verdoppelt sich der Kostenbeitrag. Bei jeder Anforderung oder Abholung ist der von der Post oder Bank quittierte Einzahlungsbeleg, Onlinebanking-Auszug oder ein Verrechnungsscheck beizufügen. Überweisen Sie bitte den Betrag unter Angabe der o. g. Ausschreibungsnummer an die Sparkasse Duisburg, **Kontoinhaber: Einkauf und Service Duisburg**, Konto-Nr. 200130615, BLZ 350 500 00. **Vergabeunterlagen werden nur versandt, wenn der Nachweis über die Einzahlung vorliegt.**

Der eingezahlte Kostenbeitrag wird nicht erstattet.

Eröffnungstermin: 29.12.2011, 9.30 Uhr beim Einkauf und Service Duisburg, Friedrich-Wilhelm-Str. 96, Zimmer 1502, 47051 Duisburg

Der Einkauf und Service Duisburg schreibt öffentlich aus nach VOL/A

Ausschreibung-Nr. 2011-0414

Lieferung, Aufbau und Inbetriebnahme einer digitalen Sprachdokumentationsanlage

Auskünfte zum Inhalt erteilt:
Herr Schlüter, Tel.: 0203/308-2310
Liefertermin: Januar 2012

Zuschlagsfrist: 50 Werktage

Bitte Ziffern 1-2 der Anmerkungen beachten.

Die Vergabeunterlagen können ab sofort schriftlich (auch per E-Mail) beim **Einkauf und Service Duisburg, Friedrich-Wilhelm-Str. 96 in 47051 Duisburg** angefordert werden.

Der Versand bzw. die Ausgabe erfolgt ab dem **07.12.2011**.

Es wird ein Kostenbeitrag in Höhe von **11,00 EUR** erhoben.

Bei jeder Anforderung oder Abholung ist der von der Post oder Bank quittierte Einzahlungsbeleg, Onlinebanking-Auszug oder ein Verrechnungsscheck beizufügen. Überweisen Sie bitte den Betrag unter Angabe der o.g. Ausschreibungsnummer an die Sparkasse Duisburg, **Kontoinhaber: Einkauf und Service Duisburg**, Konto-Nr. 200130615, BLZ 350 500 00.

Verdingungsunterlagen werden nur versandt, wenn der Nachweis über die Einzahlung vorliegt.

Der eingezahlte Kostenbeitrag wird nicht erstattet.

Einreichungstermin: 29.12.2011, 14.00 Uhr beim Einkauf und Service Duisburg, Friedrich-Wilhelm-Str. 96, 47051 Duisburg

Der Einkauf und Service Duisburg schreibt öffentlich aus nach VOL/A

Ausschreibung-Nr. 2011-0422

Lieferung eines LKW mit einem zul. Gesamtgewicht von mind. 5.000 kg und Kofferaufbau mit Ladebordwand in zwei Losen

Auskünfte zum Inhalt erteilt:
Herr Garden, Tel.: 0203/283-2941
Liefertermin:

Der Liefertermin muss verbindlich angegeben werden. Bei einer Verzögerung des Liefertermins um mehr als 1 Monat wird eine Konventionalstrafe in Höhe von 8 % der Auftragssumme je Verzögerungswerktag fällig. Die Konventionalstrafe beträgt max. 5 % der Auftragssumme. Der Auftraggeber behält sich vor, bei einer Lieferverzögerung von mehr als 3 Monaten vom Auftrag zurückzutreten. Zuschlagsfrist: 50 Werktage
Bitte Ziffern 1-2 der Anmerkungen beachten.

Die Vergabeunterlagen können ab sofort schriftlich (auch per E-Mail) beim **Einkauf und Service Duisburg, Friedrich-Wilhelm-Str. 96 in 47051 Duisburg** angefordert werden.

Der Versand bzw. die Ausgabe erfolgt ab dem **07.12.2011**.

Es wird ein Kostenbeitrag in Höhe von **11,00 EUR** erhoben.

Bei jeder Anforderung oder Abholung ist der von der Post oder Bank quittierte Einzahlungsbeleg, Onlinebanking-Auszug oder ein Verrechnungsscheck beizufügen. Überweisen Sie bitte den Betrag unter Angabe der o.g. Ausschreibungsnummer an die Sparkasse Duisburg, **Kontoinhaber: Einkauf und Service Duisburg**, Konto-Nr. 200130615, BLZ 350 500 00.

Verdingungsunterlagen werden nur versandt, wenn der Nachweis über die Einzahlung vorliegt.

Der eingezahlte Kostenbeitrag wird nicht erstattet.

Einreichungstermin: 29.12.2011, 14.00 Uhr beim Einkauf und Service Duisburg, Friedrich-Wilhelm-Str. 96, 47051 Duisburg

Anmerkungen zu den Öffentlichen Ausschreibungen der Stadt Duisburg

1. Angebote sind in deutscher Sprache abzufassen und die Preise in EURO anzubieten. Die Abgabe „Digitaler Angebote“ ist nicht zugelassen.
2. Vergabepflichtstelle bei der Bezirksregierung Düsseldorf, Cecilienallee 2 in 40474 Düsseldorf.
3. Bieter oder ihre Bevollmächtigten können bei der Öffnung der Angebote anwesend sein.
4. Das Leistungsverzeichnis wurde durch die automatisierte Datenverarbeitung erstellt. Der Langtext verbleibt beim Bieter, der Kurztext ist einzureichen.
5. Ausschreibungszeichnungen können nach Vorbestellung beim Reprografiebetrieb Wegmann, Blumenstraße 3, 47057 Duisburg, Telefon: 0203/93684-0 gekauft werden.

Ausschreibung von Leistungen nach VOL im Offenen Verfahren

Folgende Ausschreibung des Einkauf und Service Duisburg im Offenen Verfahren wurde im Supplement zum Amtsblatt der EU bekannt gemacht (Tag der Absendung der Bekanntmachung): 14.11.2011

Ausschreibung-Nr. 2011-0419

Rahmenvertrag über die Lieferung und Montage von naturwissenschaftlichen Einrichtungen für Duisburger Schulen

Weitere Bedingungen zur Ausschreibung entnehmen Sie bitte dem Amtsblatt der Europäischen Union.

Auskünfte zum Inhalt erteilt:
Herr Müller, Tel.: 0203/283-8276
Liefertermin: 01.05.2012 - 30.04.2014
Zuschlagsfrist: 30.04.2012

Die Vergabeunterlagen können ab sofort schriftlich (auch per E-Mail) beim **Einkauf und Service Duisburg, Friedrich-Wilhelm-Str. 96 in 47051 Duisburg** angefordert werden.

Es wird ein Kostenbeitrag in Höhe von **26,50 EUR** erhoben.

Bei jeder Anforderung oder Abholung ist der von der Post oder Bank quittierte Einzahlungsbeleg, Onlinebanking-Auszug oder ein Verrechnungsscheck beizufügen. Überweisen Sie bitte den Betrag unter Angabe der o. g. Ausschreibungsnummer an die Sparkasse Duisburg, Kontoinhaber: **Einkauf und Service Duisburg**, Konto-Nr: 200130615, BLZ 350 500 00. **Verdingungsunterlagen werden nur versandt, wenn der Nachweis über die Einzahlung vorliegt. Der eingezahlte Kostenbeitrag wird nicht erstattet.**

Einreichungstermin: 04.01.2012, 14.00 Uhr beim Einkauf und Service Duisburg, Friedrich-Wilhelm-Str. 96, 47051 Duisburg

Ausschreibung von Leistungen nach VOL im Offenen Verfahren

Folgende Ausschreibung im Offenen Verfahren wurde im Supplement zum Amtsblatt der EU bekannt gemacht (Tag der Absendung der Bekanntmachung): 15.11.2011

Ausschreibung-Nr. 2011-0421

Rahmenvereinbarung über die Durchführung von Transporten und Umzügen im Stadtgebiet Duisburg

Weitere Bedingungen zur Ausschreibung entnehmen Sie bitte dem Amtsblatt der Europäischen Union.

Auskünfte zum Inhalt erteilt:
Frau Brachmann, Tel.: 0203/283-8306
Liefertermin: 01.05.2012 - 30.04.2014
Zuschlagsfrist: 50 Werktage

Die Vergabeunterlagen können ab sofort schriftlich (auch per E-Mail) beim **Einkauf und Service Duisburg, Friedrich-Wilhelm-Str. 96 in 47051 Duisburg** angefordert werden.

Es wird ein Kostenbeitrag in Höhe von **11,00** EUR erhoben.

Bei jeder Anforderung oder Abholung ist der von der Post oder Bank quittierte Einzahlungsbeleg, Onlinebanking-Auszug oder ein Verrechnungsscheck beizufügen. Überweisen Sie bitte den Betrag unter Angabe der o. g. Ausschreibungsnummer an die Sparkasse Duisburg, Kontoinhaber: **Einkauf und Service Duisburg**, Konto-Nr: 200130615, BLZ 350 500 00. **Verdingungsunterlagen werden nur versandt, wenn der Nachweis über die Einzahlung vorliegt. Der eingezahlte Kostenbeitrag wird nicht erstattet.**

Einreichungstermin: 05.01.2012, 14.00 Uhr beim Einkauf und Service Duisburg, Friedrich-Wilhelm-Str. 96, 47051 Duisburg

Teilnahmewettbewerb Nummer: 2011-0409

Die Stadt Duisburg beabsichtigt, im Rahmen eines Verhandlungsverfahrens nach „Öffentlichen Teilnahmewettbewerb“ die Qualitätssicherung der Geotechnik im Zuge der Deichsanierung in Duisburg-Mündelheim zu vergeben.

Auftraggeber:

Amt für Umwelt und Grün
Herr Kesicki
Friedrich-Wilhelm-Straße 96
47049 Duisburg

Auskünfte zum Inhalt erteilt:
Herr Kesicki, Tel.: 0203/283-4310

Es wird ein Kostenbeitrag in Höhe von **4,00** EUR erhoben.
Bei jeder Anforderung oder Abholung ist der von der Post oder Bank quittierte Einzahlungsbeleg, Onlinebanking-Auszug oder ein Verrechnungsscheck beizufügen. Überweisen Sie bitte den Betrag unter Angabe der o. g. Ausschreibungsnummer an die Sparkasse Duisburg, Kontoinhaber: **Einkauf und Service Duisburg**, Konto-Nr: 200130615, BLZ 350 500 00. **Verdingungsunterlagen werden nur versandt, wenn der Nachweis über die Einzahlung vorliegt. Der eingezahlte Kostenbeitrag wird nicht erstattet.**

Frist für die Einreichung von Teilnahmeanträgen endet am:
14.12.2011, 14.00 Uhr

Anschrift , an die die Teilnahmeanträge zu richten sind:

Einkauf und Service Duisburg
Submissionstelle
Friedrich-Wilhelm-Str. 96
47051 Duisburg

Herausgegeben von:
Stadt Duisburg, Der Oberbürgermeister
Zentralverwaltung für Personal und
Organisation
Memelstraße 25-33, 47049 Duisburg
Telefon (02 03) 2 83-36 48
Telefax (02 03) 2 83-2571
E-Mail amtsblatt@stadt-duisburg.de
Jahresbezugspreis 35,00 EUR
Das Amtsblatt erscheint zweimal im Monat
(ohne Sonderausgaben)
Druck: ESD - Einkauf und Service Duisburg

K 6439

Postvertriebsstück
Entgelt bezahlt
Deutsche Post AG

**Das Amtsblatt
für die Stadt Duisburg
kann kostenfrei
im Internet
eingesehen werden.**

**Der Pfad lautet:
www.duisburg.de/amtsblatt**