



Gesetz- und Verordnungsblatt

FÜR DAS LAND NORDRHEIN-WESTFALEN

77. Jahrgang

Ausgegeben zu Düsseldorf am 18. Dezember 2023

Nummer 37

| Glied.- Nr. | Datum | Inhalt | Seite |
|----------------|------------|--|-------|
| 7820 | 05.12.2023 | Zweite Verordnung zur Änderung der Landesdüngeverordnung Nordrhein-Westfalen | 1284 |

Hinweis:

Die Gesetz- und Verordnungsblätter des Landes NRW (GV. NRW.) und die Sammlung aller Gesetze und Verordnungen des Landes NRW (SGV. NRW.) sowie die Ministerialblätter für das Land NRW (MBl. NRW.) und die Sammlung der in Teil I des MBl. NRW. veröffentlichten Erlasse (SMBI. NRW.) stehen im Intranet des Landes NRW (<https://lv.recht.nrw.de>) und im Internet (<https://recht.nrw.de>) zur Verfügung.

7820

**Zweite Verordnung zur Änderung der
Landesdüngerverordnung Nordrhein-Westfalen****Vom 5. Dezember 2023**

Auf Grund des § 13 a Absatz 1 und 3 der Düngerverordnung vom 26. Mai 2017 (BGBl. I S. 1305), der durch Artikel 1 Nummer 11 der Verordnung vom 28. April 2020 (BGBl. I S. 846) eingefügt worden ist, verordnet die Landesregierung:

Artikel 1

Die Landesdüngerverordnung Nordrhein-Westfalen vom 15. November 2022 (GV. NRW. S. 988), die durch Verordnung vom 14. Juni 2023 (GV. NRW. S. 391) geändert worden ist, wird wie folgt geändert:

1. Die Anlage 1 erhält die aus dem Anhang 1 zu dieser Verordnung ersichtliche Fassung.
2. Die Anlage 2 wird wie folgt geändert:
 - a) Die Kartenblätter A 47, B 45, B 47, C 44, D 44, D 51, D 52, E 35, E 37, F 32, G 25, G 29, G 49, H 23, H 50, I 28, I 45, I 46, J 24, J 28, K 24, K 26, K 42, L 33, L 34, L 37, L 38, L 53, M 18, M 22, M 24, M 27, M 40, M 42, M 48, N 29, N 35, N 37, N 42, N 45, N 47, O 7, O 21, O 29, O 46, P 9, P 20, P 22, P 29, Q 7, Q 17, Q 18, R 10, R 22, R 33, R 34, R 46, R 57, S 10, S 34, S 41, S 55, T 13, U 7, U 8, U 38, V 11, V 14, V 20, V 40, W 32, AA 13, AA 41, AB 6, AB 7, AC 6, AD 6, AD 12, AD 28, AF 7, AF 21, AH 9, AJ 6, AJ 15, AO 15, AP 15 erhalten die aus dem Anhang 2 zu dieser Verordnung ersichtliche Fassung.
 - b) Nach dem Kartenblatt O 21 wird das Kartenblatt O 22 aus Anhang 3 eingefügt.

Artikel 2

Diese Verordnung tritt am Tag nach der Verkündung in Kraft.

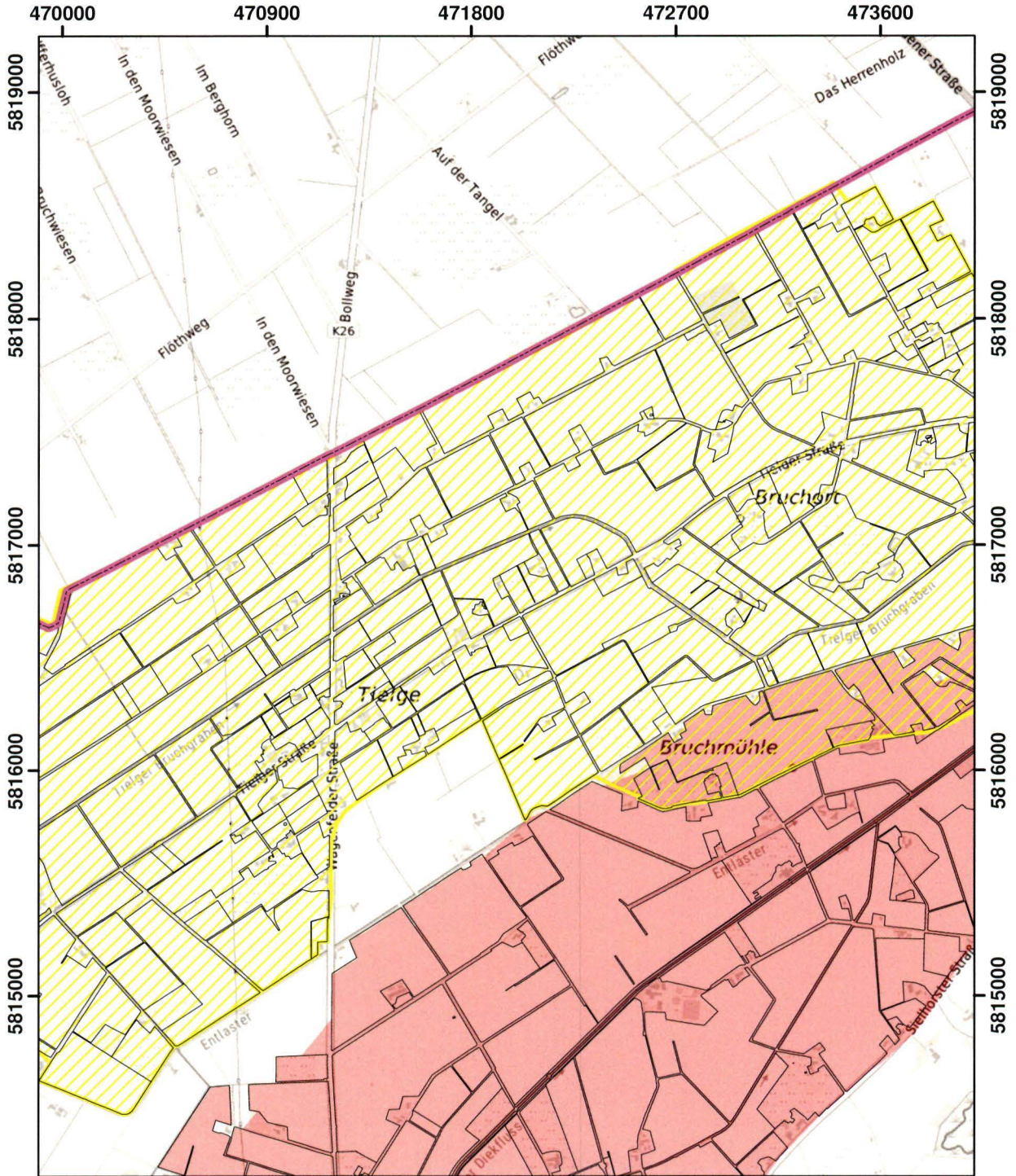
Düsseldorf, den 5. Dezember 2023

Die Landesregierung Nordrhein-Westfalen

Der Ministerpräsident
Hendrik W ü s t

Die Ministerin für
Landwirtschaft und Verbraucherschutz
Silke G o r i ß e n

Anhang 2 zu Artikel 1 Nr. 2



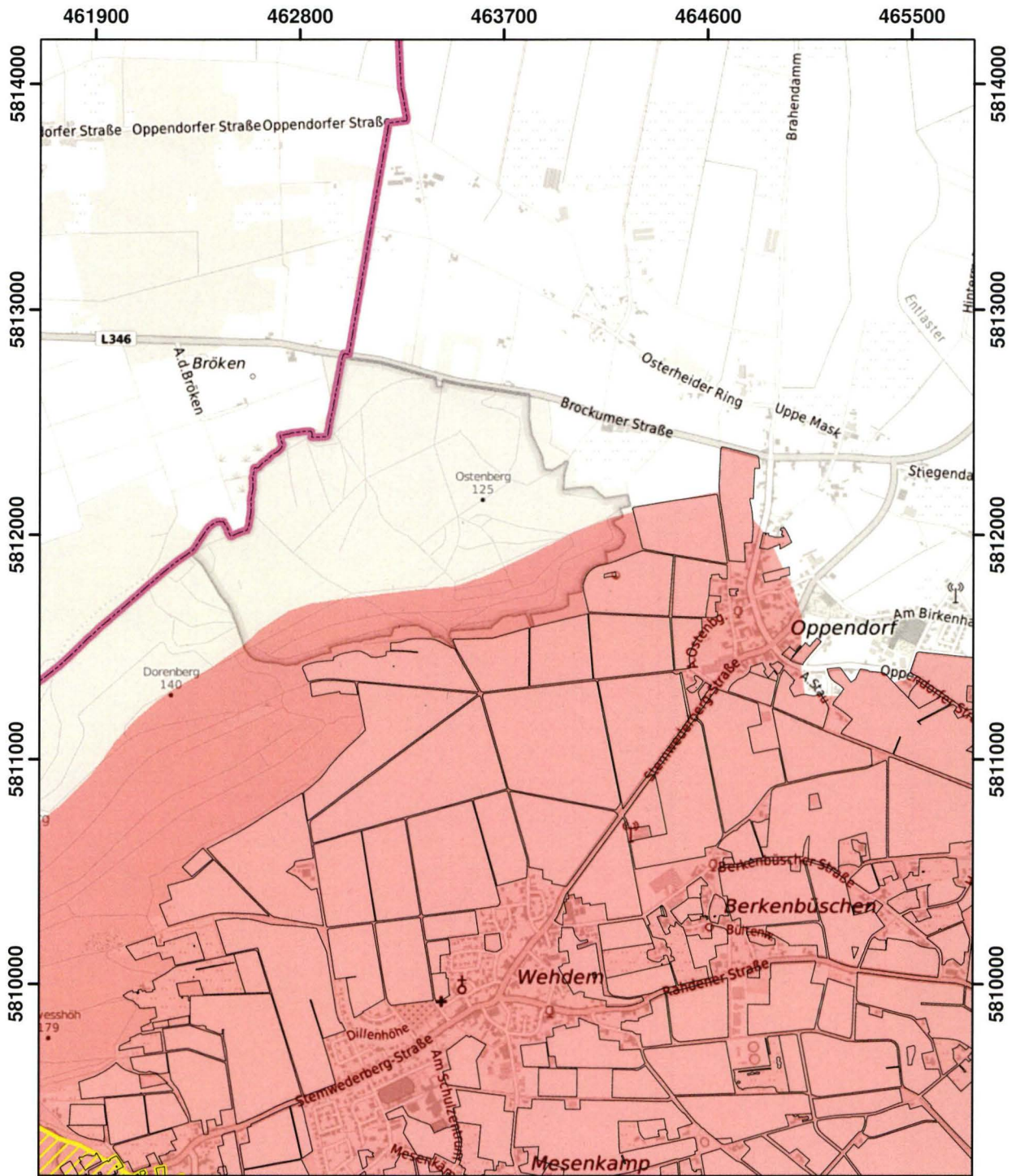
© Land NRW 2023

Mit Nitrat belastete Gebiete und eutrophierte Gebiete nach § 13a DüV, Stand Dezember 2022

- eutrophierte Gebiete nach § 13 AVV GeA
- nitratbelastete Gebiete nach § 7 AVV GeA
- "betroffene Feldblockflächen" in nitratbelasteten/eutrophierten Gebieten
- Staats-, Landesgrenze





0 0,5 1 1,5 Kilometer

| | |
|---|----------------------|
| Blatt: A47 | Erstellt: 10.11.2023 |
| Maßstab: 1:25.000 | |
| Landesamt für Natur, Umwelt und Verbraucherschutz | |
| | |



© Land NRW 2023

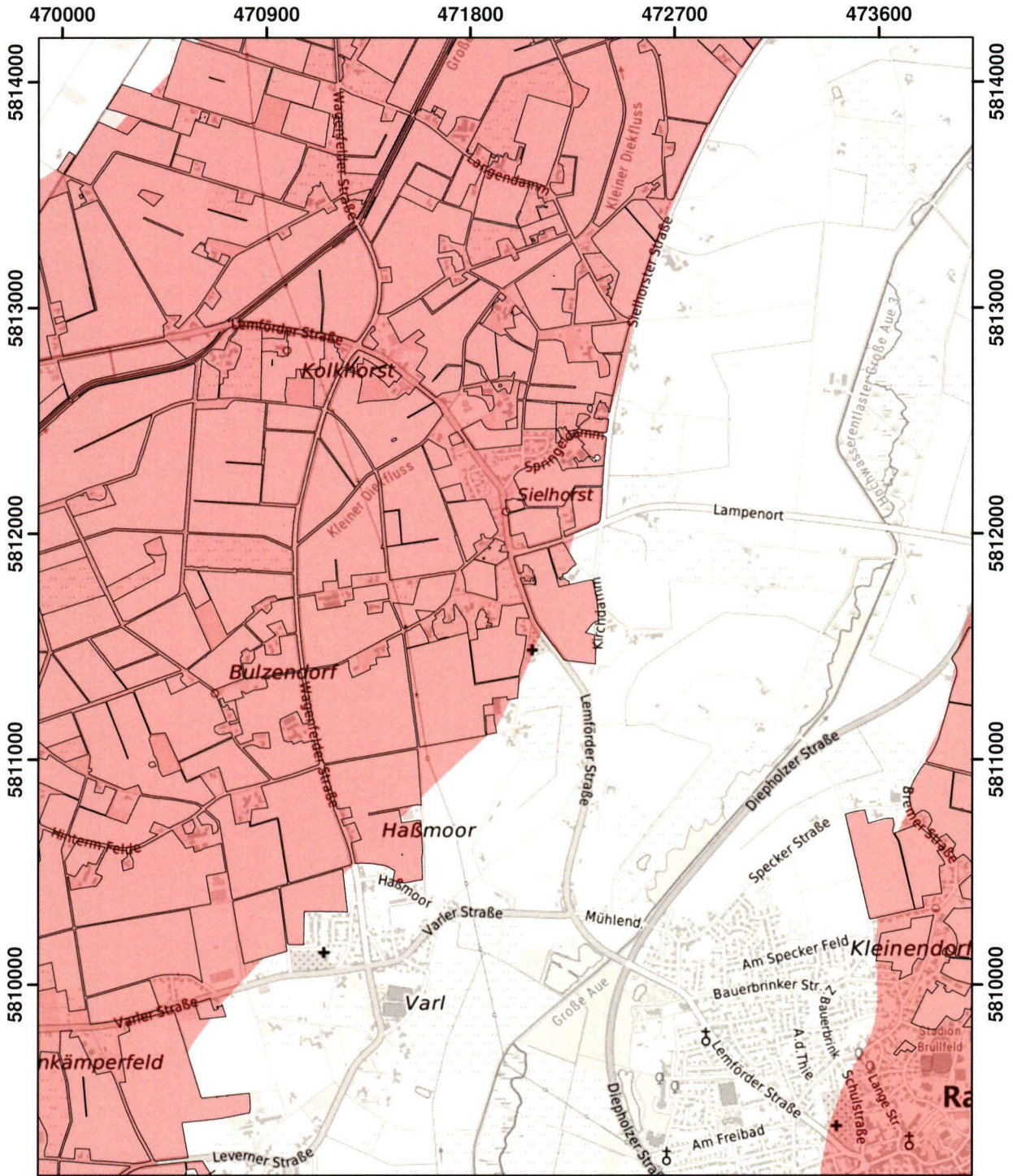
Mit Nitrat belastete Gebiete und eutrophierte Gebiete nach § 13a DüV, Stand Januar 2024

-  eutrophierte Gebiete nach § 13 AVV GeA
-  mit Nitrat belastete Gebiete nach § 7 AVV GeA
-  "betroffene Feldblockflächen" in nitratbelasteten/eutrophierten Gebieten
-  Staats-, Landesgrenze



| | |
|---|----------------------|
| Blatt: B45 | Erstellt: 10.11.2023 |
| Maßstab: 1:25.000 | |
| Landesamt für Natur, Umwelt und Verbraucherschutz | |





© Land NRW 2023

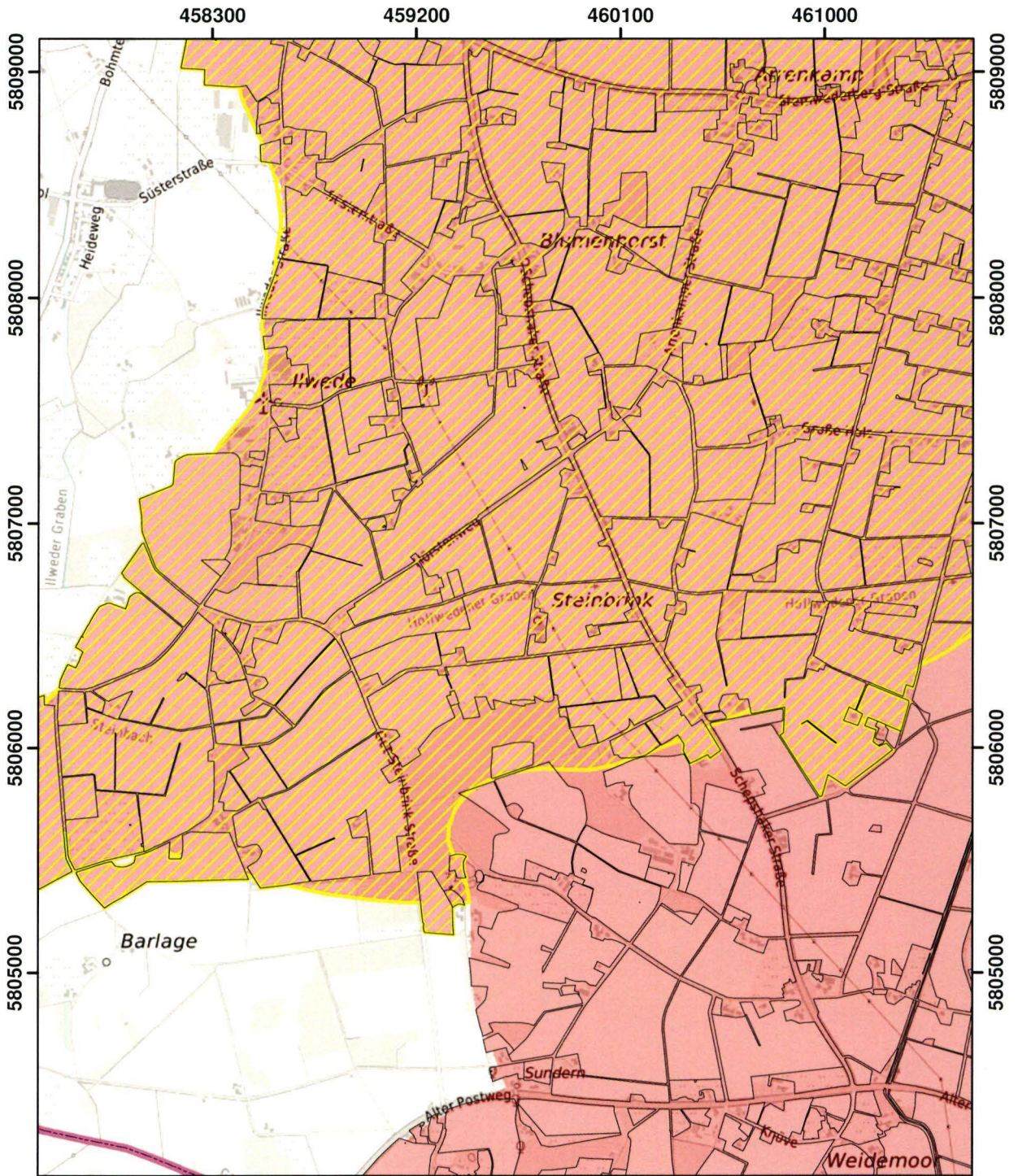
Mit Nitrat belastete Gebiete und eutrophierte Gebiete nach § 13a DüV, Stand Januar 2024

- eutrophierte Gebiete nach § 13 AVV GeA
- mit Nitrat belastete Gebiete nach § 7 AVV GeA
- "betroffene Feldblockflächen" in nitratbelasteten/eutrophierten Gebieten
- Staats-, Landesgrenze







| | |
|---|----------------------|
| Blatt: B47 | Erstellt: 10.11.2023 |
| Maßstab: 1:25.000 | |
| Landesamt für Natur, Umwelt und Verbraucherschutz | |






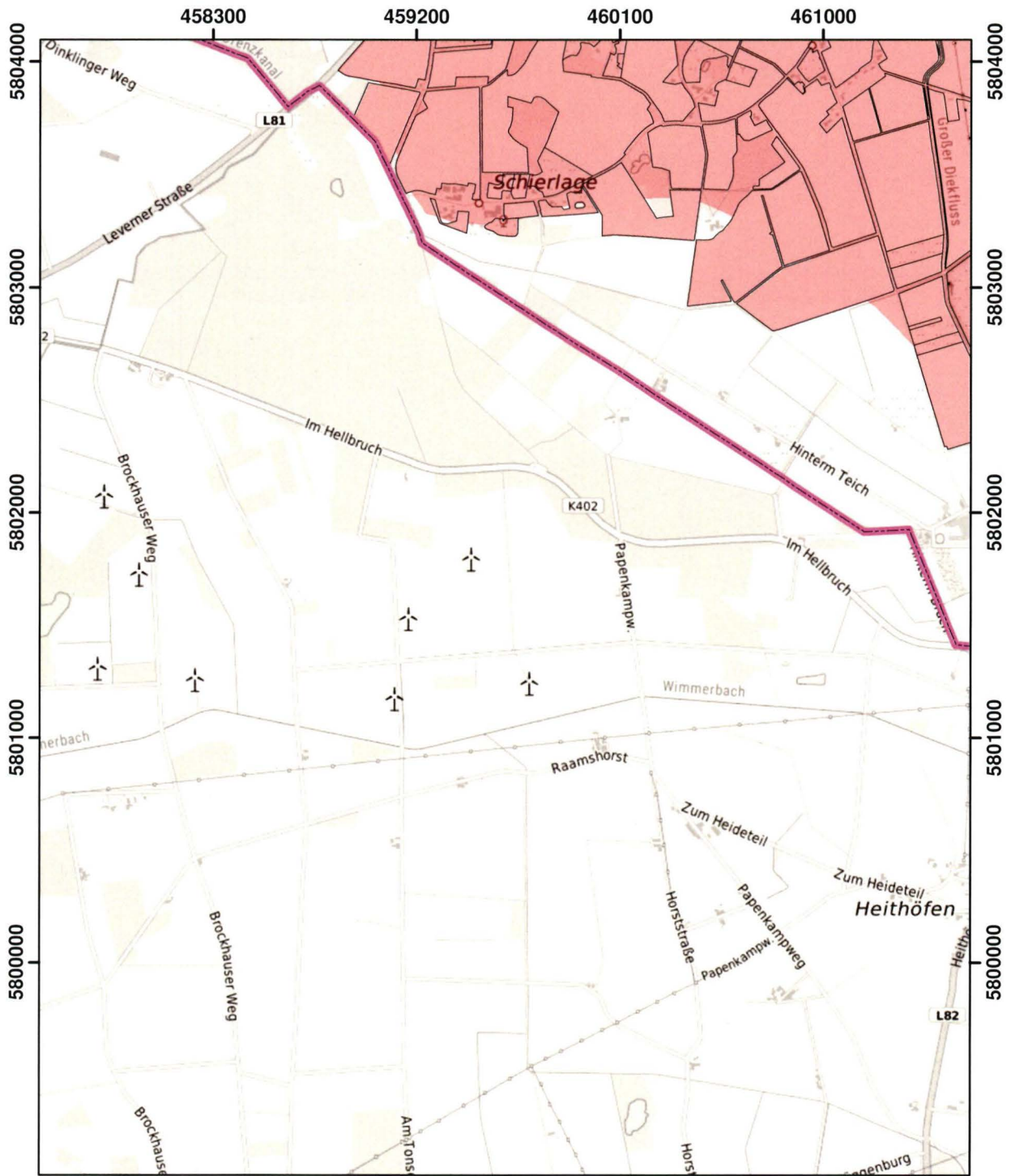
© Land NRW 2023

Mit Nitrat belastete Gebiete und eutrophierte Gebiete nach § 13a DüV, Stand Januar 2024

-  eutrophierte Gebiete nach § 13 AVV GeA
-  mit Nitrat belastete Gebiete nach § 7 AVV GeA
-  "betroffene Feldblockflächen" in nitratbelasteten/eutrophierten Gebieten
-  Staats-, Landesgrenze



| | |
|---|----------------------|
| Blatt: C44 | Erstellt: 10.11.2023 |
| Maßstab: 1:25.000 | |
| Landesamt für Natur, Umwelt und Verbraucherschutz | |
|  | |



© Land NRW 2023

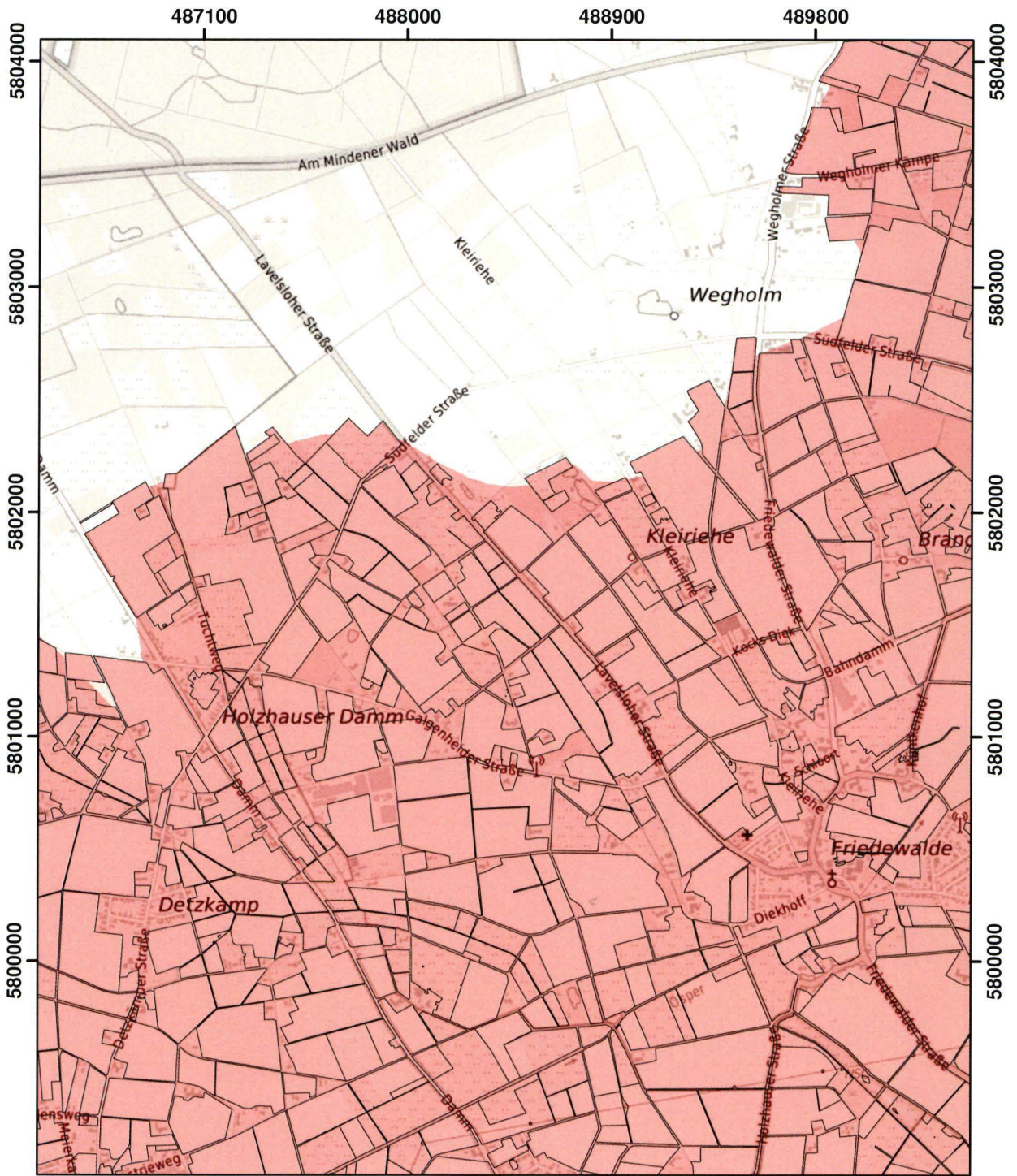
Mit Nitrat belastete Gebiete und eutrophierte Gebiete nach § 13a DüV, Stand Januar 2024

- eutrophierte Gebiete nach § 13 AVV GeA
- mit Nitrat belastete Gebiete nach § 7 AVV GeA
- "betroffene Feldblockflächen" in nitratbelasteten/eutrophierten Gebieten
- Staats-, Landesgrenze







| | |
|---|----------------------|
| Blatt: D44 | Erstellt: 10.11.2023 |
| Maßstab: 1:25.000 | |
| Landesamt für Natur, Umwelt und Verbraucherschutz | |






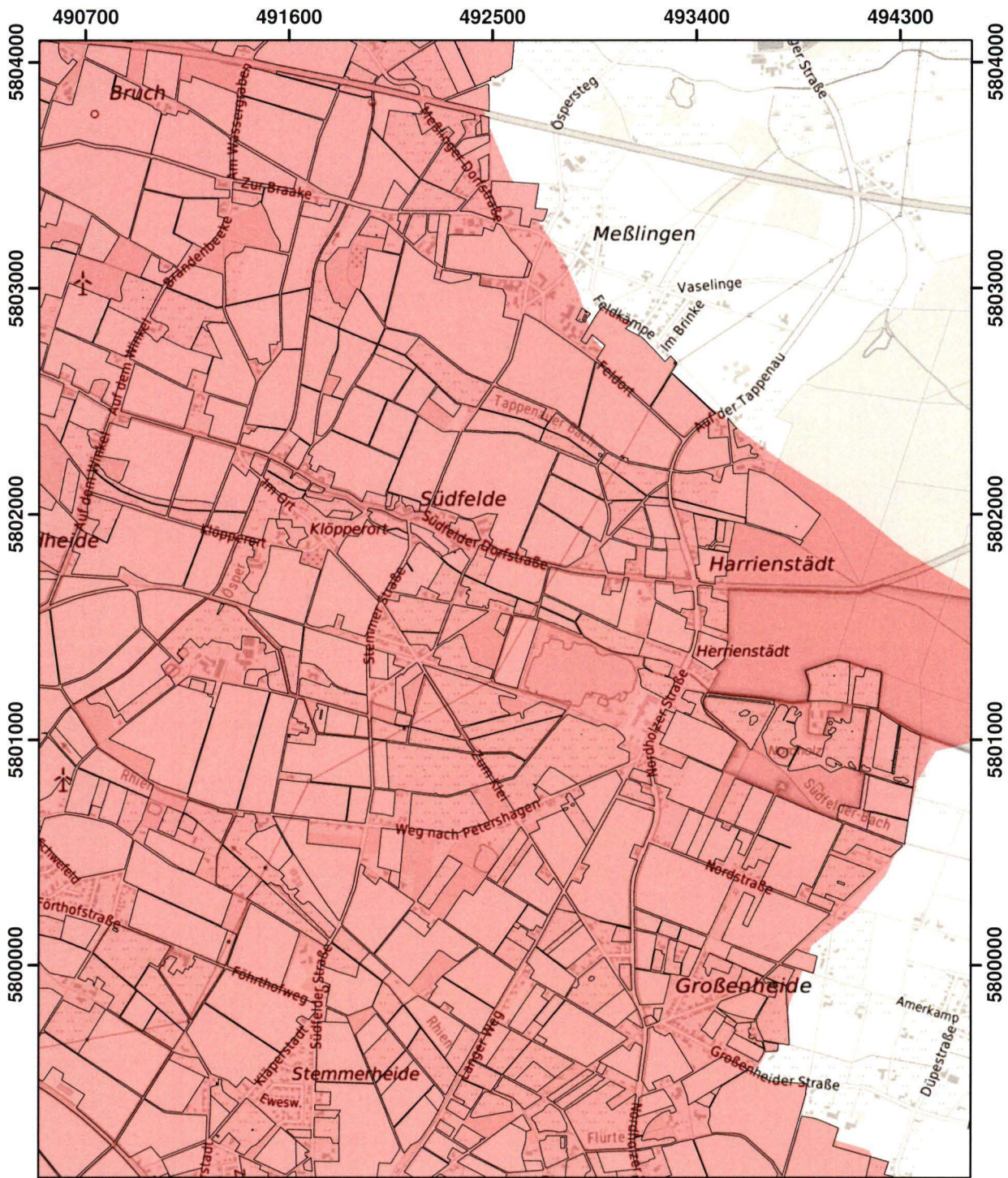
© Land NRW 2023

Mit Nitrat belastete Gebiete und eutrophierte Gebiete nach § 13a DüV, Stand Januar 2024

-  eutrophierte Gebiete nach § 13 AVV GeA
-  mit Nitrat belastete Gebiete nach § 7 AVV GeA
-  "betroffene Feldblockflächen" in nitratbelasteten/eutrophierten Gebieten
-  Staats-, Landesgrenze



| | |
|---|----------------------|
| Blatt: D51 | Erstellt: 10.11.2023 |
| Maßstab: 1:25.000 | |
| Landesamt für Natur, Umwelt und Verbraucherschutz | |
|  | |



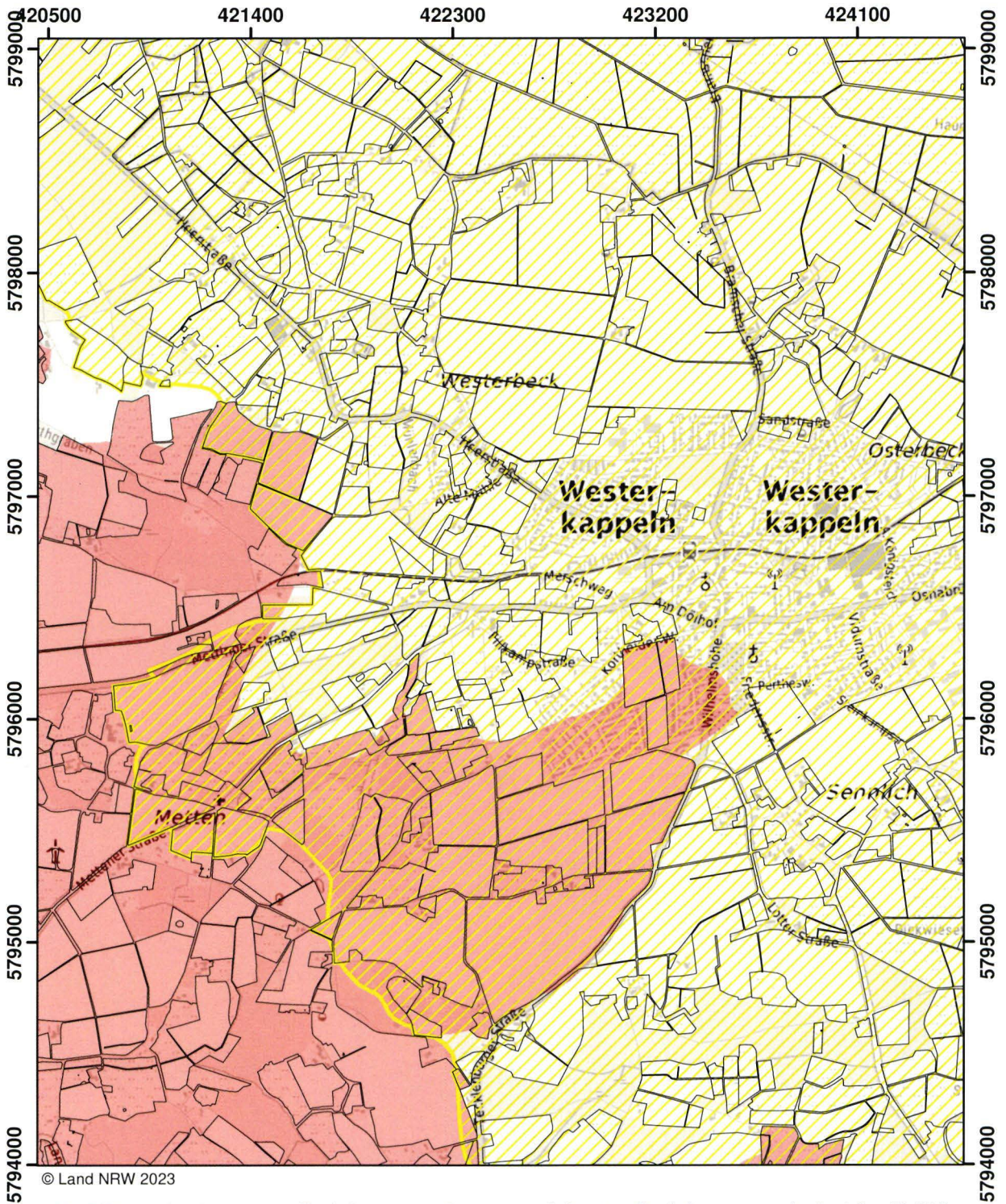
© Land NRW 2023

Mit Nitrat belastete Gebiete und eutrophierte Gebiete nach § 13a DüV, Stand Januar 2024





- eutrophierte Gebiete nach § 13 AVV GeA
- mit Nitrat belastete Gebiete nach § 7 AVV GeA
- "betroffene Feldblockflächen" in nitratbelasteten/eutrophierten Gebieten
- Staats-, Landesgrenze




| | |
|---|----------------------|
| Blatt: D52 | Erstellt: 10.11.2023 |
| Maßstab: 1:25.000 | |
| Landesamt für Natur, Umwelt und Verbraucherschutz | |
| | |

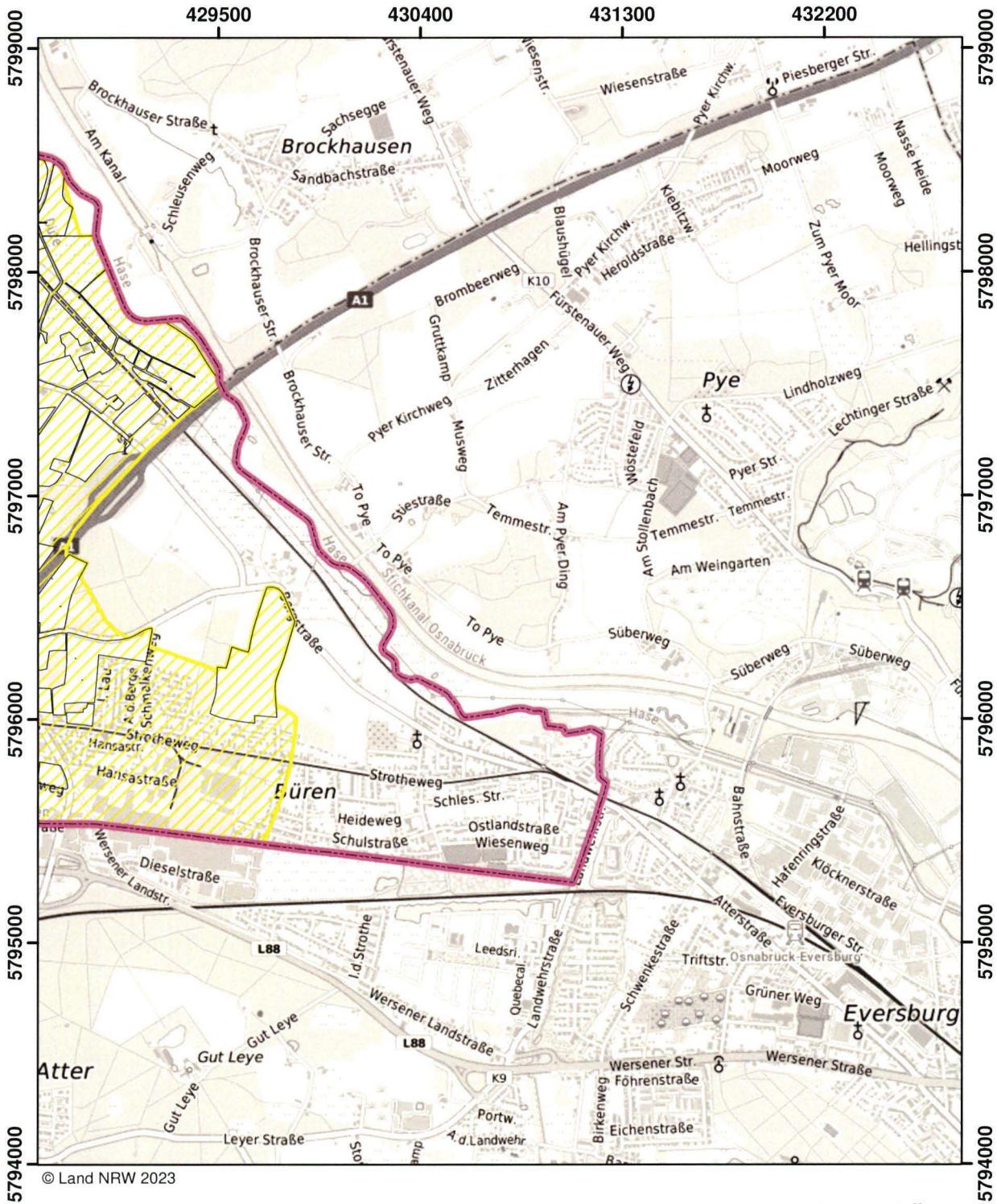


Mit Nitrat belastete Gebiete und eutrophierte Gebiete nach § 13a DüV, Stand Januar 2024

-  eutrophierte Gebiete nach § 13 AVV GeA
-  mit Nitrat belastete Gebiete nach § 7 AVV GeA
-  "betroffene Feldblockflächen" in nitratbelasteten/eutrophierten Gebieten
-  Staats-, Landesgrenze

 0 0,5 1 1,5 Kilometer

| | |
|---|----------------------|
| Blatt: E35 | Erstellt: 10.11.2023 |
| Maßstab: 1:25.000 | |
| Landesamt für Natur, Umwelt und Verbraucherschutz | |
|  | |

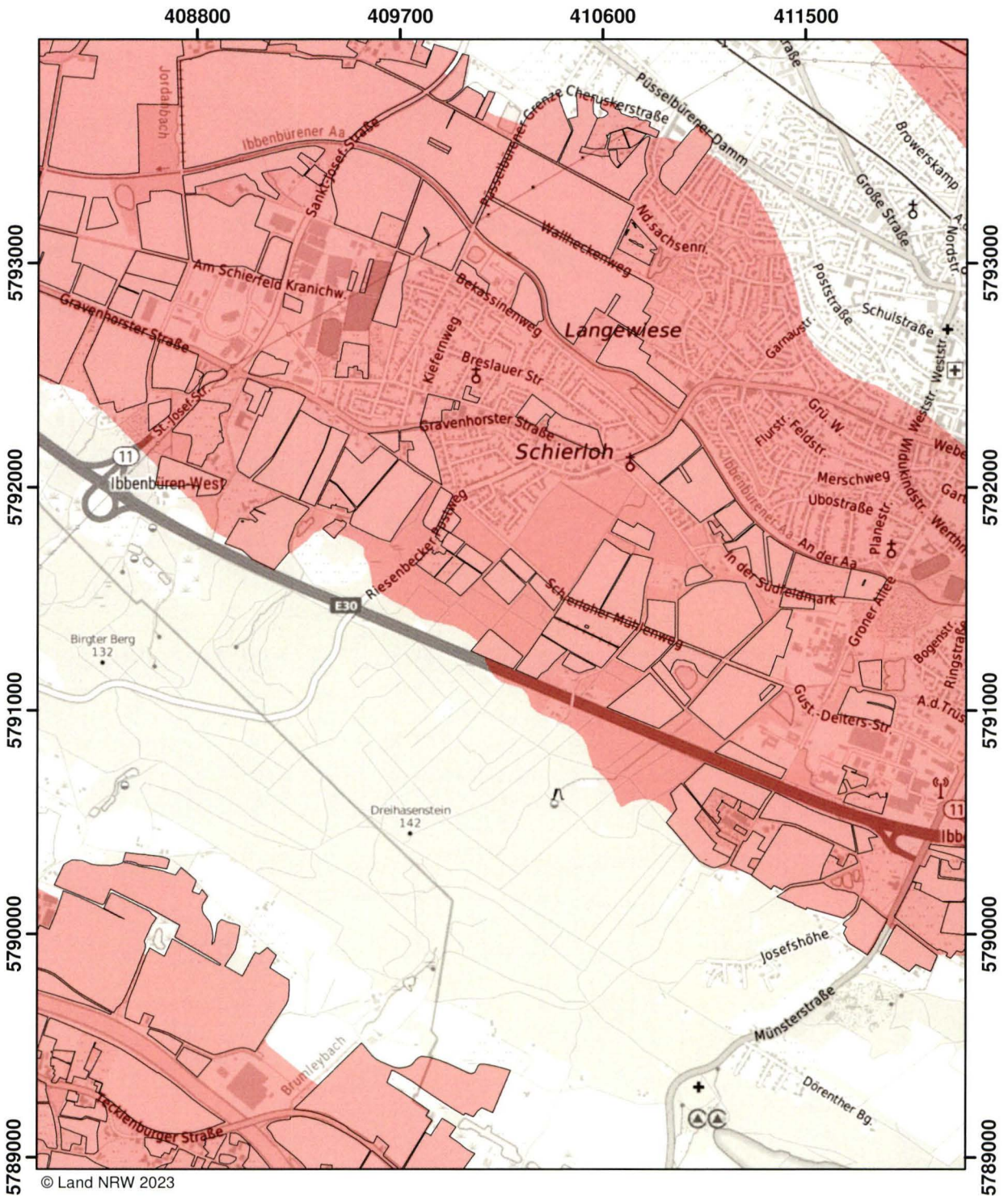


Mit Nitrat belastete Gebiete und eutrophierte Gebiete nach § 13a DüV, Stand Januar 2024

- eutrophierte Gebiete nach § 13 AVV GeA
- mit Nitrat belastete Gebiete nach § 7 AVV GeA
- "betroffene Feldblockflächen" in nitratbelasteten/eutrophierten Gebieten
- Staats-, Landesgrenze



| | |
|---|----------------------|
| Blatt: E37 | Erstellt: 10.11.2023 |
| Maßstab: 1:25.000 | |
| Landesamt für Natur, Umwelt und Verbraucherschutz | |



© Land NRW 2023

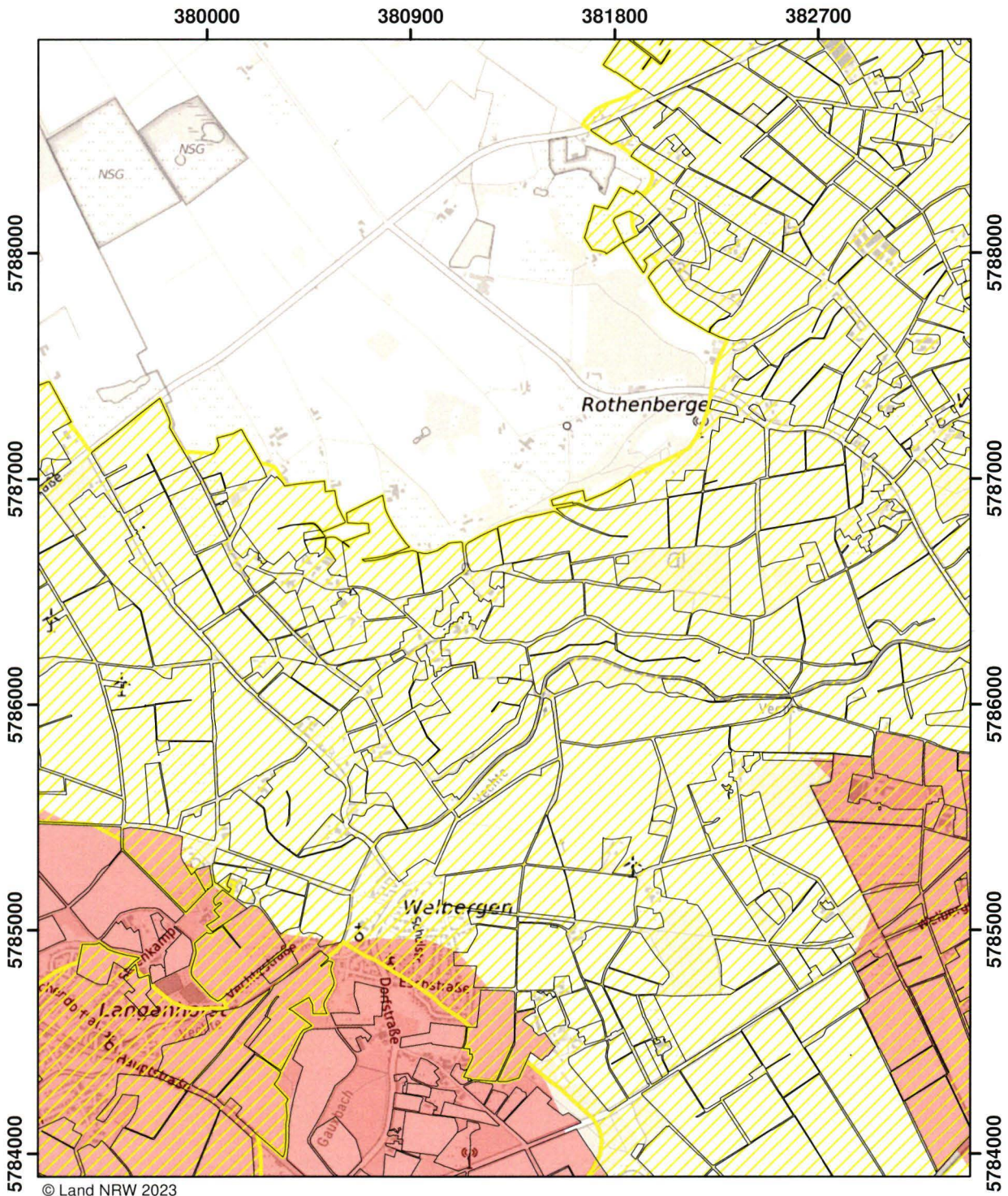
Mit Nitrat belastete Gebiete und eutrophierte Gebiete nach § 13a DüV, Stand Januar 2024

- eutrophierte Gebiete nach § 13 AVV GeA
- mit Nitrat belastete Gebiete nach § 7 AVV GeA
- "betroffene Feldblockflächen" in nitratbelasteten/eutrophierten Gebieten
- Staats-, Landesgrenze







| | |
|---|----------------------|
| Blatt: F32 | Erstellt: 10.11.2023 |
| Maßstab: 1:25.000 | |
| Landesamt für Natur, Umwelt und Verbraucherschutz | |






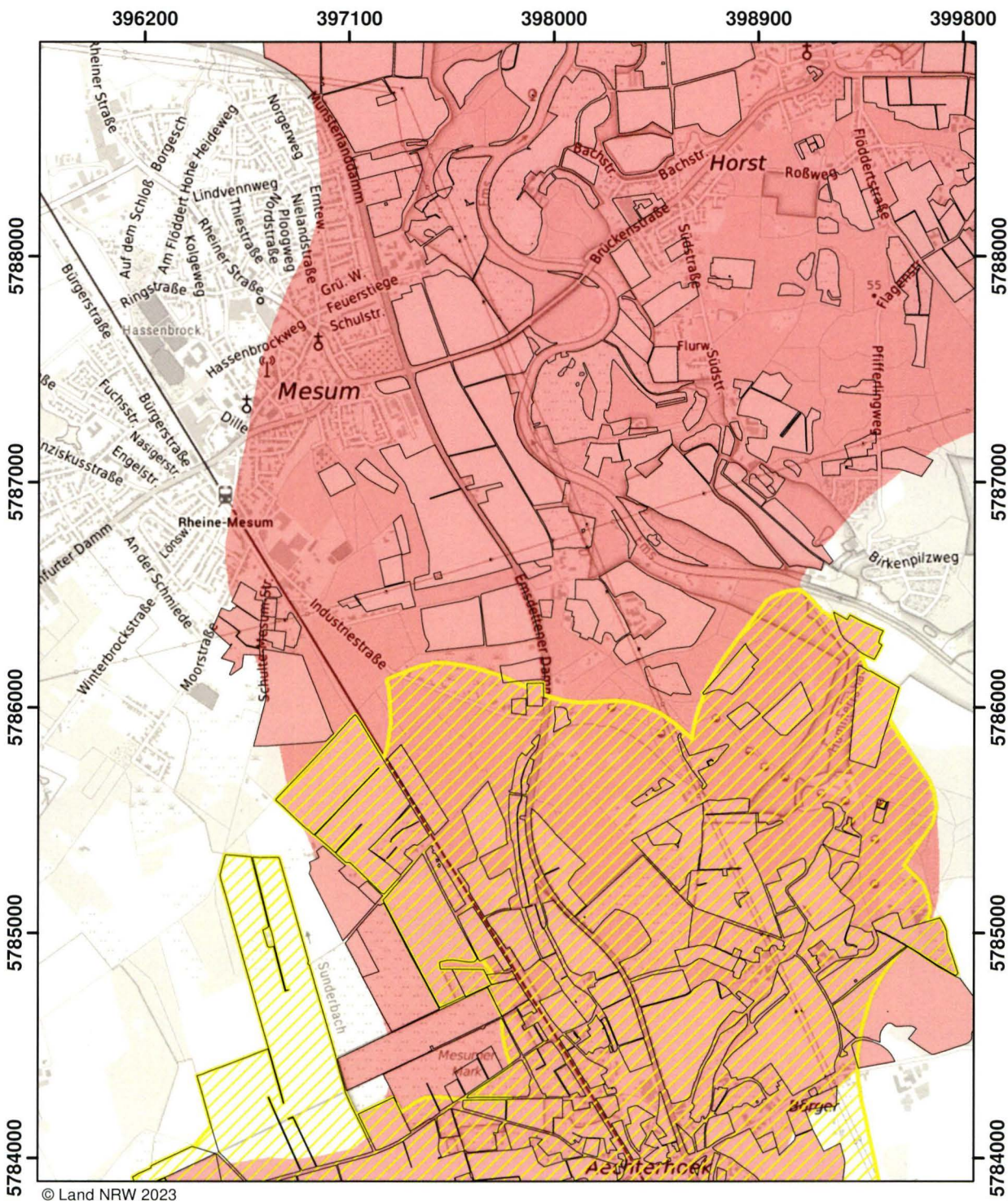
Mit Nitrat belastete Gebiete und eutrophierte Gebiete nach § 13a DüV, Stand Januar 2024

-  eutrophierte Gebiete nach § 13 AVV GeA
-  mit Nitrat belastete Gebiete nach § 7 AVV GeA
-  "betroffene Feldblockflächen" in nitratbelasteten/eutrophierten Gebieten
-  Staats-, Landesgrenze







| | |
|---|----------------------|
| Blatt: G25 | Erstellt: 10.11.2023 |
| Maßstab: 1:25.000 | |
| Landesamt für Natur, Umwelt und Verbraucherschutz | |






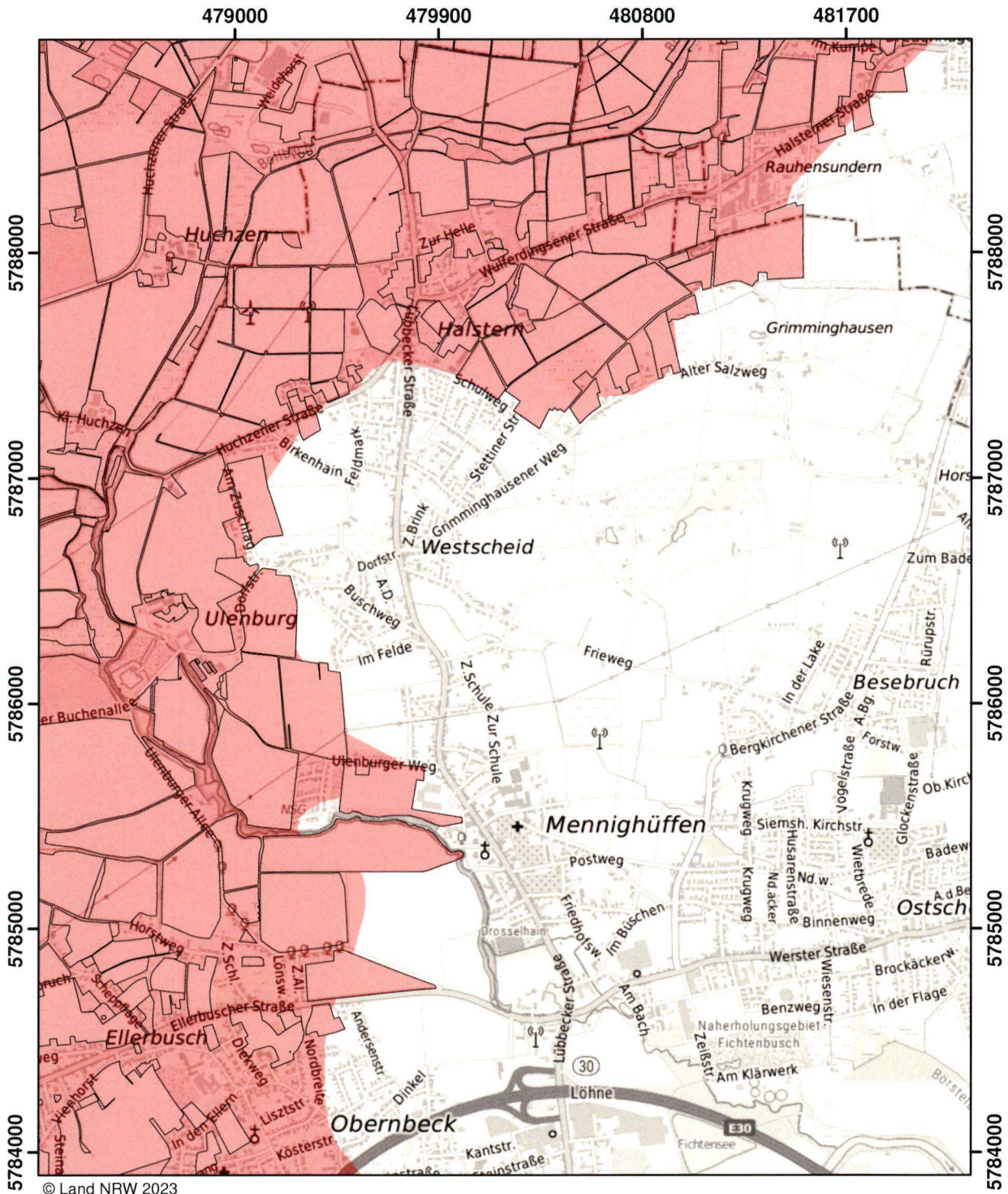
Mit Nitrat belastete Gebiete und eutrophierte Gebiete nach § 13a DüV, Stand Januar 2024

-  eutrophierte Gebiete nach § 13 AVV GeA
-  mit Nitrat belastete Gebiete nach § 7 AVV GeA
-  "betroffene Feldblockflächen" in nitratbelasteten/eutrophierten Gebieten
-  Staats-, Landesgrenze







| | |
|---|----------------------|
| Blatt: G29 | Erstellt: 10.11.2023 |
| Maßstab: 1:25.000 | |
| Landesamt für Natur, Umwelt und Verbraucherschutz | |





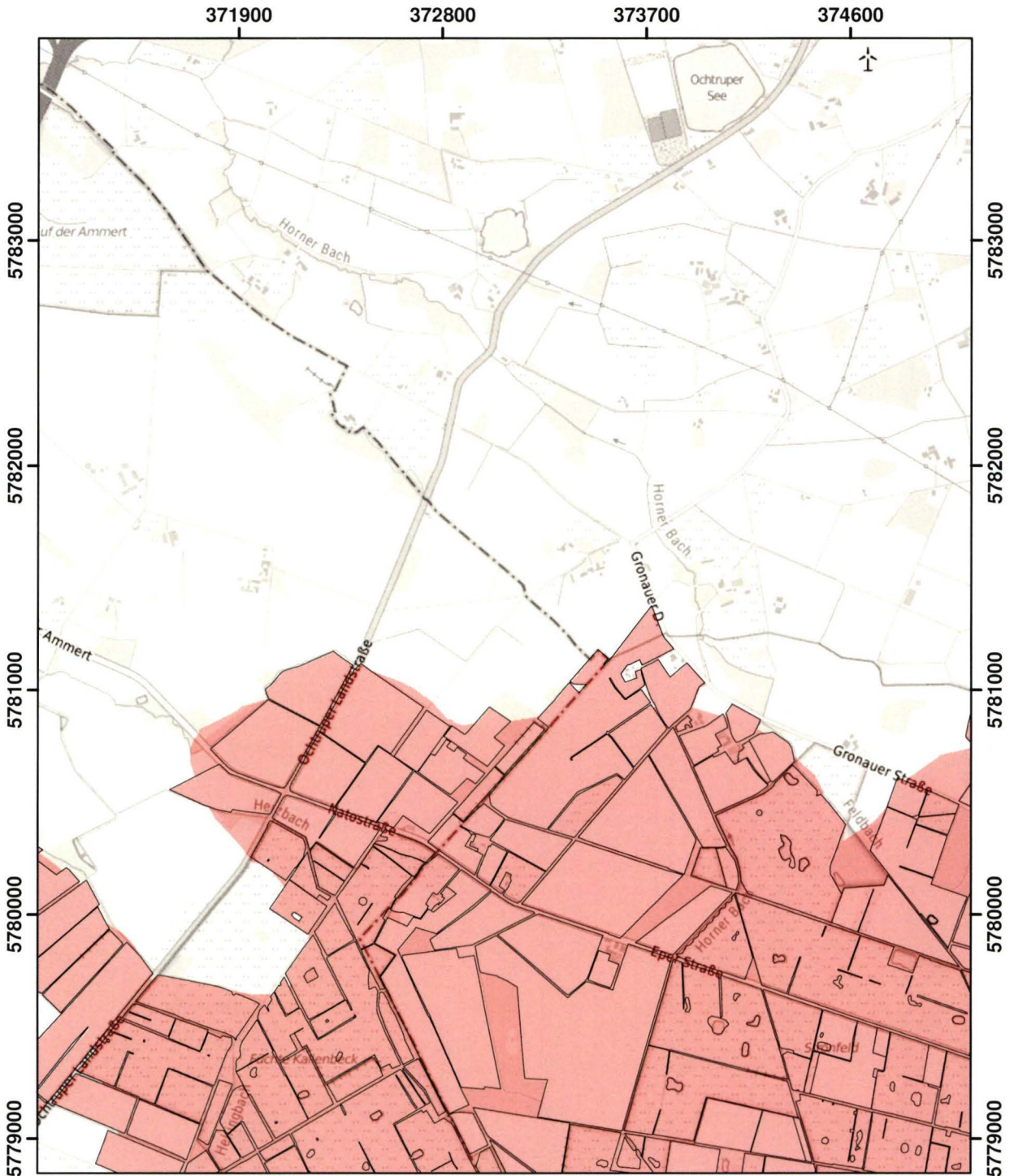
Mit Nitrat belastete Gebiete und eutrophierte Gebiete nach § 13a DüV, Stand Januar 2024

-  eutrophierte Gebiete nach § 13 AVV GeA
-  mit Nitrat belastete Gebiete nach § 7 AVV GeA
-  "betroffene Feldblockflächen" in nitratbelasteten/eutrophierten Gebieten
-  Staats-, Landesgrenze







| | |
|---|----------------------|
| Blatt: G49 | Erstellt: 10.11.2023 |
| Maßstab: 1:25.000 | |
| Landesamt für Natur, Umwelt und Verbraucherschutz | |






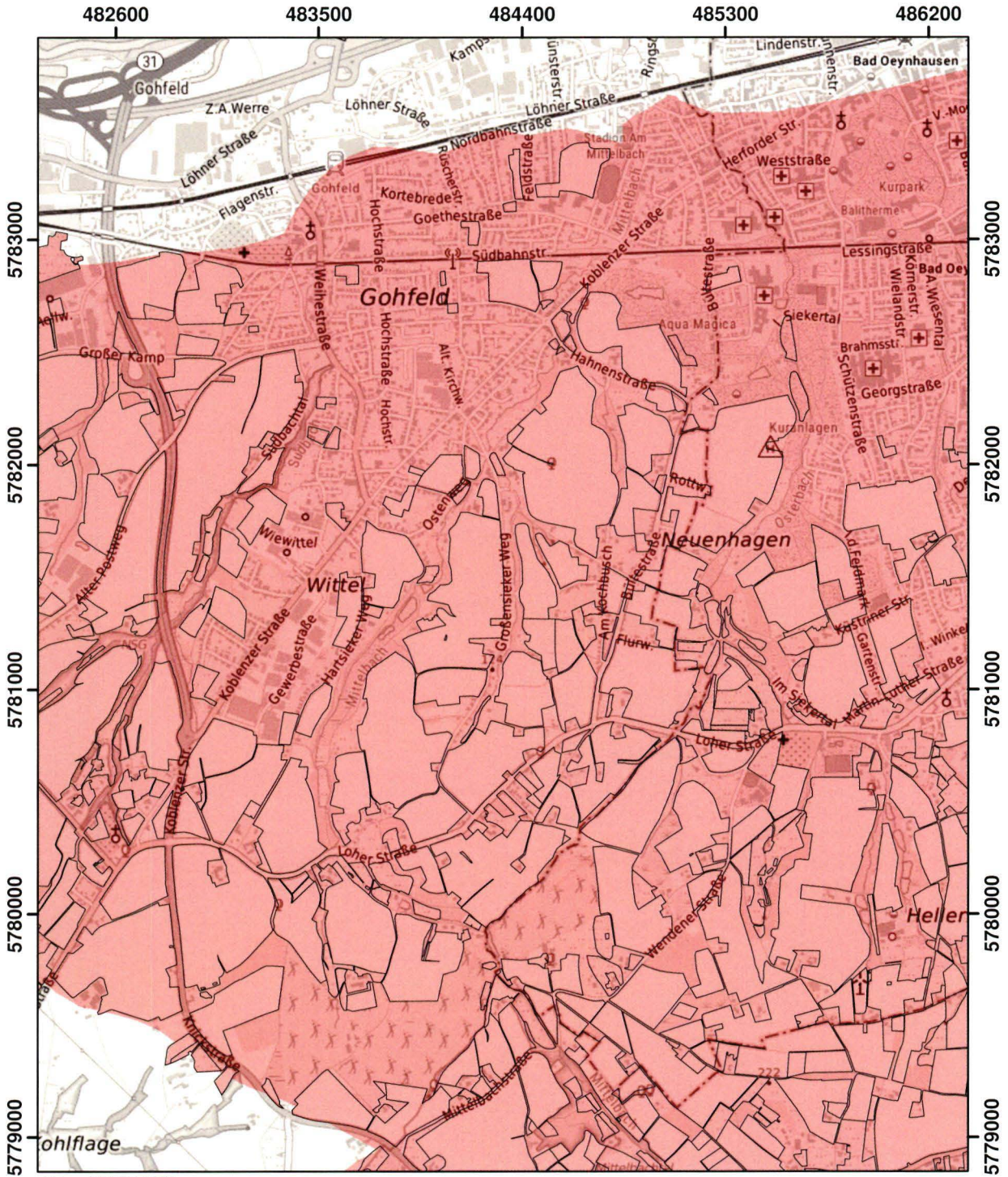
© Land NRW 2023

Mit Nitrat belastete Gebiete und eutrophierte Gebiete nach § 13a DüV, Stand Januar 2024

-  eutrophierte Gebiete nach § 13 AVV GeA
-  mit Nitrat belastete Gebiete nach § 7 AVV GeA
-  "betroffene Feldblockflächen" in nitratbelasteten/eutrophierten Gebieten
-  Staats-, Landesgrenze



| | |
|---|----------------------|
| Blatt: H23 | Erstellt: 10.11.2023 |
| Maßstab: 1:25.000 | |
| Landesamt für Natur, Umwelt und Verbraucherschutz | |
|  | |



© Land NRW 2023

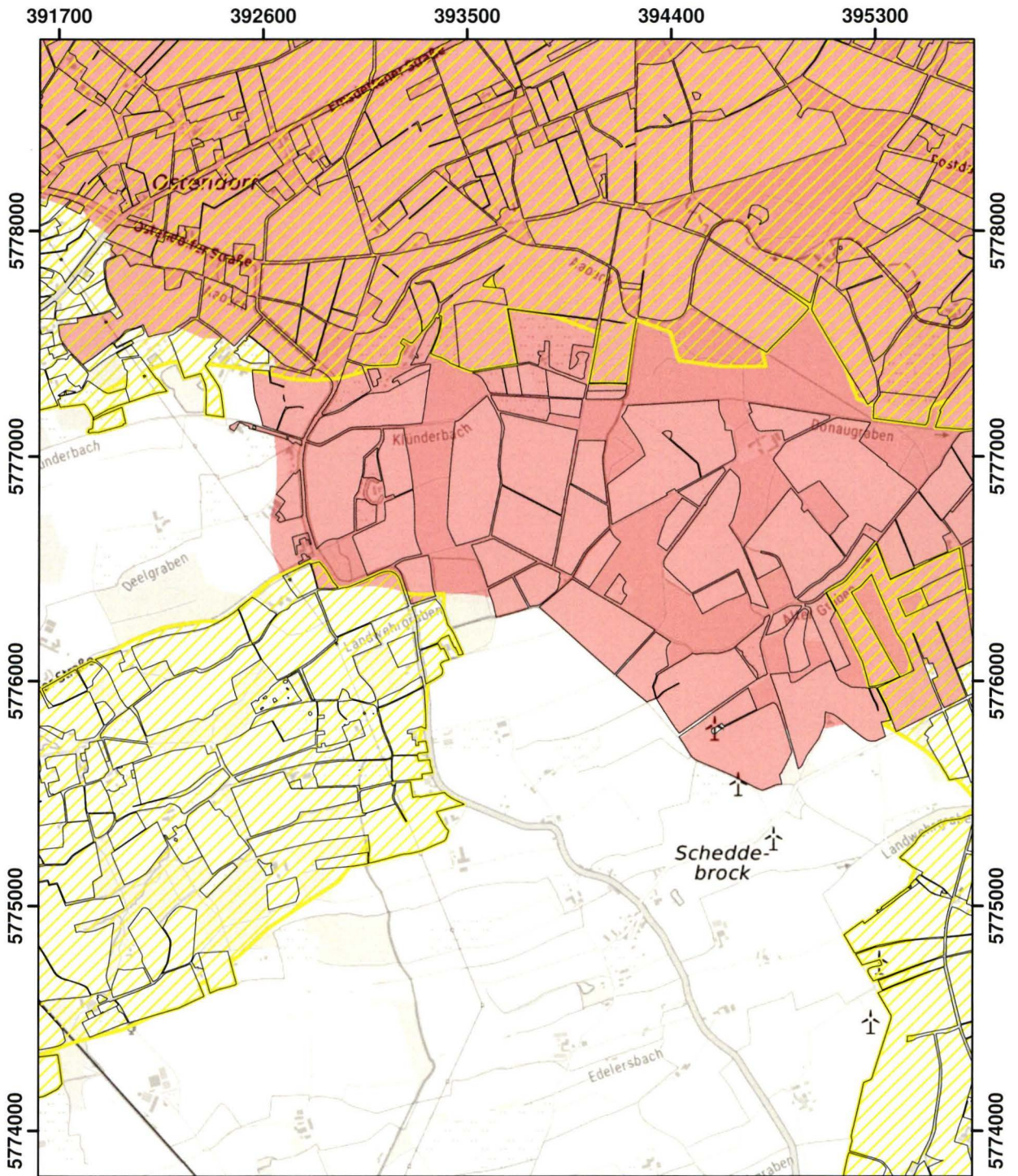
Mit Nitrat belastete Gebiete und eutrophierte Gebiete nach § 13a DüV, Stand Januar 2024

- eutrophierte Gebiete nach § 13 AVV GeA
- mit Nitrat belastete Gebiete nach § 7 AVV GeA
- "betroffene Feldblockflächen" in nitratbelasteten/eutrophierten Gebieten
- Staats-, Landesgrenze



| | |
|---|----------------------|
| Blatt: H50 | Erstellt: 10.11.2023 |
| Maßstab: 1:25.000 | |
| Landesamt für Natur, Umwelt und Verbraucherschutz | |






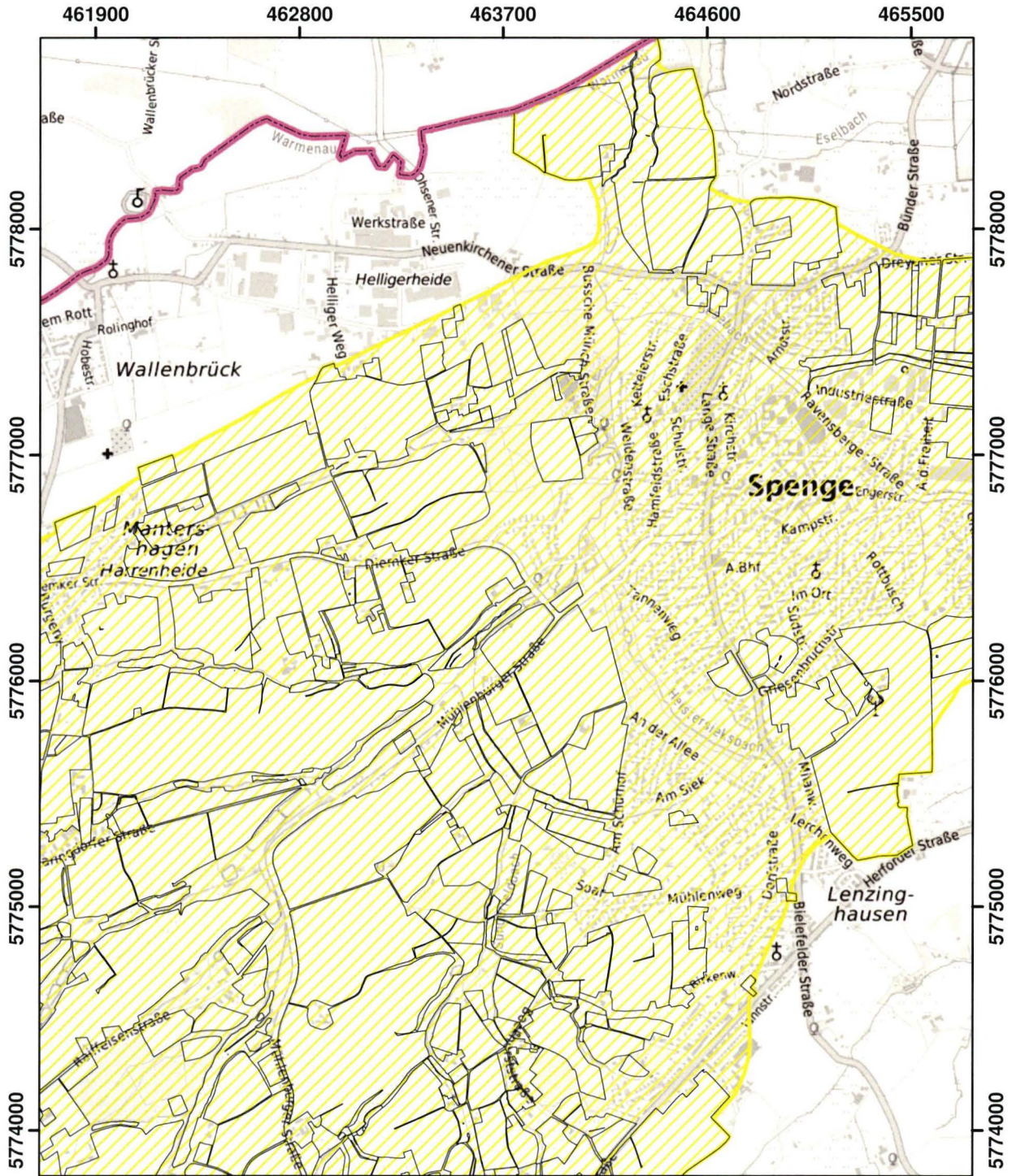
© Land NRW 2023

Mit Nitrat belastete Gebiete und eutrophierte Gebiete nach § 13a DüV, Stand Januar 2024

- eutrophierte Gebiete nach § 13 AVV GeA
- mit Nitrat belastete Gebiete nach § 7 AVV GeA
- "betroffene Feldblockflächen" in nitratbelasteten/eutrophierten Gebieten
- Staats-, Landesgrenze



| | |
|---|----------------------|
| Blatt: I28 | Erstellt: 10.11.2023 |
| Maßstab: 1:25.000 | |
| Landesamt für Natur, Umwelt und Verbraucherschutz | |
|  | |



© Land NRW 2023

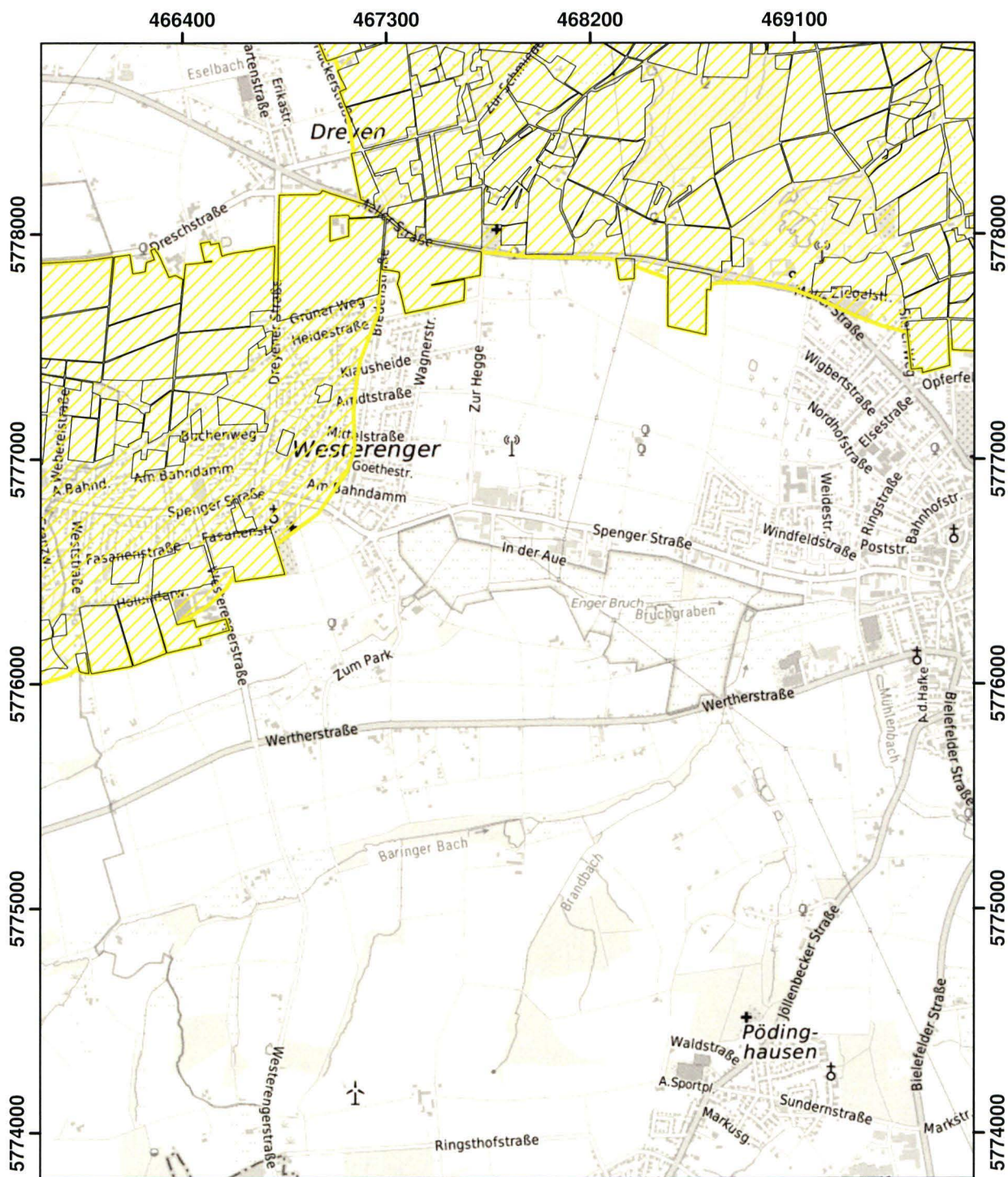
Mit Nitrat belastete Gebiete und eutrophierte Gebiete nach § 13a DüV, Stand Januar 2024

- eutrophierte Gebiete nach § 13 AVV GeA
- mit Nitrat belastete Gebiete nach § 7 AVV GeA
- "betroffene Feldblockflächen" in nitratbelasteten/eutrophierten Gebieten
- Staats-, Landesgrenze



| | |
|---|----------------------|
| Blatt: I45 | Erstellt: 10.11.2023 |
| Maßstab: 1:25.000 | |
| Landesamt für Natur, Umwelt und Verbraucherschutz | |





© Land NRW 2023

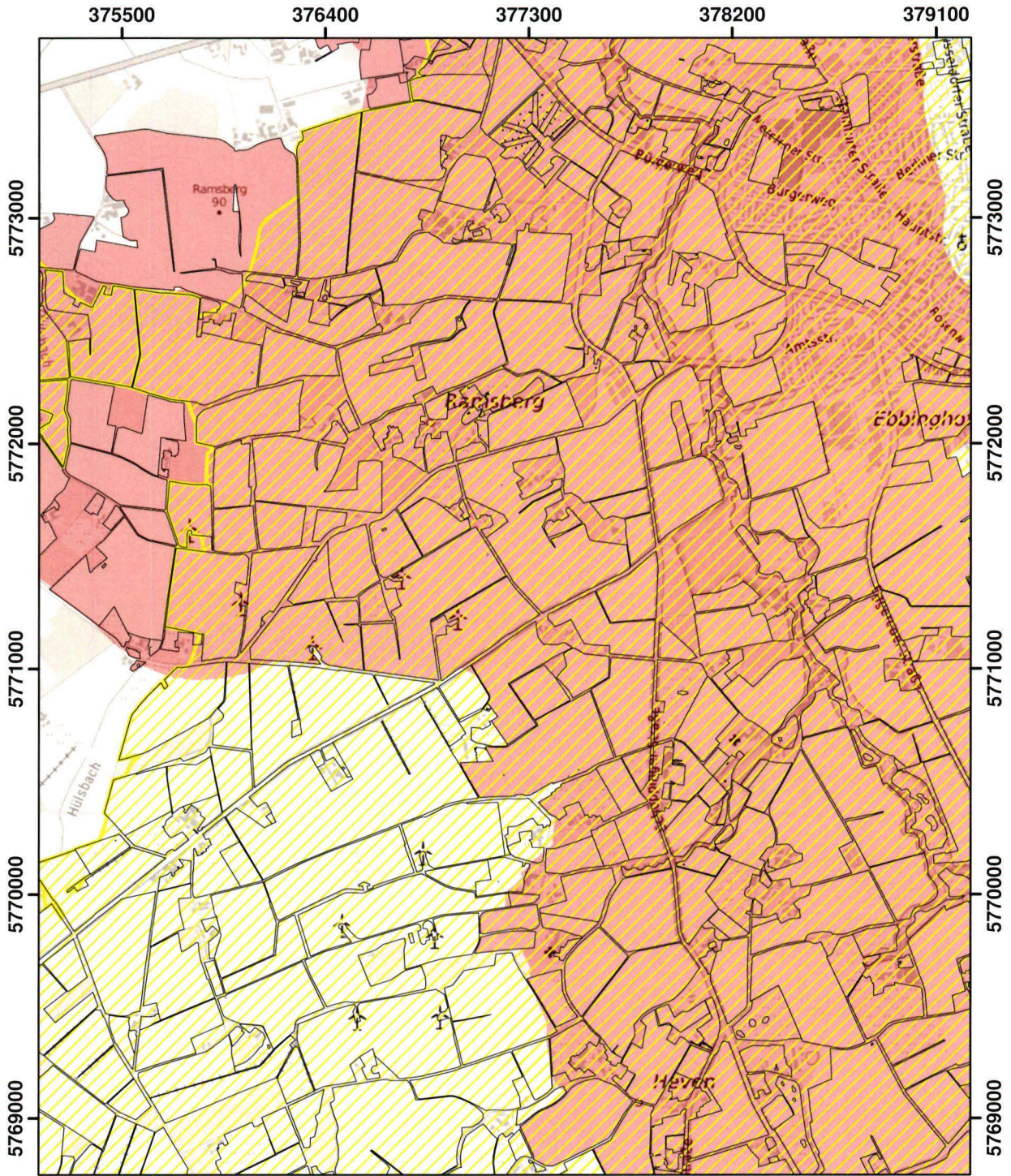
Mit Nitrat belastete Gebiete und eutrophierte Gebiete nach § 13a DüV, Stand Januar 2024

- eutrophierte Gebiete nach § 13 AVV GeA
- mit Nitrat belastete Gebiete nach § 7 AVV GeA
- "betroffene Feldblockflächen" in nitratbelasteten/eutrophierten Gebieten
- Staats-, Landesgrenze



| | |
|---|----------------------|
| Blatt: I46 | Erstellt: 10.11.2023 |
| Maßstab: 1:25.000 | |
| Landesamt für Natur, Umwelt und Verbraucherschutz | |





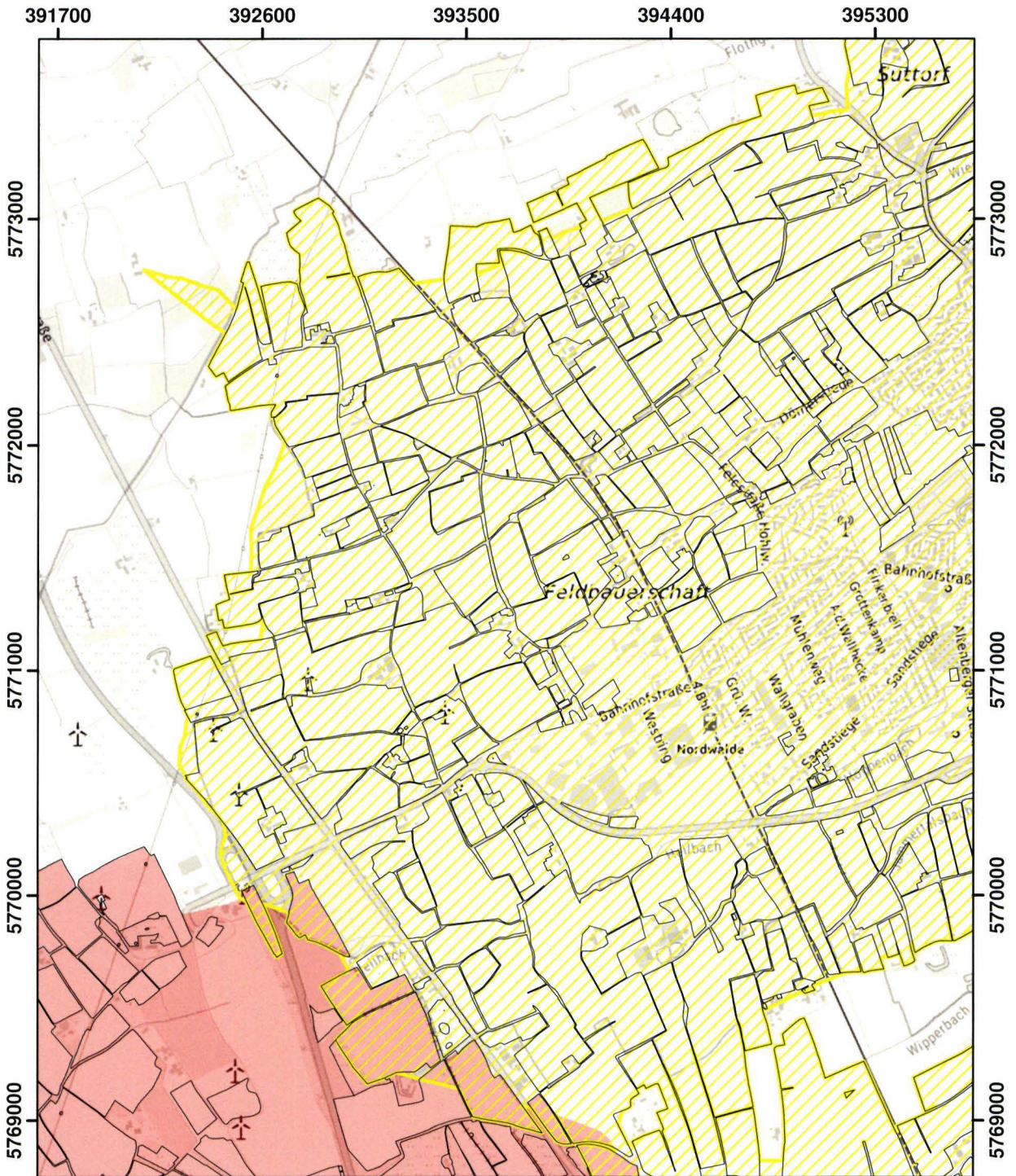
© Land NRW 2023

Mit Nitrat belastete Gebiete und eutrophierte Gebiete nach § 13a DüV, Stand Januar 2024

- eutrophierte Gebiete nach § 13 AVV GeA
- mit Nitrat belastete Gebiete nach § 7 AVV GeA
- "betroffene Feldblockflächen" in nitratbelasteten/eutrophierten Gebieten
- Staats-, Landesgrenze



| | |
|---|----------------------|
| Blatt: J24 | Erstellt: 10.11.2023 |
| Maßstab: 1:25.000 | |
| Landesamt für Natur, Umwelt und Verbraucherschutz | |
| | |



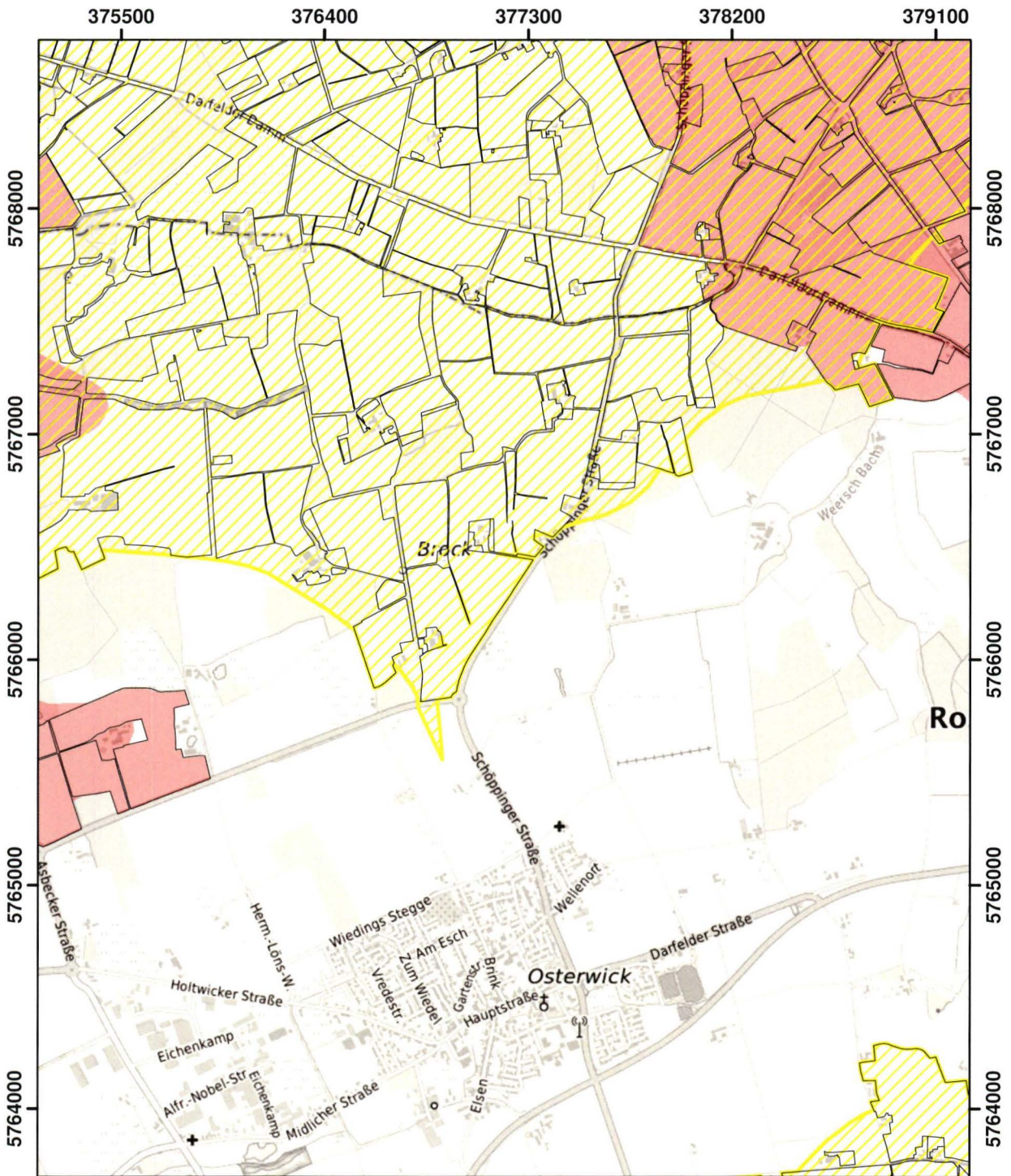
© Land NRW 2023

Mit Nitrat belastete Gebiete und eutrophierte Gebiete nach § 13a DüV, Stand Januar 2024

- eutrophierte Gebiete nach § 13 AVV GeA
- mit Nitrat belastete Gebiete nach § 7 AVV GeA
- "betroffene Feldblockflächen" in nitratbelasteten/eutrophierten Gebieten
- Staats-, Landesgrenze



| | |
|---|----------------------|
| Blatt: J28 | Erstellt: 10.11.2023 |
| Maßstab: 1:25.000 | |
| Landesamt für Natur, Umwelt und Verbraucherschutz | |
| | |



© Land NRW 2023

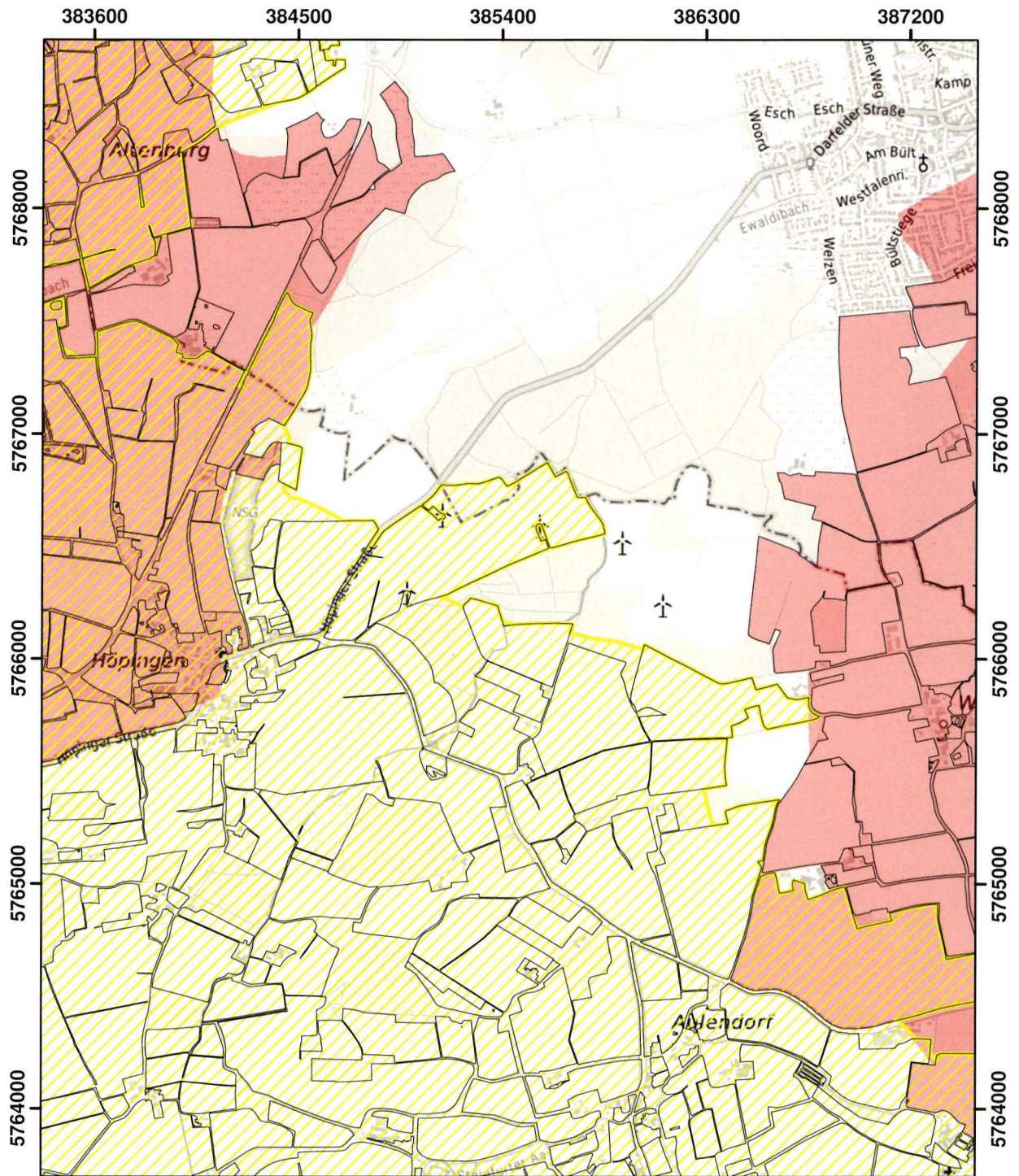
Mit Nitrat belastete Gebiete und eutrophierte Gebiete nach § 13a DüV, Stand Januar 2024

- eutrophierte Gebiete nach § 13 AVV GeA
- mit Nitrat belastete Gebiete nach § 7 AVV GeA
- "betroffene Feldblockflächen" in nitratbelasteten/eutrophierten Gebieten
- Staats-, Landesgrenze



| | |
|---|----------------------|
| Blatt: K24 | Erstellt: 10.11.2023 |
| Maßstab: 1:25.000 | |
| Landesamt für Natur, Umwelt und Verbraucherschutz | |





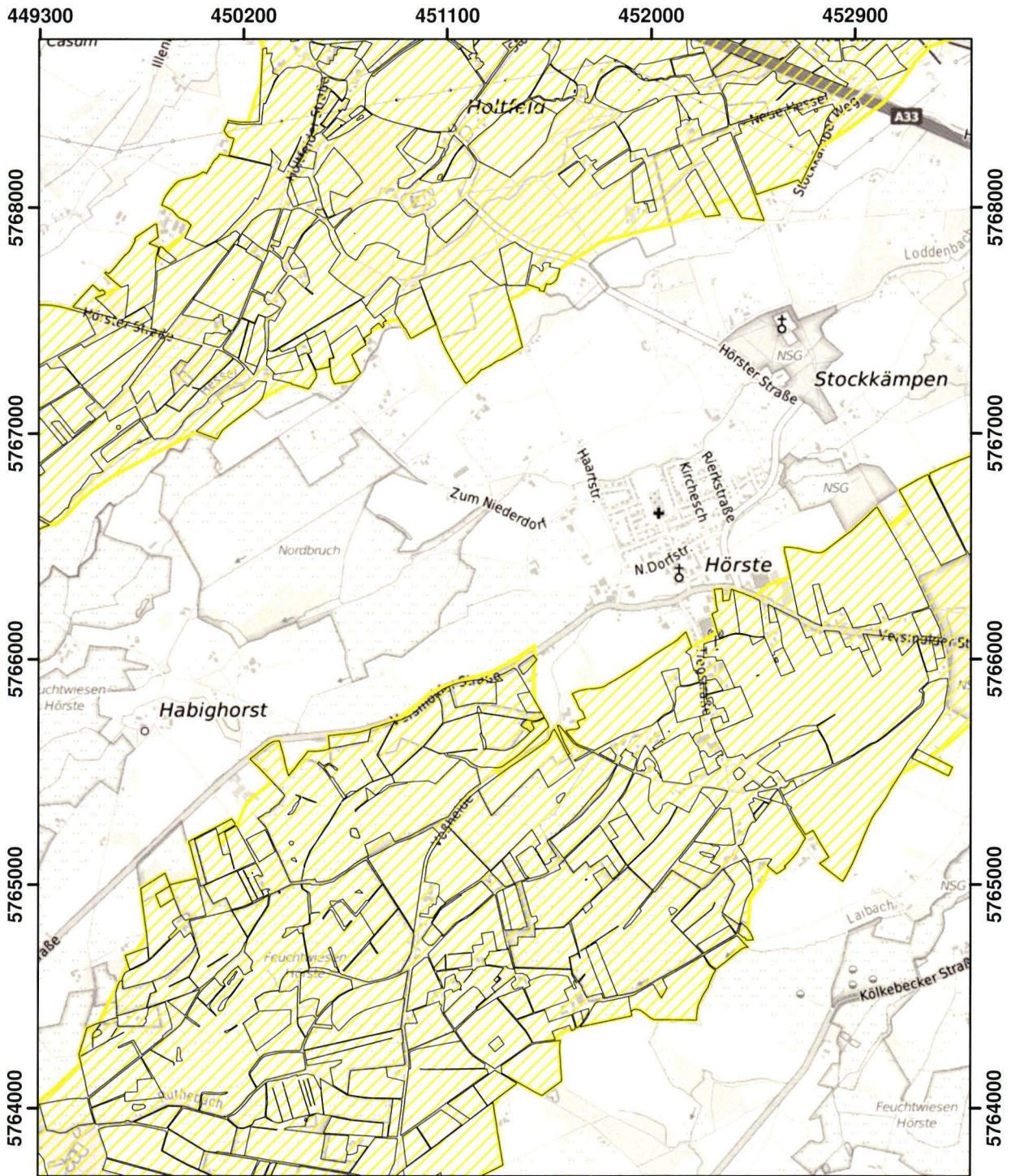
© Land NRW 2023

Mit Nitrat belastete Gebiete und eutrophierte Gebiete nach § 13a DüV, Stand Januar 2024

- eutrophierte Gebiete nach § 13 AVV GeA
- mit Nitrat belastete Gebiete nach § 7 AVV GeA
- "betroffene Feldblockflächen" in nitratbelasteten/eutrophierten Gebieten
- Staats-, Landesgrenze



| | |
|---|----------------------|
| Blatt: K26 | Erstellt: 10.11.2023 |
| Maßstab: 1:25.000 | |
| Landesamt für Natur, Umwelt und Verbraucherschutz | |
| | |



© Land NRW 2023

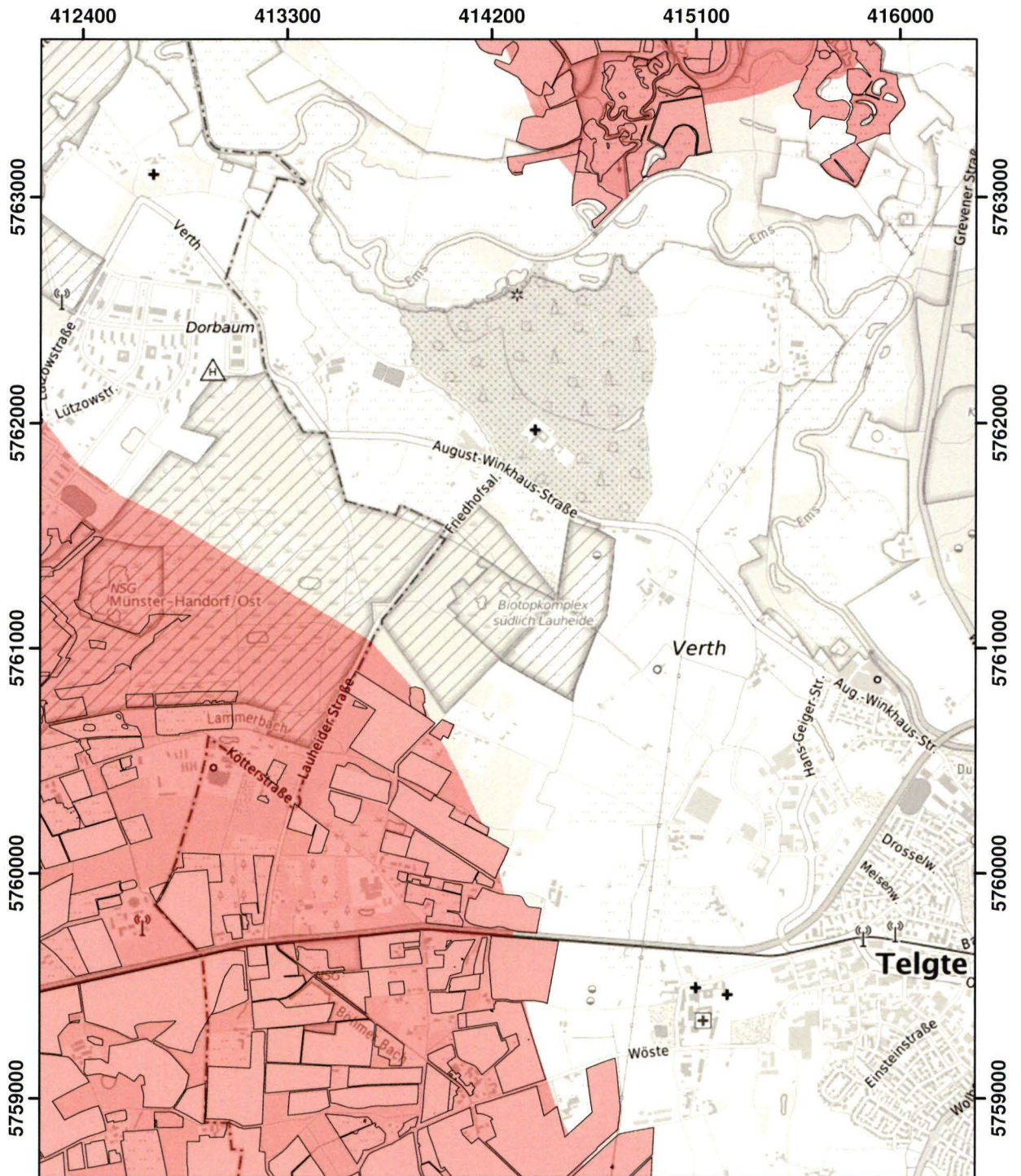
Mit Nitrat belastete Gebiete und eutrophierte Gebiete nach § 13a DüV, Stand Januar 2024

- eutrophierte Gebiete nach § 13 AVV GeA
- mit Nitrat belastete Gebiete nach § 7 AVV GeA
- "betroffene Feldblockflächen" in nitratbelasteten/eutrophierten Gebieten
- Staats-, Landesgrenze



| | |
|---|----------------------|
| Blatt: K42 | Erstellt: 10.11.2023 |
| Maßstab: 1:25.000 | |
| Landesamt für Natur, Umwelt und Verbraucherschutz | |





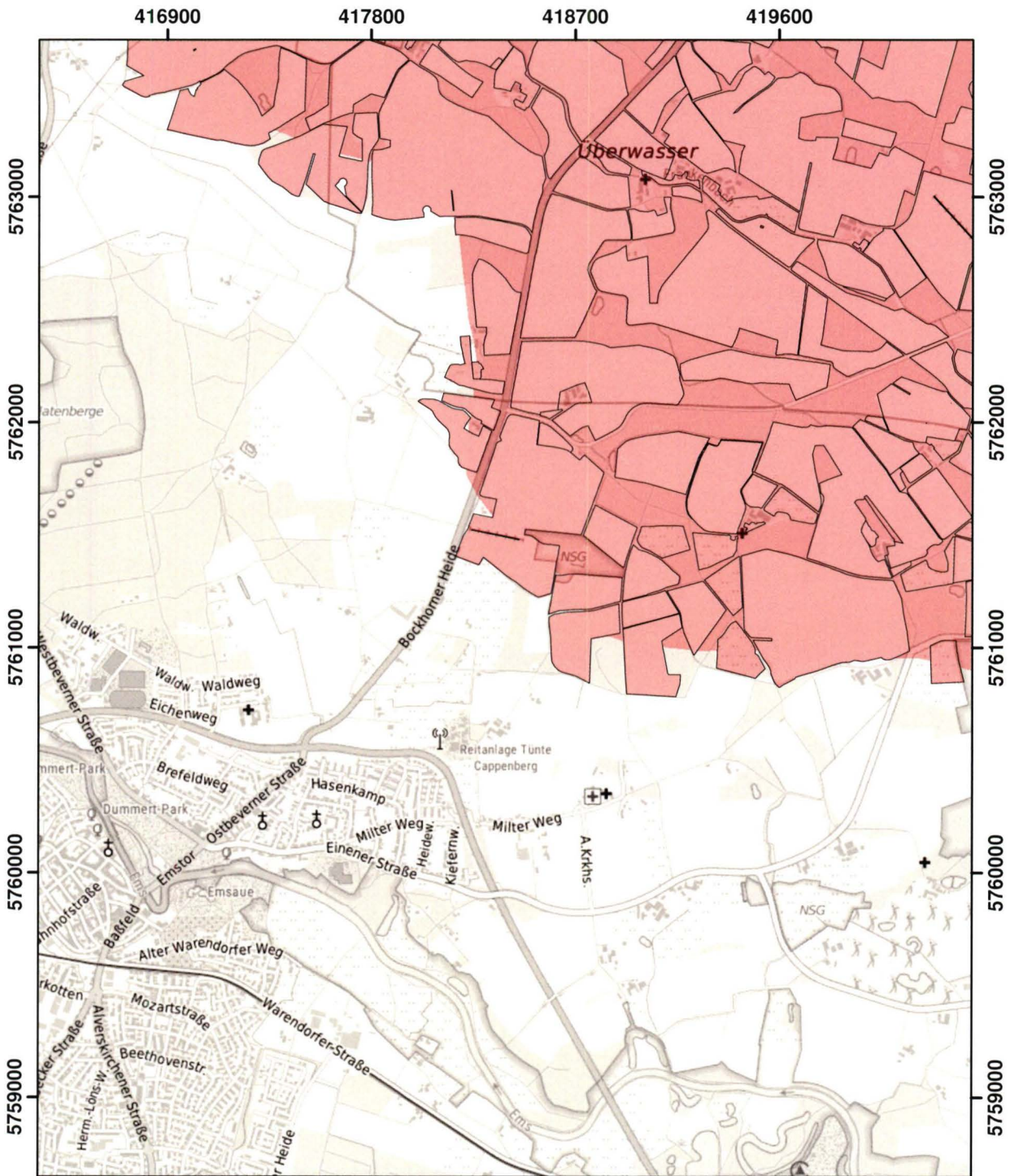
© Land NRW 2023

Mit Nitrat belastete Gebiete und eutrophierte Gebiete nach § 13a DüV, Stand Januar 2024

- eutrophierte Gebiete nach § 13 AVV GeA
- mit Nitrat belastete Gebiete nach § 7 AVV GeA
- "betroffene Feldblockflächen" in nitratbelasteten/eutrophierten Gebieten
- Staats-, Landesgrenze



| | |
|---|----------------------|
| Blatt: L33 | Erstellt: 10.11.2023 |
| Maßstab: 1:25.000 | |
| Landesamt für Natur, Umwelt und Verbraucherschutz | |
| | |



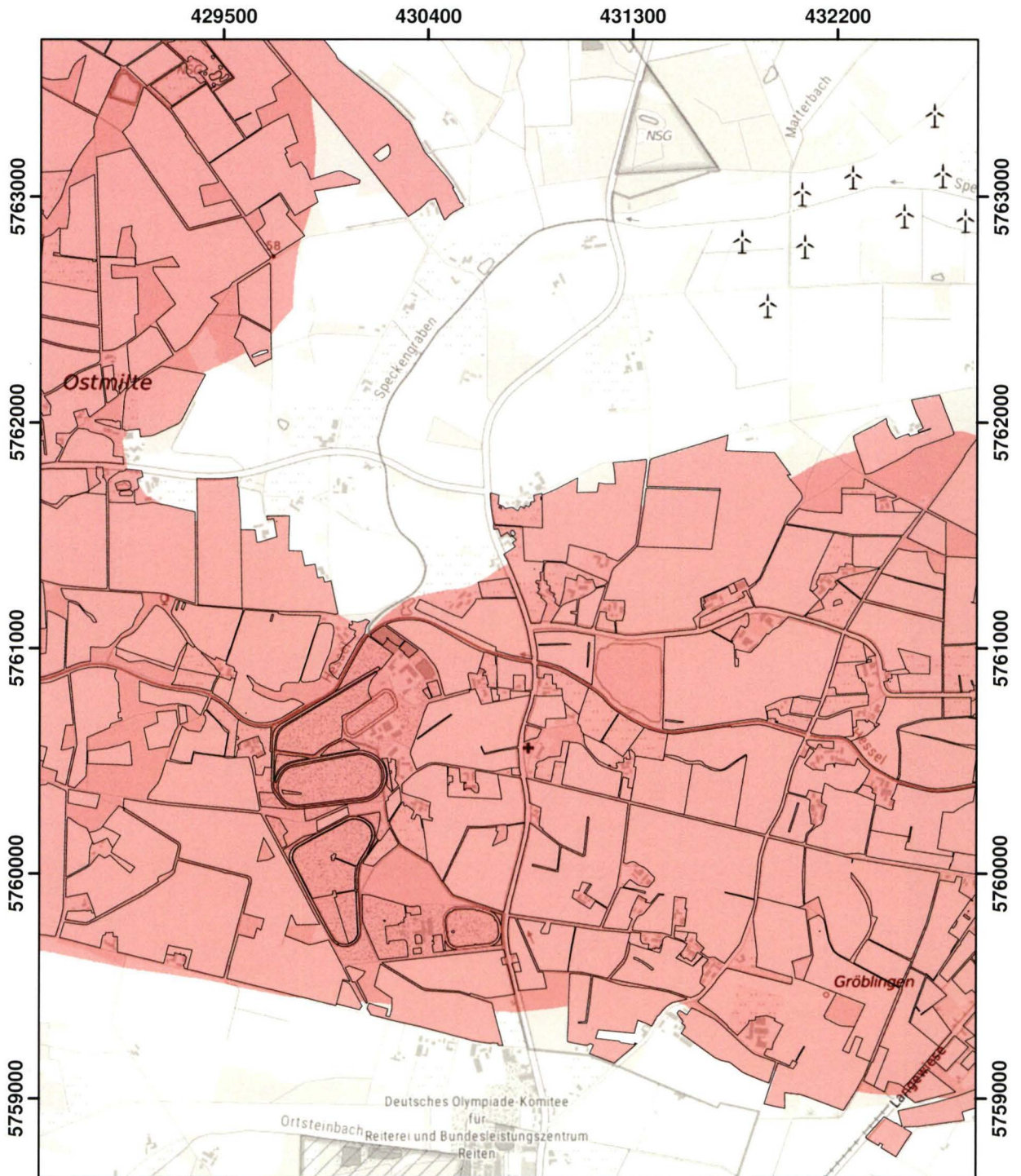
© Land NRW 2023

Mit Nitrat belastete Gebiete und eutrophierte Gebiete nach § 13a DüV, Stand Januar 2024

- eutrophierte Gebiete nach § 13 AVV GeA
- mit Nitrat belastete Gebiete nach § 7 AVV GeA
- "betroffene Feldblockflächen" in nitratbelasteten/eutrophierten Gebieten
- Staats-, Landesgrenze



| | |
|---|----------------------|
| Blatt: L34 | Erstellt: 10.11.2023 |
| Maßstab: 1:25.000 | |
| Landesamt für Natur, Umwelt und Verbraucherschutz | |
| | |



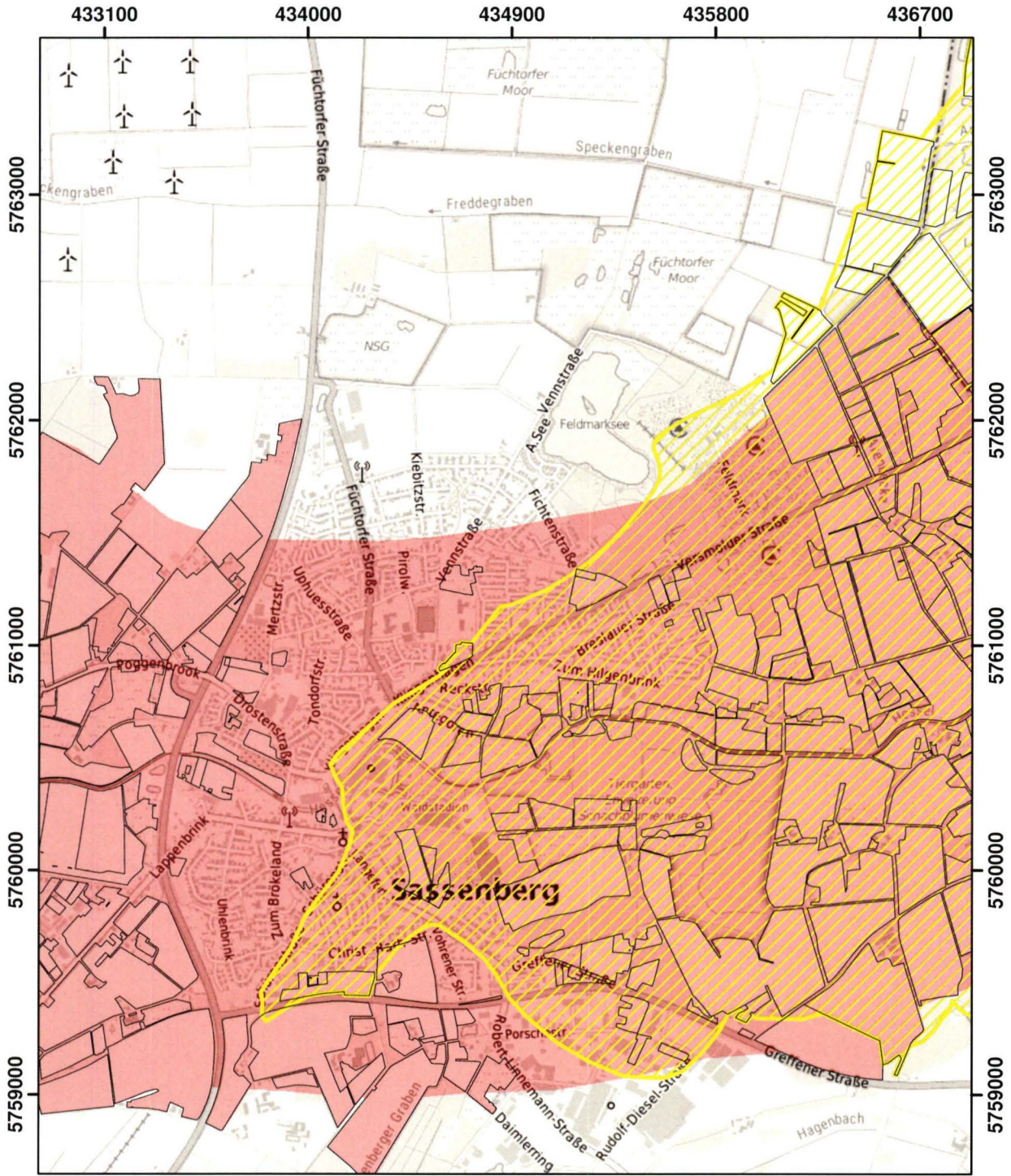
© Land NRW 2023

Mit Nitrat belastete Gebiete und eutrophierte Gebiete nach § 13a DüV, Stand Januar 2024

- eutrophierte Gebiete nach § 13 AVV GeA
- mit Nitrat belastete Gebiete nach § 7 AVV GeA
- "betroffene Feldblockflächen" in nitratbelasteten/eutrophierten Gebieten
- Staats-, Landesgrenze



| | |
|---|----------------------|
| Blatt: L37 | Erstellt: 10.11.2023 |
| Maßstab: 1:25.000 | |
| Landesamt für Natur, Umwelt und Verbraucherschutz | |
| | |



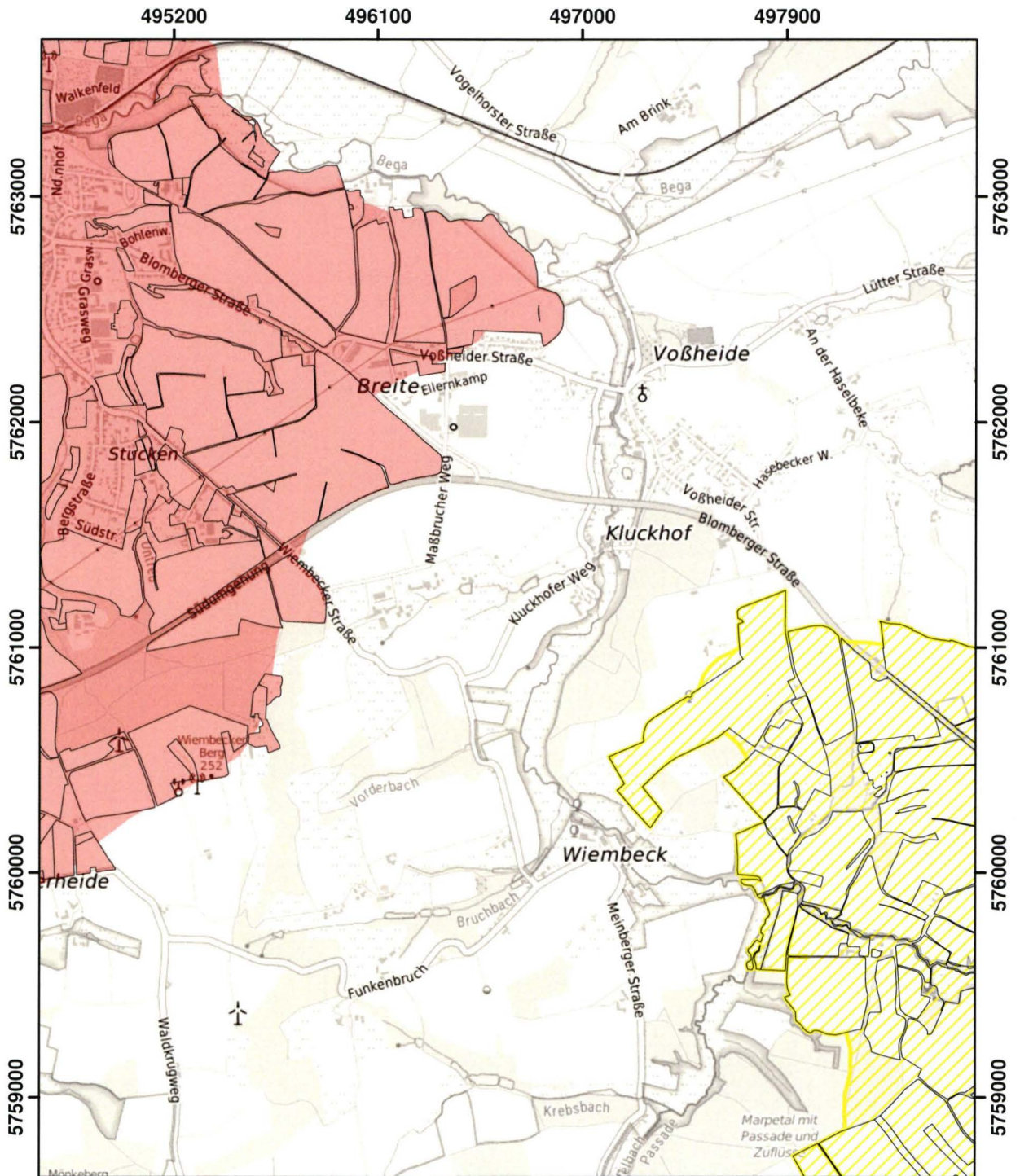
© Land NRW 2023

Mit Nitrat belastete Gebiete und eutrophierte Gebiete nach § 13a DüV, Stand Januar 2024

- eutrophierte Gebiete nach § 13 AVV GeA
- mit Nitrat belastete Gebiete nach § 7 AVV GeA
- "betroffene Feldblockflächen" in nitratbelasteten/eutrophierten Gebieten
- Staats-, Landesgrenze



| | |
|---|----------------------|
| Blatt: L38 | Erstellt: 10.11.2023 |
| Maßstab: 1:25.000 | |
| Landesamt für Natur, Umwelt und Verbraucherschutz | |
| | |



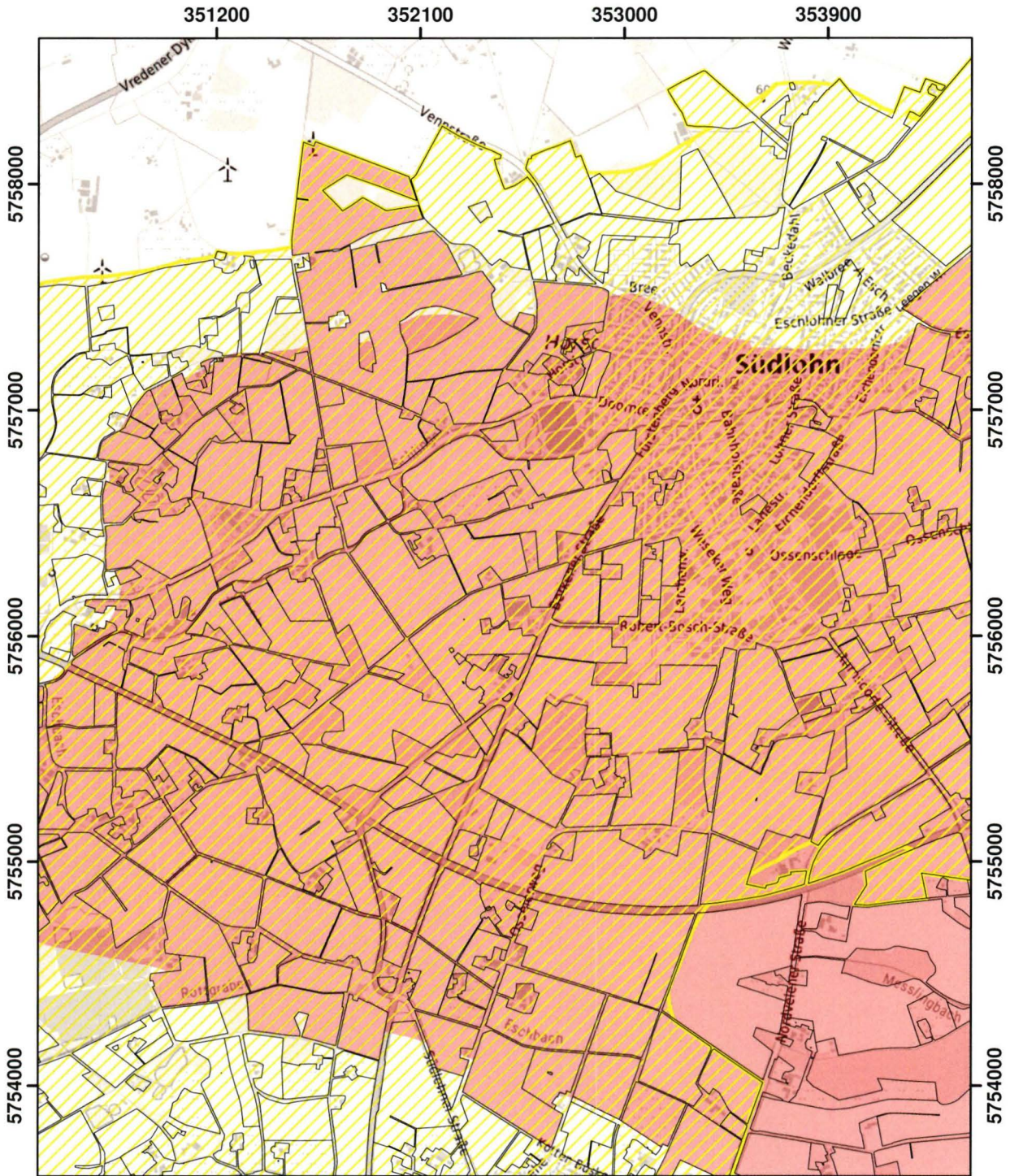
© Land NRW 2023

Mit Nitrat belastete Gebiete und eutrophierte Gebiete nach § 13a DüV, Stand Januar 2024

- eutrophierte Gebiete nach § 13 AVV GeA
- mit Nitrat belastete Gebiete nach § 7 AVV GeA
- "betroffene Feldblockflächen" in nitratbelasteten/eutrophierten Gebieten
- Staats-, Landesgrenze



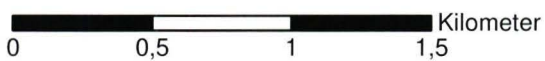
| | |
|---|----------------------|
| Blatt: L53 | Erstellt: 10.11.2023 |
| Maßstab: 1:25.000 | |
| Landesamt für Natur, Umwelt und Verbraucherschutz | |
|  | |



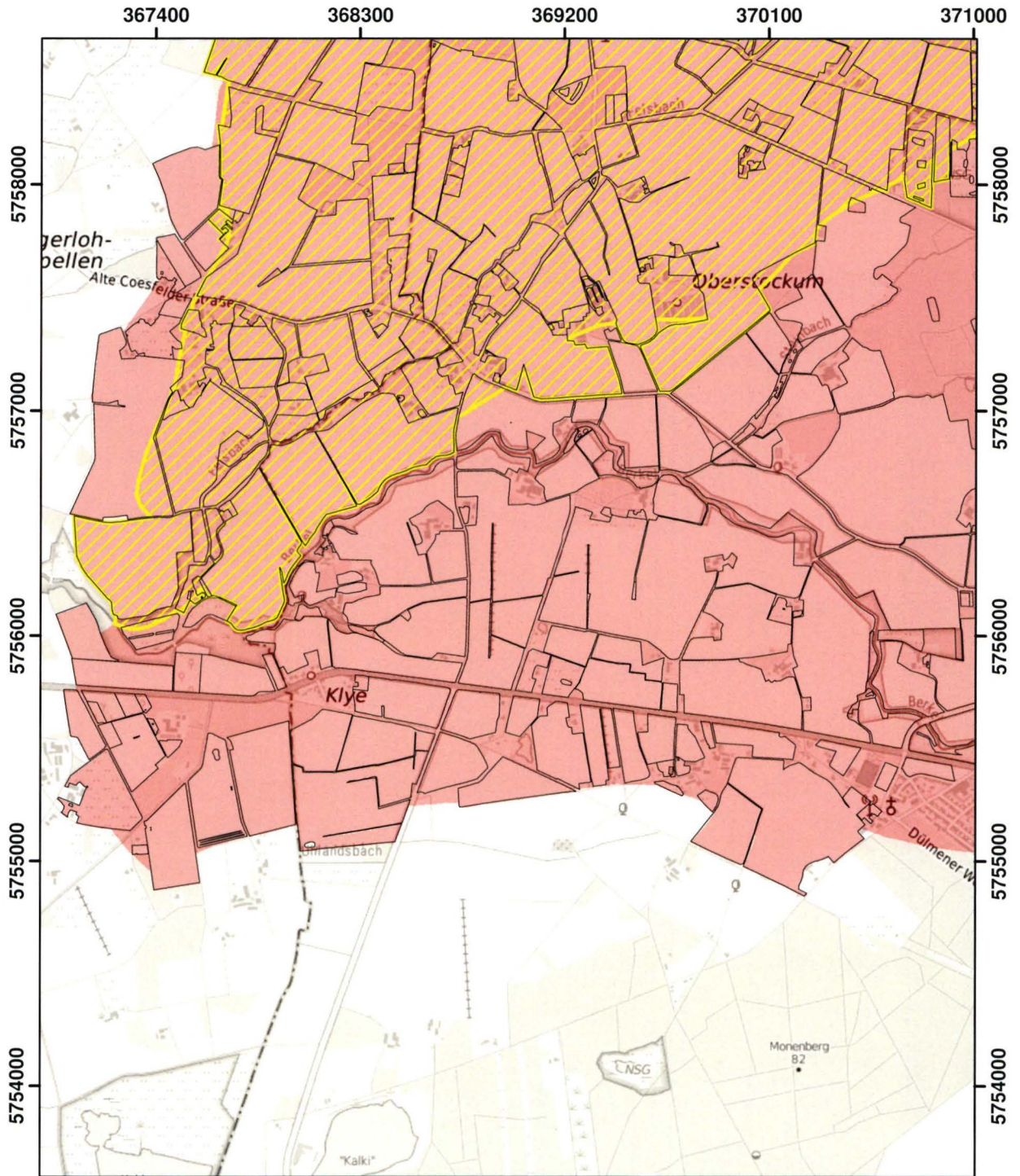
© Land NRW 2023

Mit Nitrat belastete Gebiete und eutrophierte Gebiete nach § 13a DüV, Stand Januar 2024

- eutrophierte Gebiete nach § 13 AVV GeA
- mit Nitrat belastete Gebiete nach § 7 AVV GeA
- "betroffene Feldblockflächen" in nitratbelasteten/eutrophierten Gebieten
- Staats-, Landesgrenze



| | |
|---|----------------------|
| Blatt: M18 | Erstellt: 10.11.2023 |
| Maßstab: 1:25.000 | |
| Landesamt für Natur, Umwelt und Verbraucherschutz | |
| | |



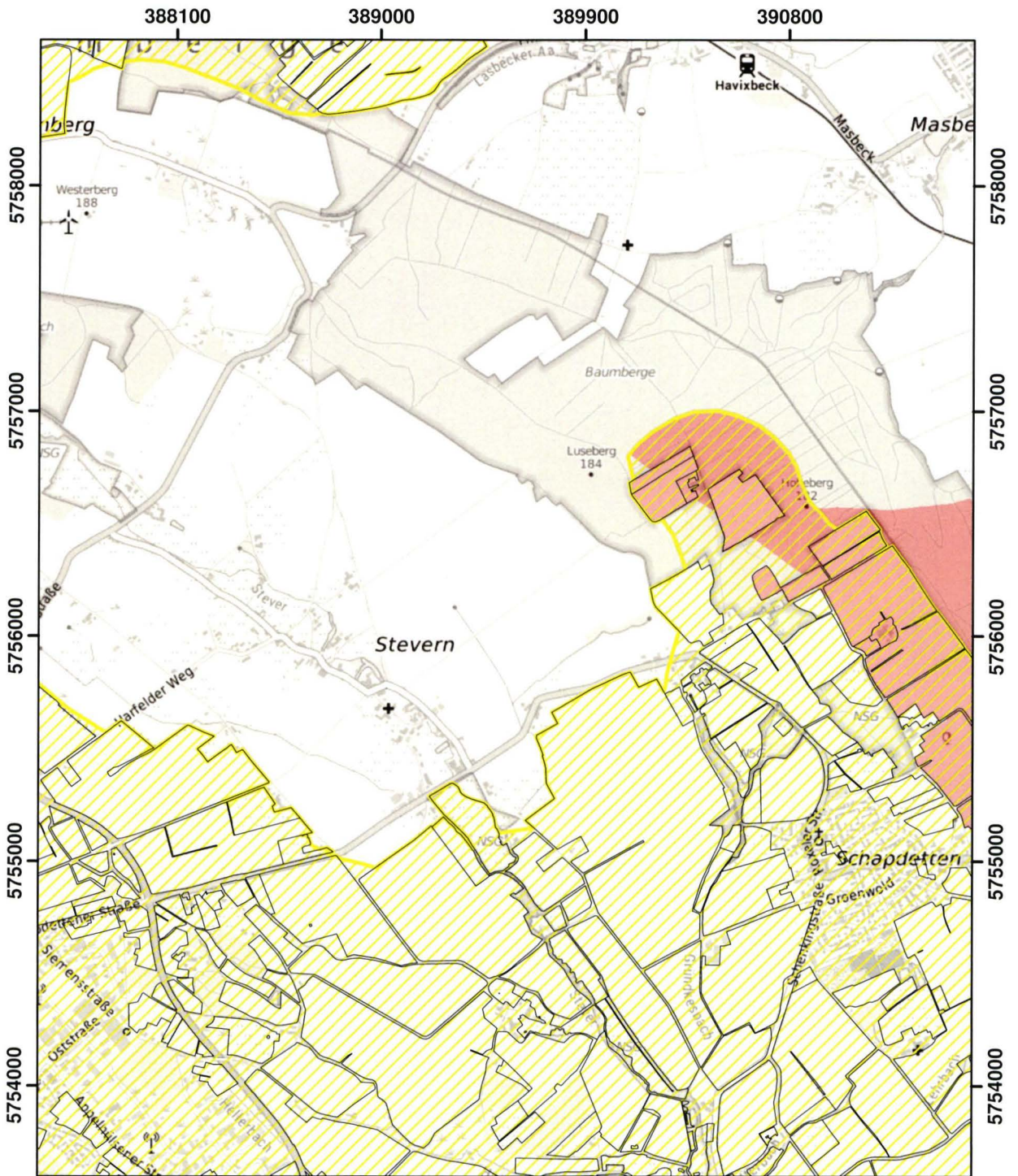
© Land NRW 2023

Mit Nitrat belastete Gebiete und eutrophierte Gebiete nach § 13a DüV, Stand Januar 2024

- eutrophierte Gebiete nach § 13 AVV GeA
- mit Nitrat belastete Gebiete nach § 7 AVV GeA
- "betroffene Feldblockflächen" in nitratbelasteten/eutrophierten Gebieten
- Staats-, Landesgrenze



| | |
|---|----------------------|
| Blatt: M22 | Erstellt: 10.11.2023 |
| Maßstab: 1:25.000 | |
| Landesamt für Natur, Umwelt und Verbraucherschutz | |
| | |



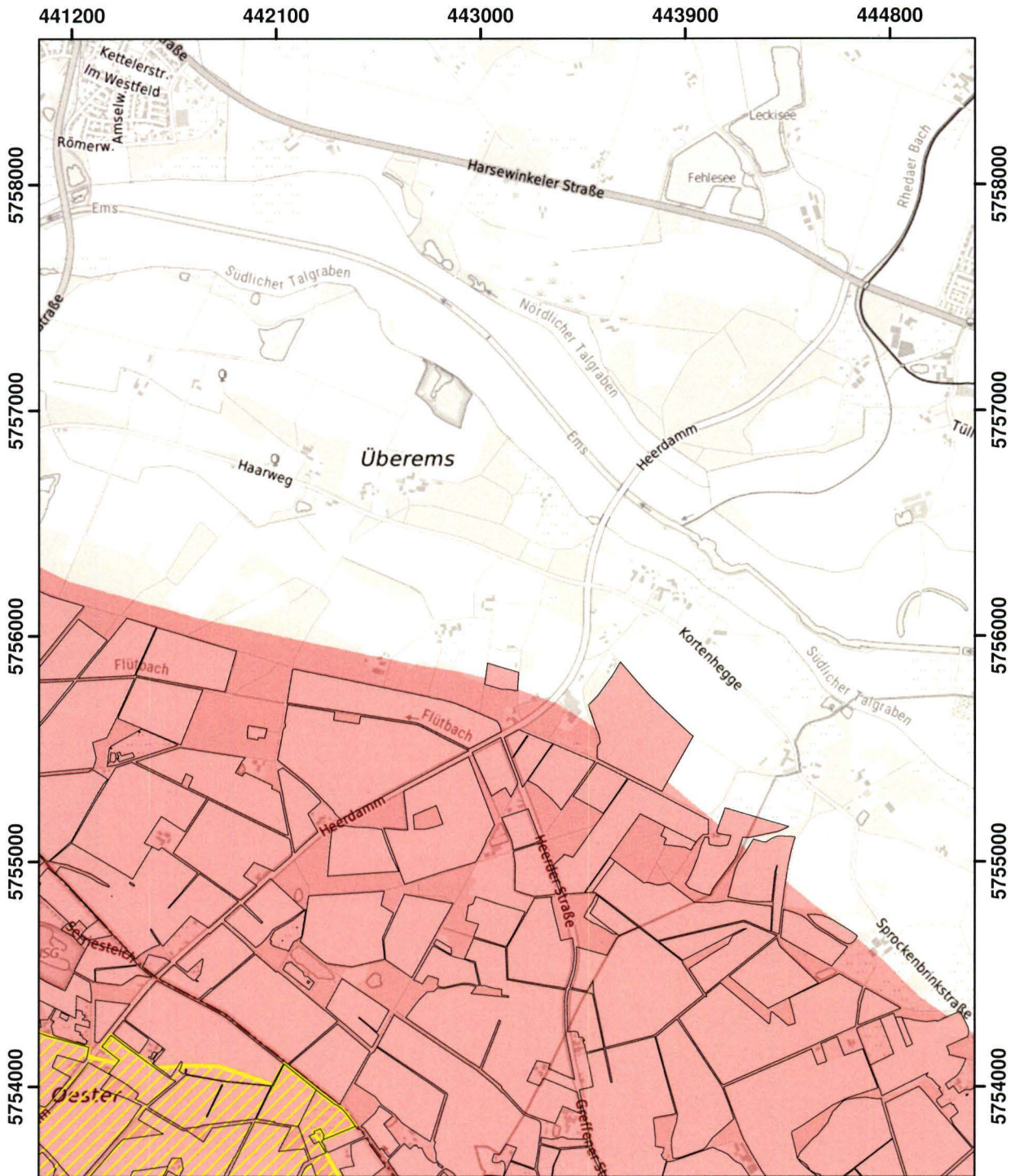
© Land NRW 2023

Mit Nitrat belastete Gebiete und eutrophierte Gebiete nach § 13a DüV, Stand Januar 2024

- eutrophierte Gebiete nach § 13 AVV GeA
- mit Nitrat belastete Gebiete nach § 7 AVV GeA
- "betroffene Feldblockflächen" in nitratbelasteten/eutrophierten Gebieten
- Staats-, Landesgrenze



| | |
|---|----------------------|
| Blatt: M27 | Erstellt: 10.11.2023 |
| Maßstab: 1:25.000 | |
| Landesamt für Natur, Umwelt und Verbraucherschutz | |
| | |



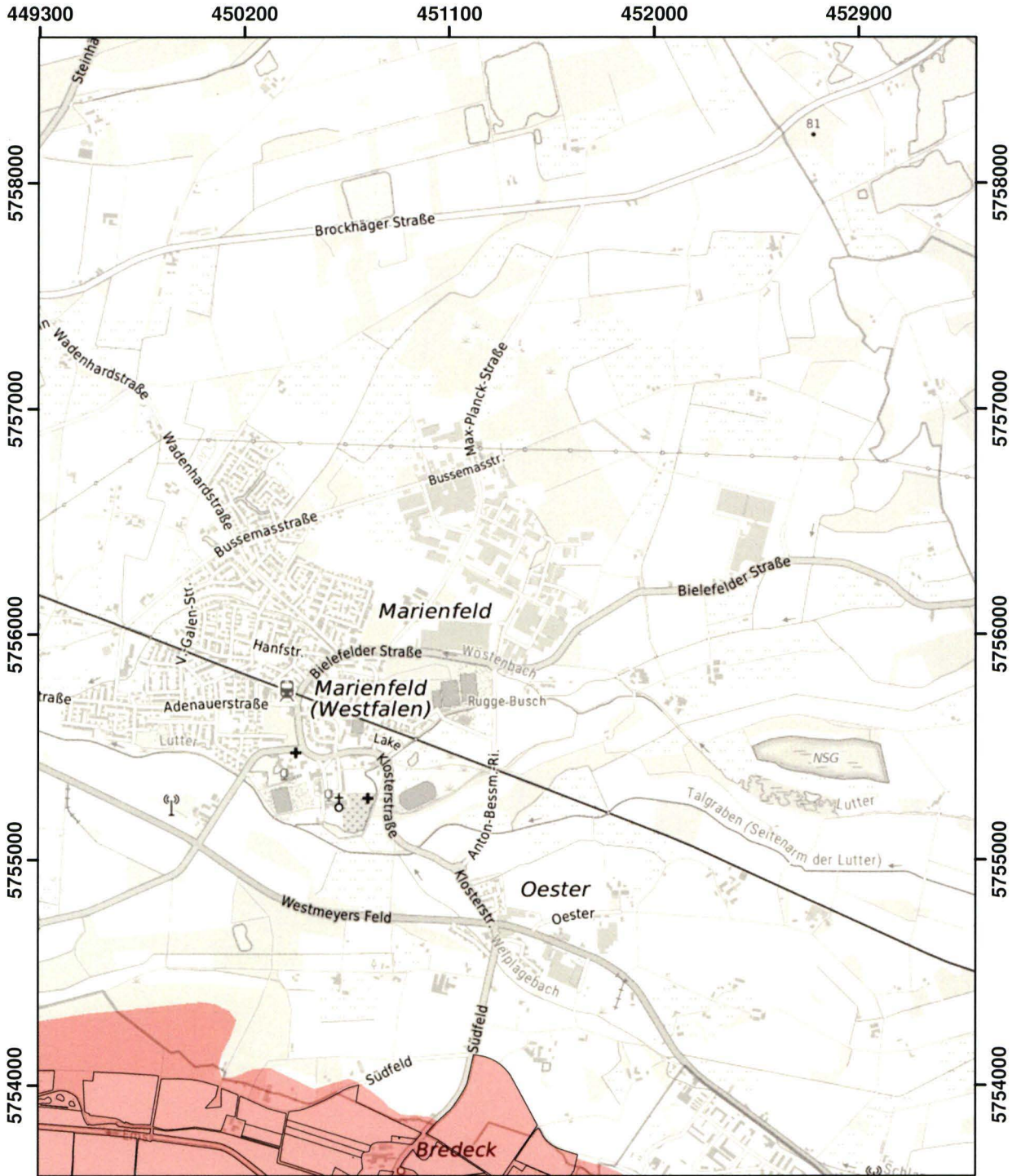
© Land NRW 2023

Mit Nitrat belastete Gebiete und eutrophierte Gebiete nach § 13a DüV, Stand Januar 2024

- eutrophierte Gebiete nach § 13 AVV GeA
- mit Nitrat belastete Gebiete nach § 7 AVV GeA
- "betroffene Feldblockflächen" in nitratbelasteten/eutrophierten Gebieten
- Staats-, Landesgrenze



| | |
|---|----------------------|
| Blatt: M40 | Erstellt: 10.11.2023 |
| Maßstab: 1:25.000 | |
| Landesamt für Natur, Umwelt und Verbraucherschutz | |
| | |



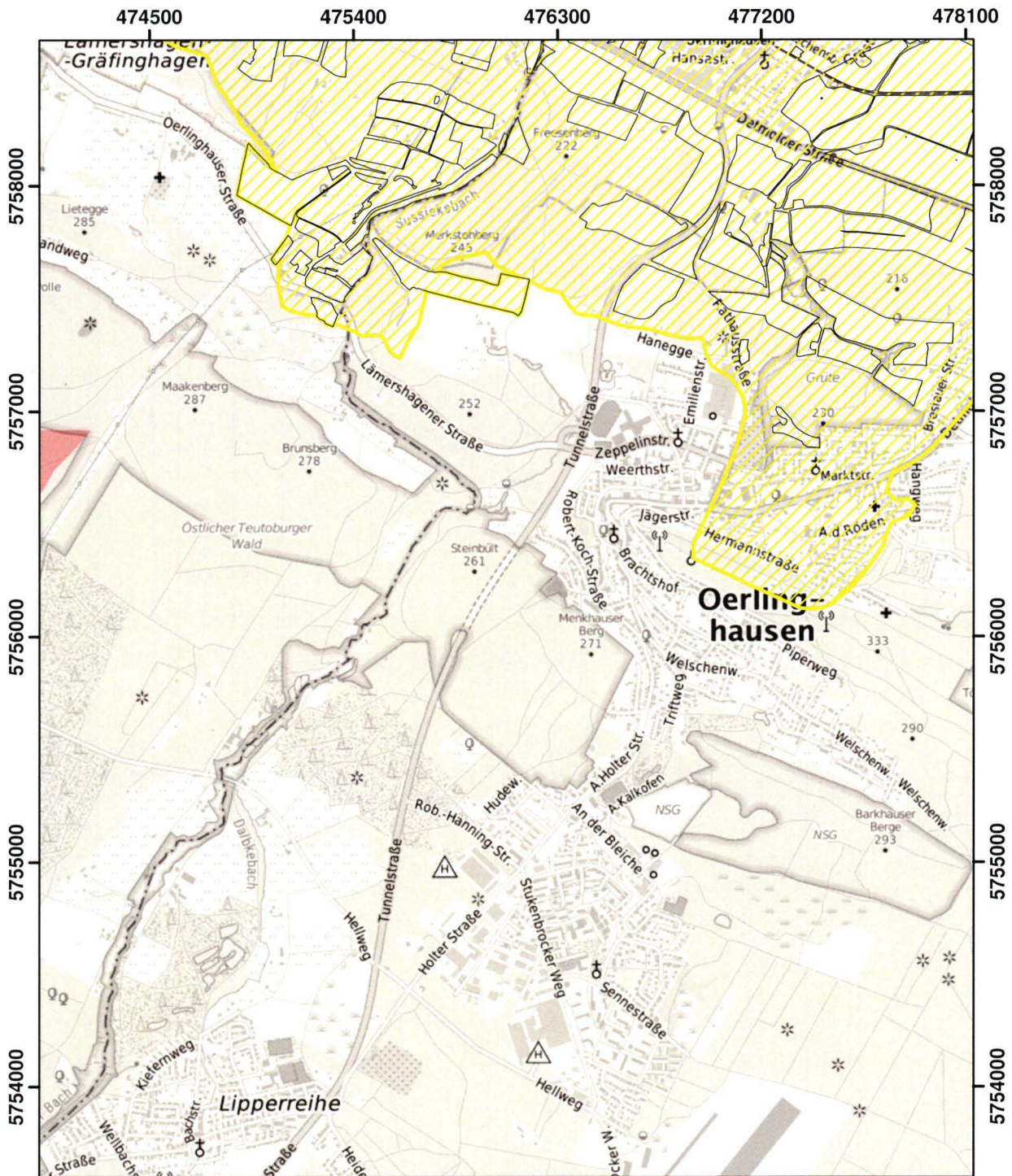
© Land NRW 2023

Mit Nitrat belastete Gebiete und eutrophierte Gebiete nach § 13a DüV, Stand Januar 2024

- eutrophierte Gebiete nach § 13 AVV GeA
- mit Nitrat belastete Gebiete nach § 7 AVV GeA
- "betroffene Feldblockflächen" in nitratbelasteten/eutrophierten Gebieten
- Staats-, Landesgrenze



| | |
|---|----------------------|
| Blatt: M42 | Erstellt: 10.11.2023 |
| Maßstab: 1:25.000 | |
| Landesamt für Natur, Umwelt und Verbraucherschutz | |
| | |



© Land NRW 2023

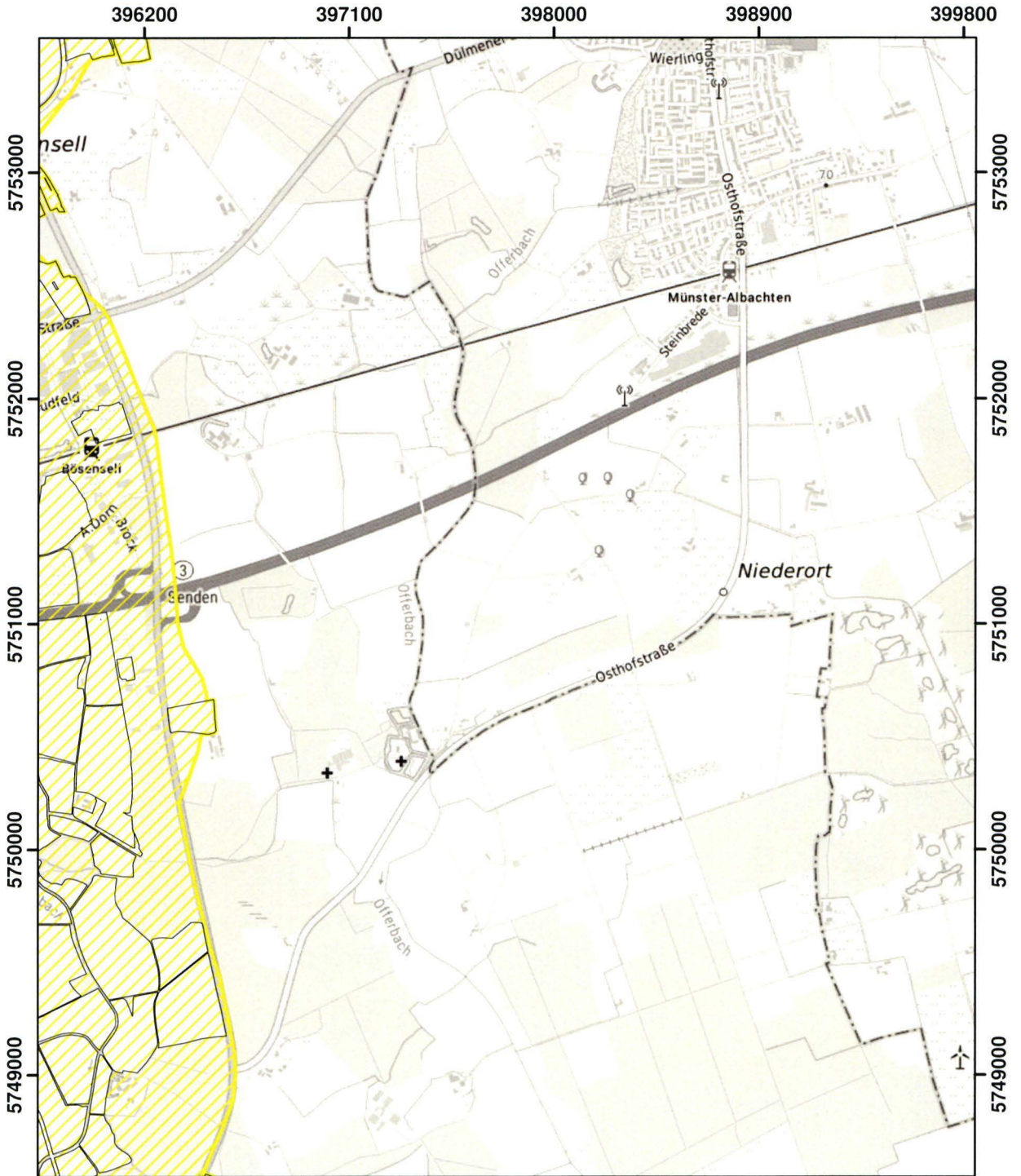
Mit Nitrat belastete Gebiete und eutrophierte Gebiete nach § 13a DüV, Stand Januar 2024

- eutrophierte Gebiete nach § 13 AVV GeA
- mit Nitrat belastete Gebiete nach § 7 AVV GeA
- "betroffene Feldblockflächen" in nitratbelasteten/eutrophierten Gebieten
- Staats-, Landesgrenze



| | |
|---|----------------------|
| Blatt: M48 | Erstellt: 10.11.2023 |
| Maßstab: 1:25.000 | |
| Landesamt für Natur, Umwelt und Verbraucherschutz | |





© Land NRW 2023

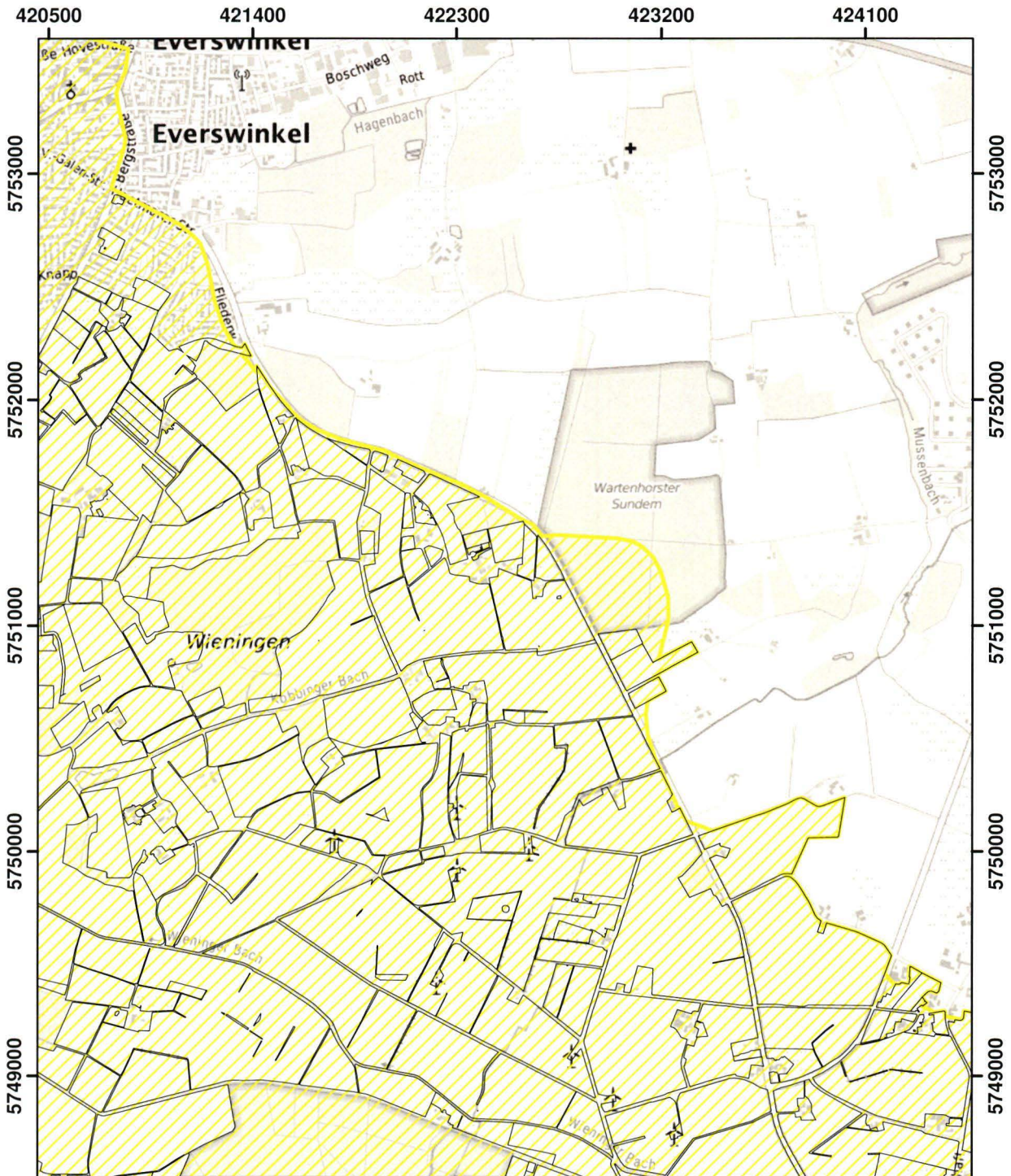
Mit Nitrat belastete Gebiete und eutrophierte Gebiete nach § 13a DüV, Stand Januar 2024

- eutrophierte Gebiete nach § 13 AVV GeA
- mit Nitrat belastete Gebiete nach § 7 AVV GeA
- "betroffene Feldblockflächen" in nitratbelasteten/eutrophierten Gebieten
- Staats-, Landesgrenze







| | |
|---|----------------------|
| Blatt: N29 | Erstellt: 10.11.2023 |
| Maßstab: 1:25.000 | |
| Landesamt für Natur, Umwelt und Verbraucherschutz | |






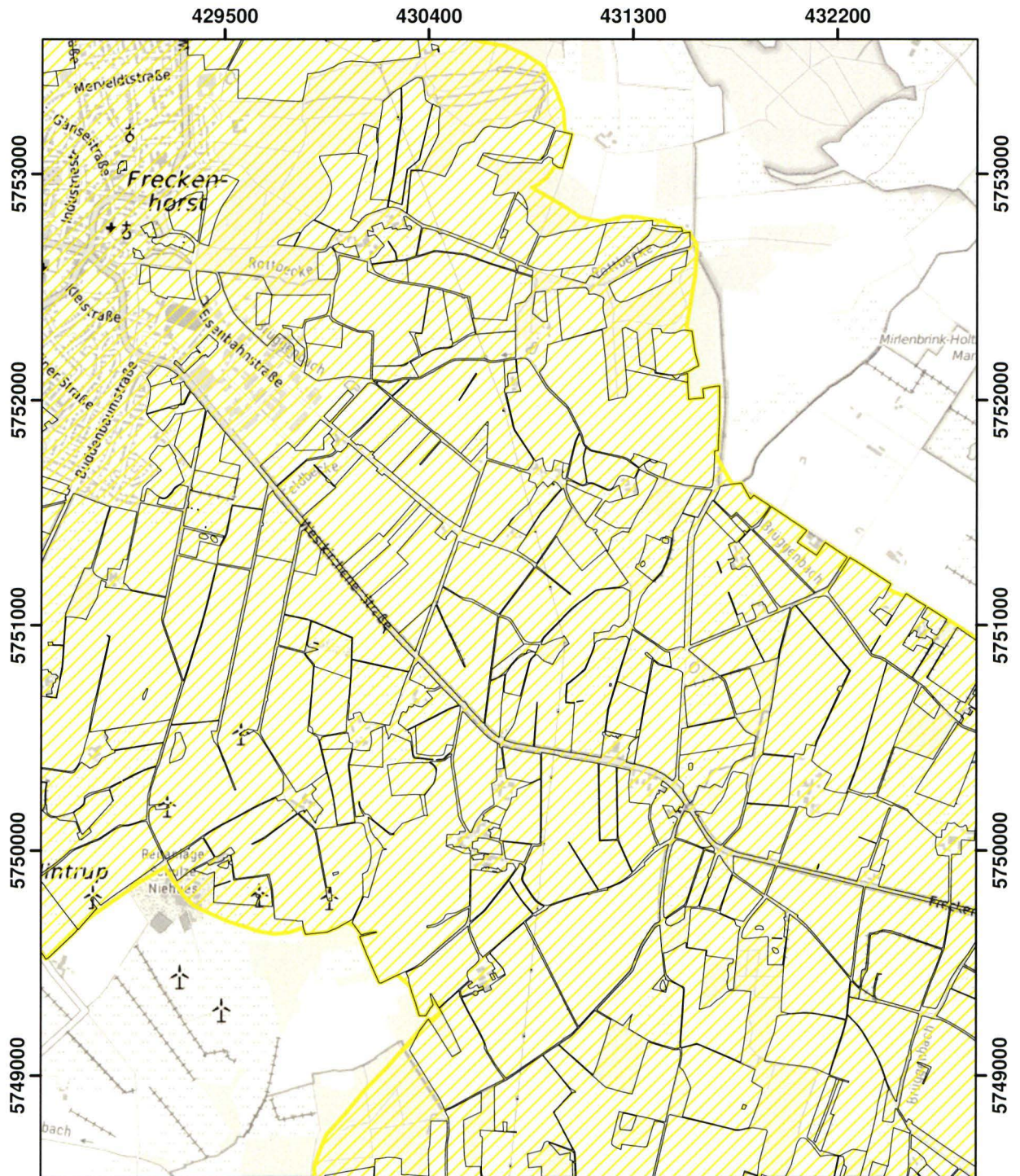
© Land NRW 2023

Mit Nitrat belastete Gebiete und eutrophierte Gebiete nach § 13a DüV, Stand Januar 2024

-  eutrophierte Gebiete nach § 13 AVV GeA
-  mit Nitrat belastete Gebiete nach § 7 AVV GeA
-  "betroffene Feldblockflächen" in nitratbelasteten/eutrophierten Gebieten
-  Staats-, Landesgrenze



| | |
|---|----------------------|
| Blatt: N35 | Erstellt: 10.11.2023 |
| Maßstab: 1:25.000 | |
| Landesamt für Natur, Umwelt und Verbraucherschutz | |
|  | |



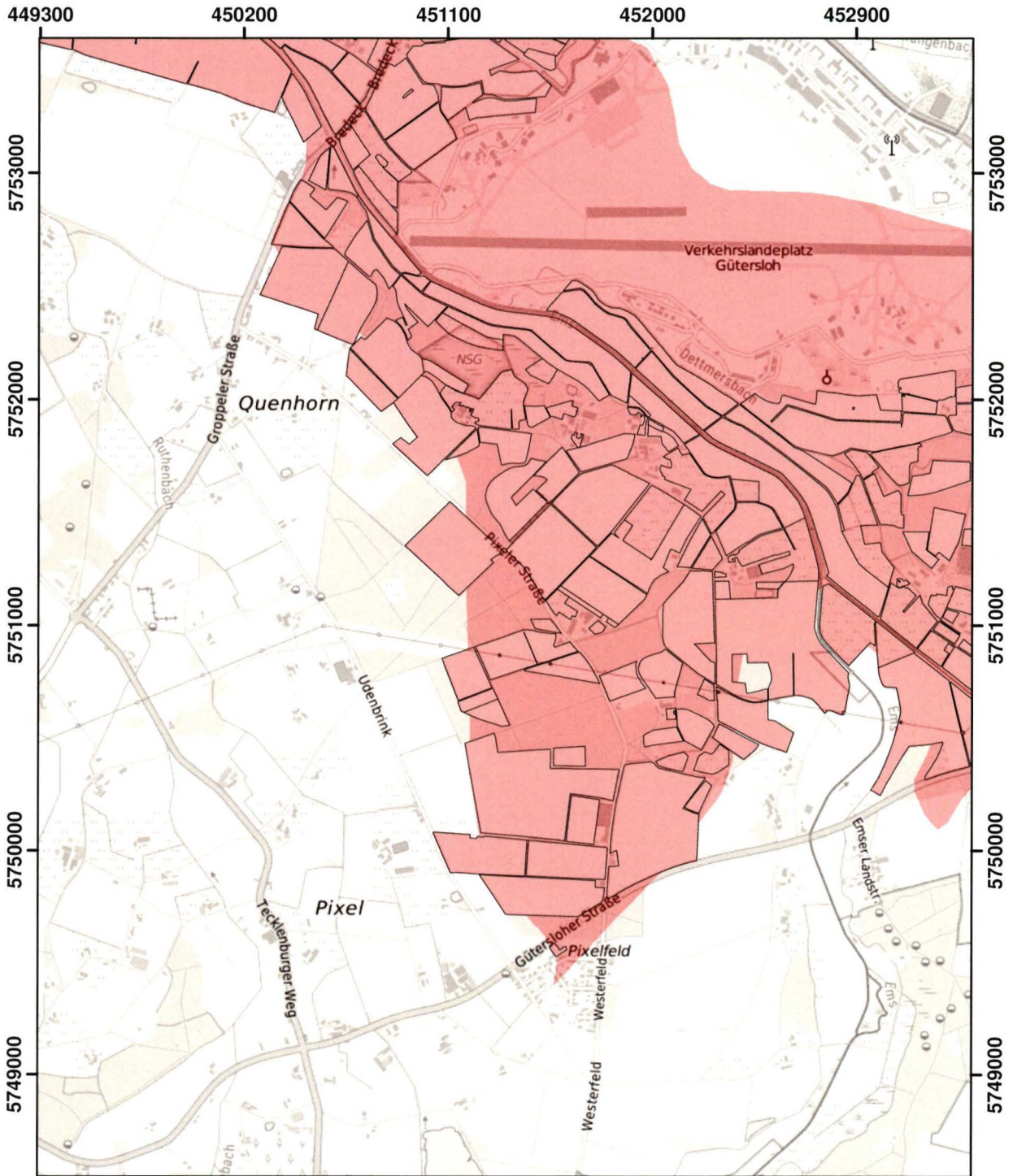
© Land NRW 2023

Mit Nitrat belastete Gebiete und eutrophierte Gebiete nach § 13a DüV, Stand Januar 2024

- eutrophierte Gebiete nach § 13 AVV GeA
- mit Nitrat belastete Gebiete nach § 7 AVV GeA
- "betroffene Feldblockflächen" in nitratbelasteten/eutrophierten Gebieten
- Staats-, Landesgrenze



| | |
|---|----------------------|
| Blatt: N37 | Erstellt: 10.11.2023 |
| Maßstab: 1:25.000 | |
| Landesamt für Natur, Umwelt und Verbraucherschutz | |
| | |



© Land NRW 2023

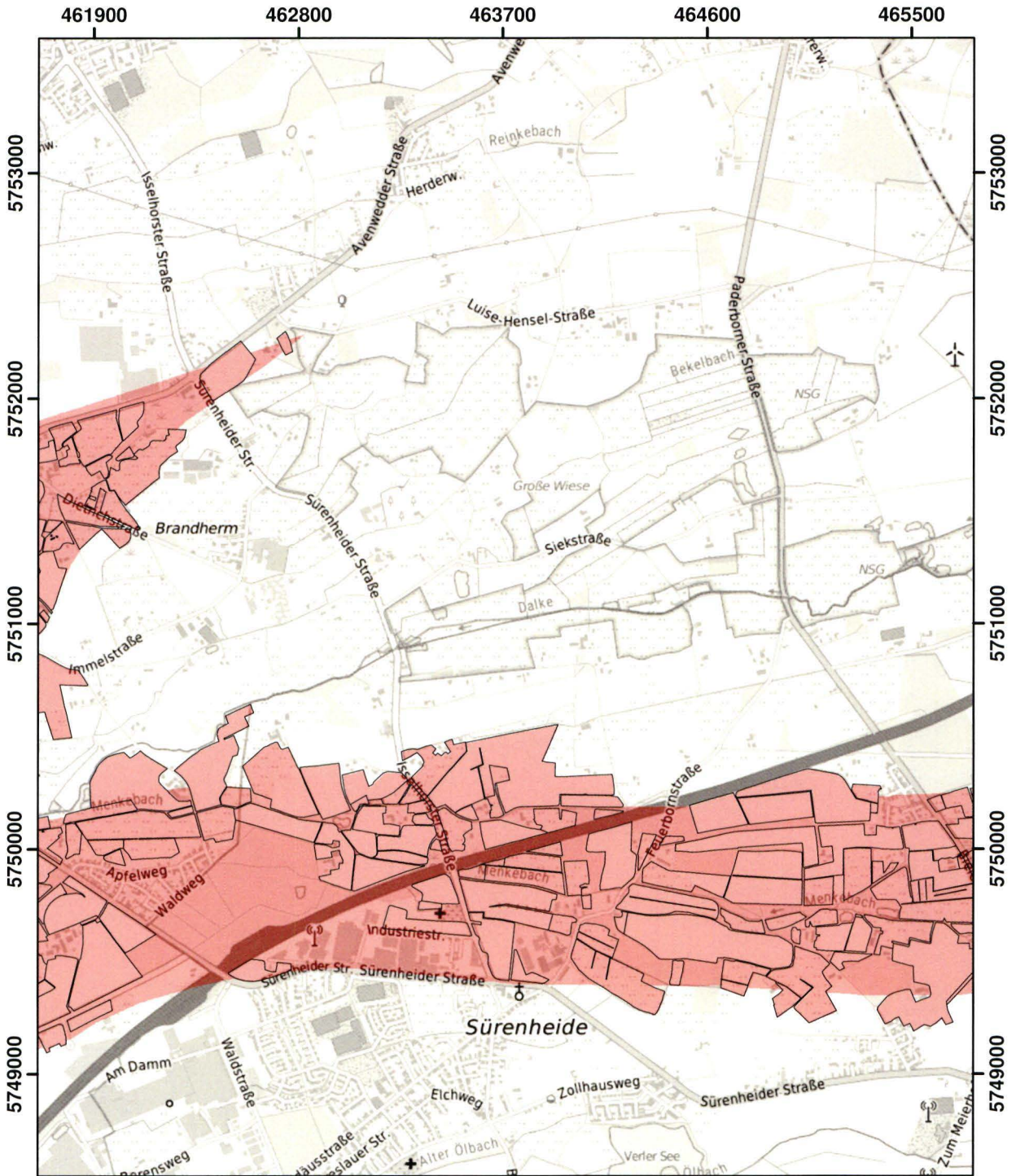
Mit Nitrat belastete Gebiete und eutrophierte Gebiete nach § 13a DüV, Stand Januar 2024

- eutrophierte Gebiete nach § 13 AVV GeA
- mit Nitrat belastete Gebiete nach § 7 AVV GeA
- "betroffene Feldblockflächen" in nitratbelasteten/eutrophierten Gebieten
- Staats-, Landesgrenze



| | |
|---|----------------------|
| Blatt: N42 | Erstellt: 10.11.2023 |
| Maßstab: 1:25.000 | |
| Landesamt für Natur, Umwelt und Verbraucherschutz | |





© Land NRW 2023

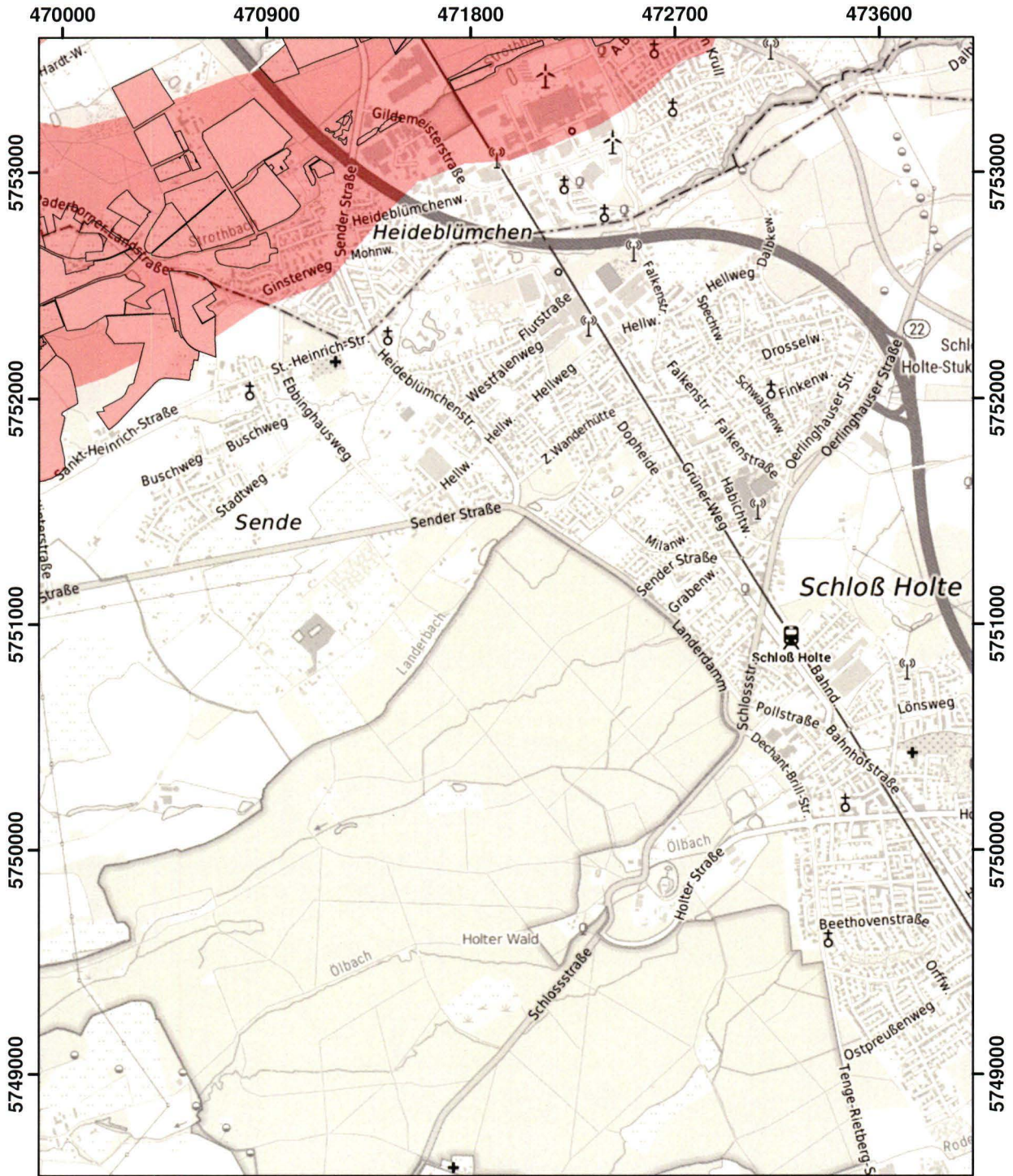
Mit Nitrat belastete Gebiete und eutrophierte Gebiete nach § 13a DüV, Stand Januar 2024

- eutrophierte Gebiete nach § 13 AVV GeA
- mit Nitrat belastete Gebiete nach § 7 AVV GeA
- "betroffene Feldblockflächen" in nitratbelasteten/eutrophierten Gebieten
- Staats-, Landesgrenze







| | |
|---|----------------------|
| Blatt: N45 | Erstellt: 10.11.2023 |
| Maßstab: 1:25.000 | |
| Landesamt für Natur, Umwelt und Verbraucherschutz | |





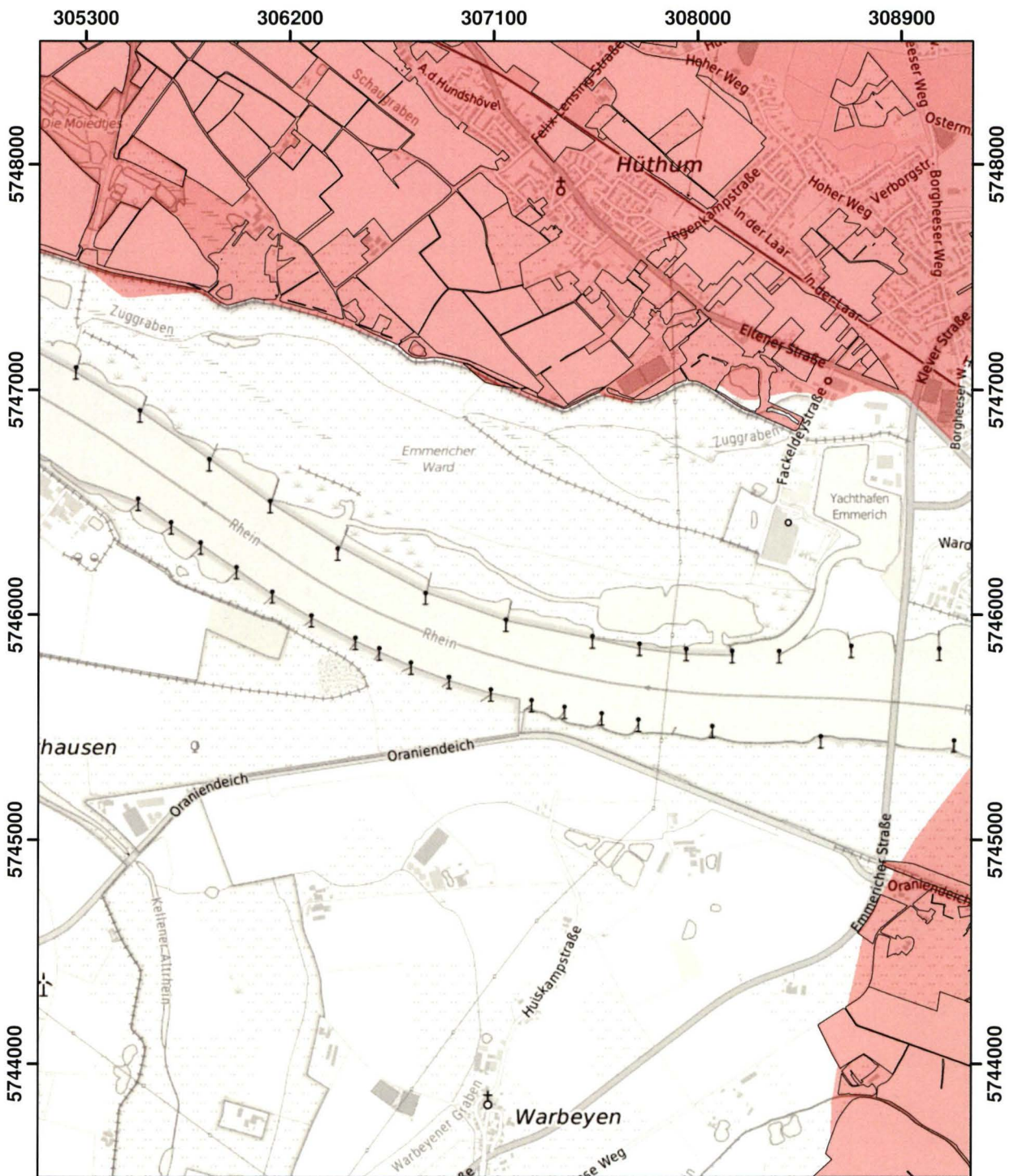
© Land NRW 2023

Mit Nitrat belastete Gebiete und eutrophierte Gebiete nach § 13a DüV, Stand Januar 2024

-  eutrophierte Gebiete nach § 13 AVV GeA
-  mit Nitrat belastete Gebiete nach § 7 AVV GeA
-  "betroffene Feldblockflächen" in nitratbelasteten/eutrophierten Gebieten
-  Staats-, Landesgrenze







| | |
|---|----------------------|
| Blatt: N47 | Erstellt: 10.11.2023 |
| Maßstab: 1:25.000 | |
| Landesamt für Natur, Umwelt und Verbraucherschutz | |
|  | |



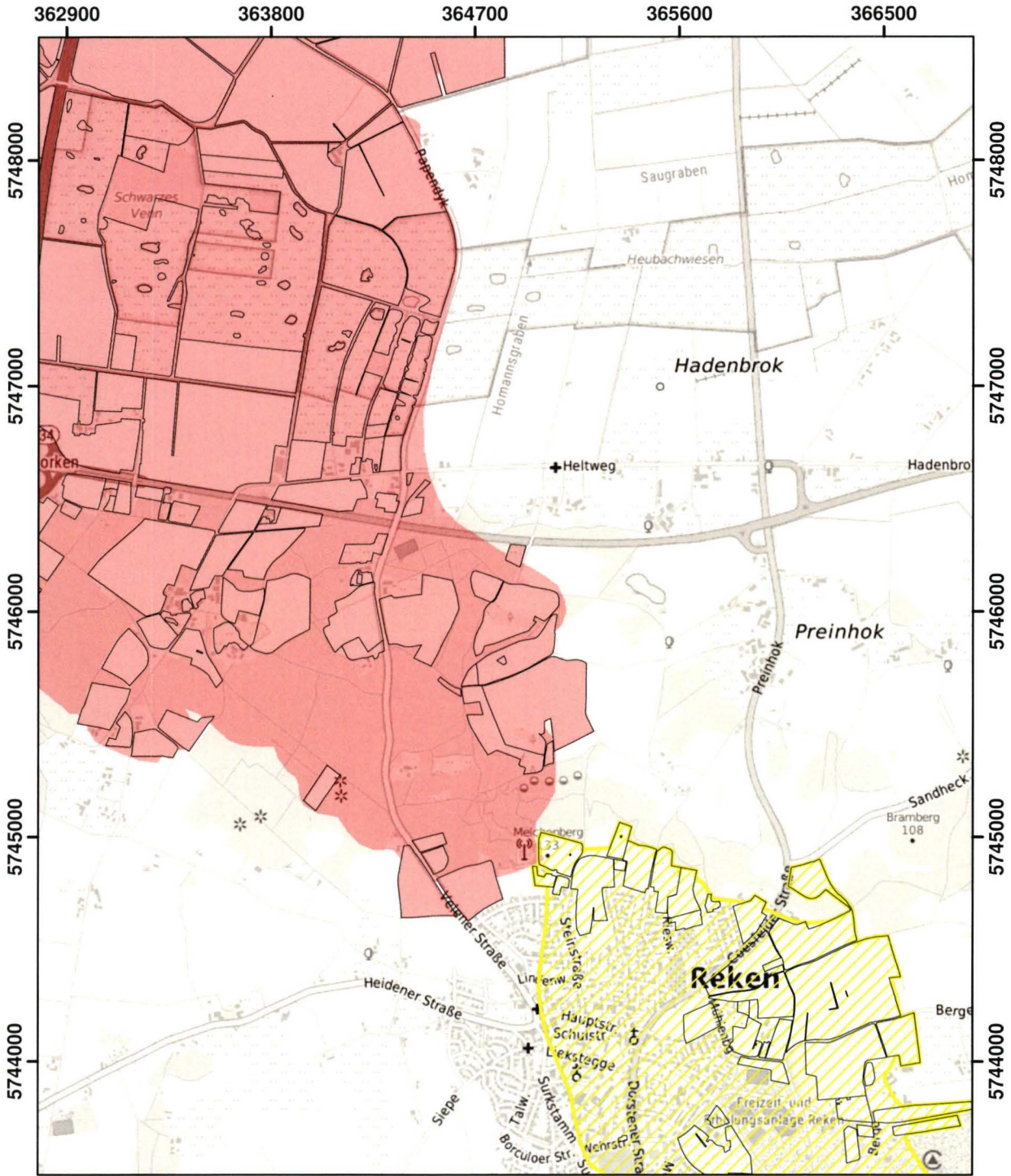
© Land NRW 2023

Mit Nitrat belastete Gebiete und eutrophierte Gebiete nach § 13a DüV, Stand Januar 2024

-  eutrophierte Gebiete nach § 13 AVV GeA
-  mit Nitrat belastete Gebiete nach § 7 AVV GeA
-  "betroffene Feldblockflächen" in nitratbelasteten/eutrophierten Gebieten
-  Staats-, Landesgrenze



| | |
|---|----------------------|
| Blatt: O7 | Erstellt: 10.11.2023 |
| Maßstab: 1:25.000 | |
| Landesamt für Natur, Umwelt und Verbraucherschutz | |
|  | |



© Land NRW 2023

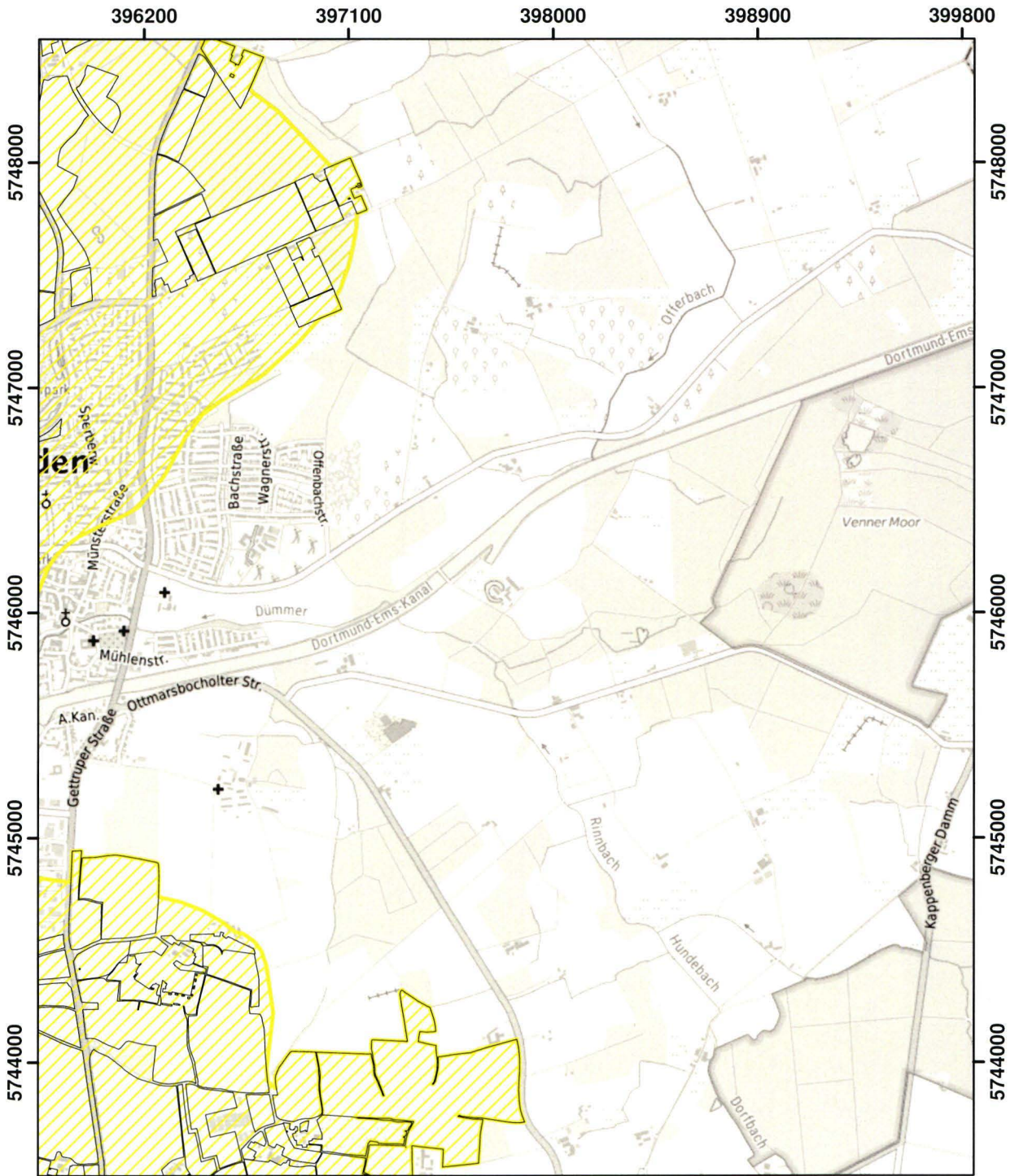
Mit Nitrat belastete Gebiete und eutrophierte Gebiete nach § 13a DüV, Stand Januar 2024

- eutrophierte Gebiete nach § 13 AVV GeA
- mit Nitrat belastete Gebiete nach § 7 AVV GeA
- "betroffene Feldblockflächen" in nitratbelasteten/eutrophierten Gebieten
- Staats-, Landesgrenze



| | |
|---|----------------------|
| Blatt: O21 | Erstellt: 10.11.2023 |
| Maßstab: 1:25.000 | |
| Landesamt für Natur, Umwelt und Verbraucherschutz | |





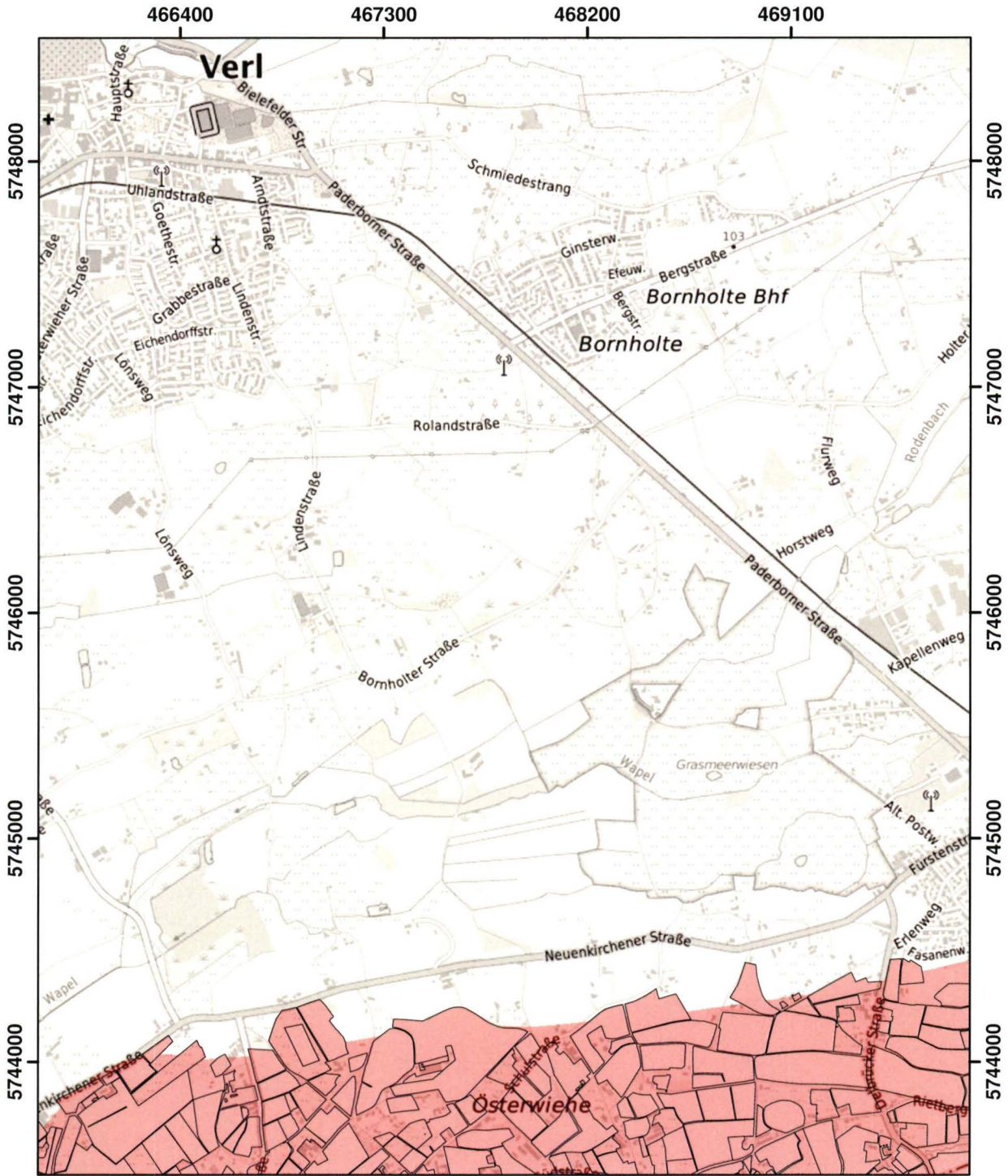
© Land NRW 2023

Mit Nitrat belastete Gebiete und eutrophierte Gebiete nach § 13a DüV, Stand Januar 2024

- eutrophierte Gebiete nach § 13 AVV GeA
- mit Nitrat belastete Gebiete nach § 7 AVV GeA
- "betroffene Feldblockflächen" in nitratbelasteten/eutrophierten Gebieten
- Staats-, Landesgrenze



| | |
|---|----------------------|
| Blatt: O29 | Erstellt: 10.11.2023 |
| Maßstab: 1:25.000 | |
| Landesamt für Natur, Umwelt und Verbraucherschutz | |
| | |



© Land NRW 2023

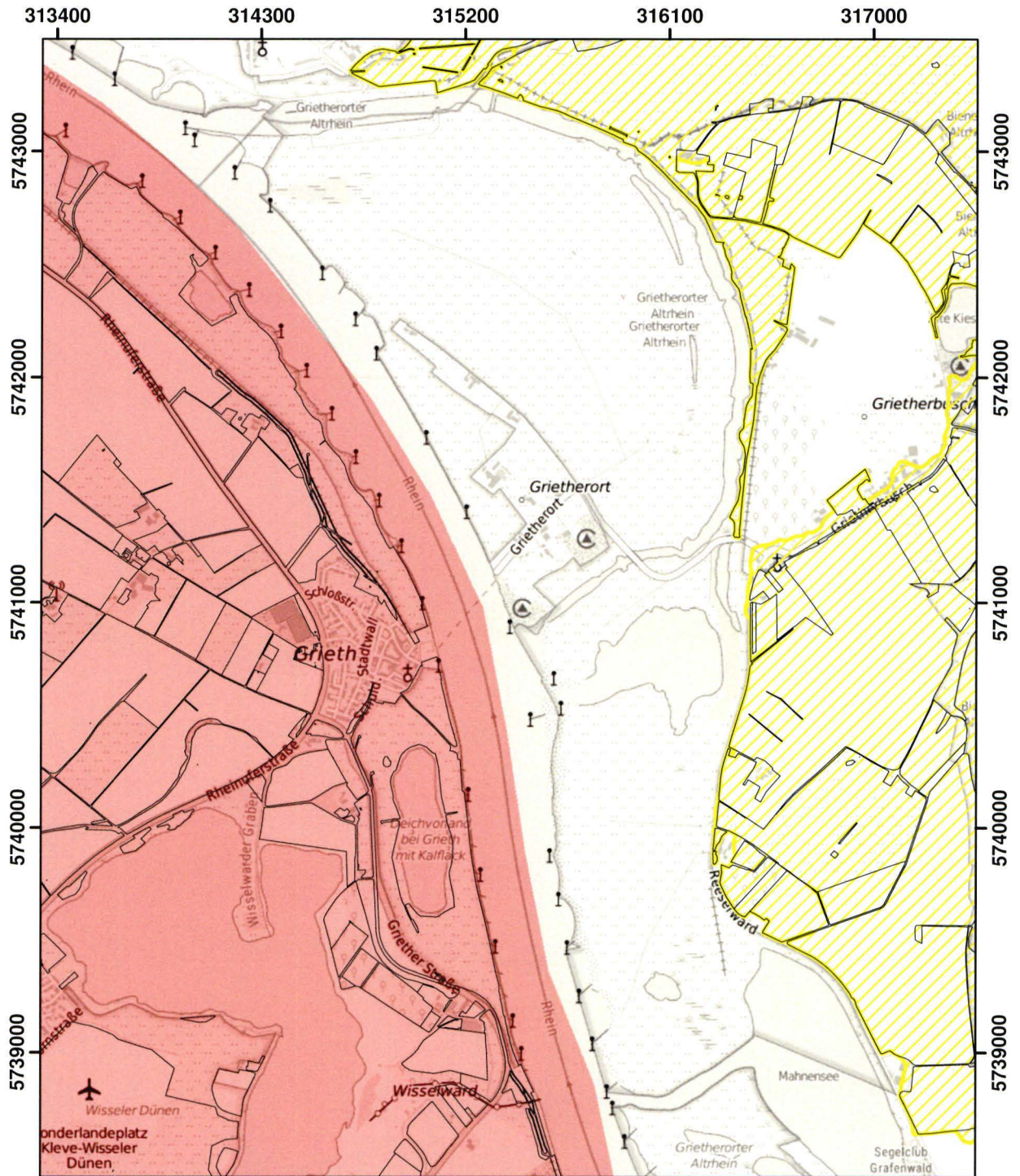
Mit Nitrat belastete Gebiete und eutrophierte Gebiete nach § 13a DüV, Stand Januar 2024

- eutrophierte Gebiete nach § 13 AVV GeA
- mit Nitrat belastete Gebiete nach § 7 AVV GeA
- "betroffene Feldblockflächen" in nitratbelasteten/eutrophierten Gebieten
- Staats-, Landesgrenze



| | |
|---|----------------------|
| Blatt: O46 | Erstellt: 10.11.2023 |
| Maßstab: 1:25.000 | |
| Landesamt für Natur, Umwelt und Verbraucherschutz | |



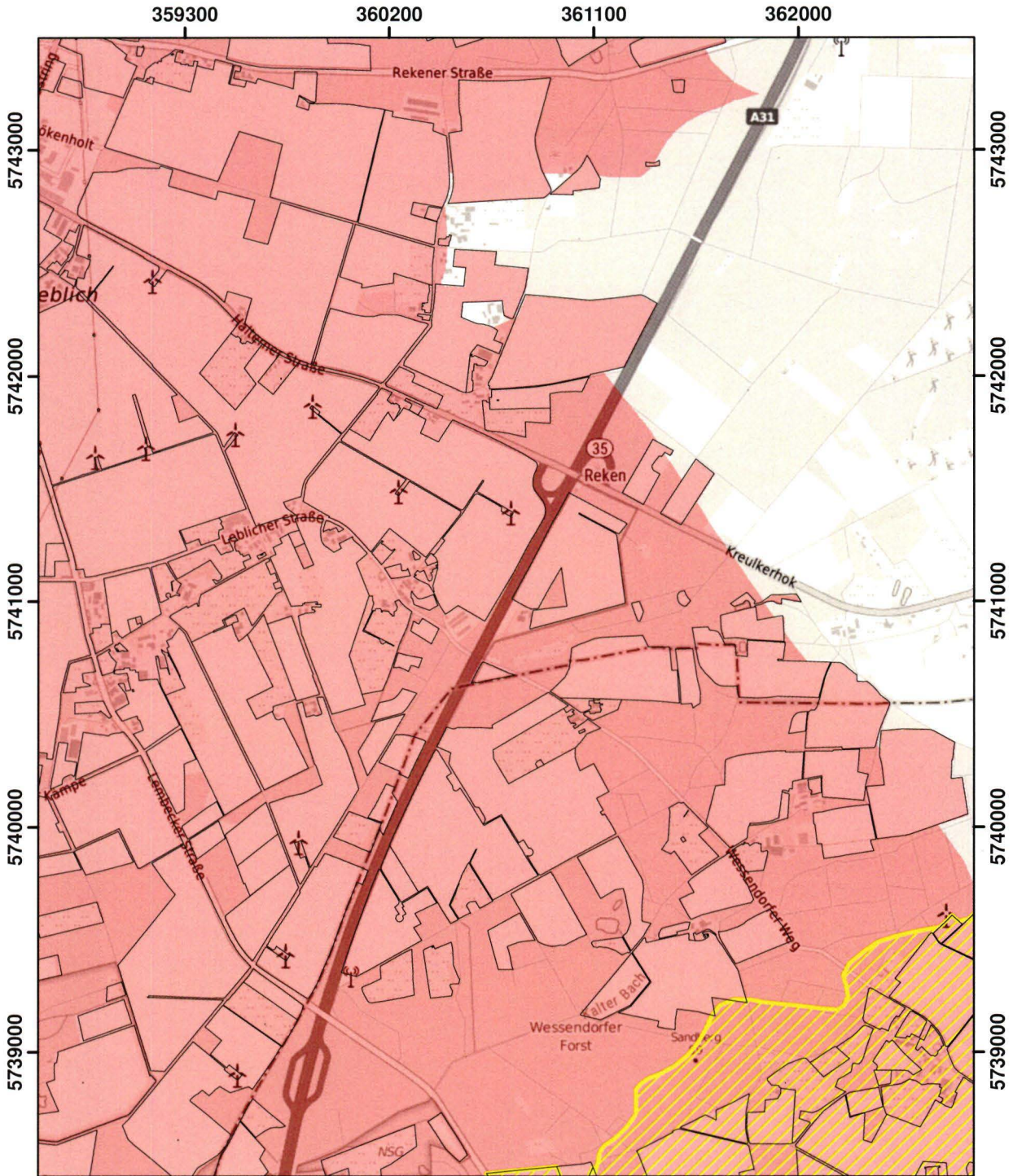


© Land NRW 2023

Mit Nitrat belastete Gebiete und eutrophierte Gebiete nach § 13a DüV, Stand Januar 2024

- eutrophierte Gebiete nach § 13 AVV GeA
 - mit Nitrat belastete Gebiete nach § 7 AVV GeA
 - "betroffene Feldblockflächen" in nitratbelasteten/eutrophierten Gebieten
 - Staats-, Landesgrenze
- Kilometer

| | |
|---|----------------------|
| Blatt: P9 | Erstellt: 10.11.2023 |
| Maßstab: 1:25.000 | |
| Landesamt für Natur, Umwelt und Verbraucherschutz | |
| | |



© Land NRW 2023

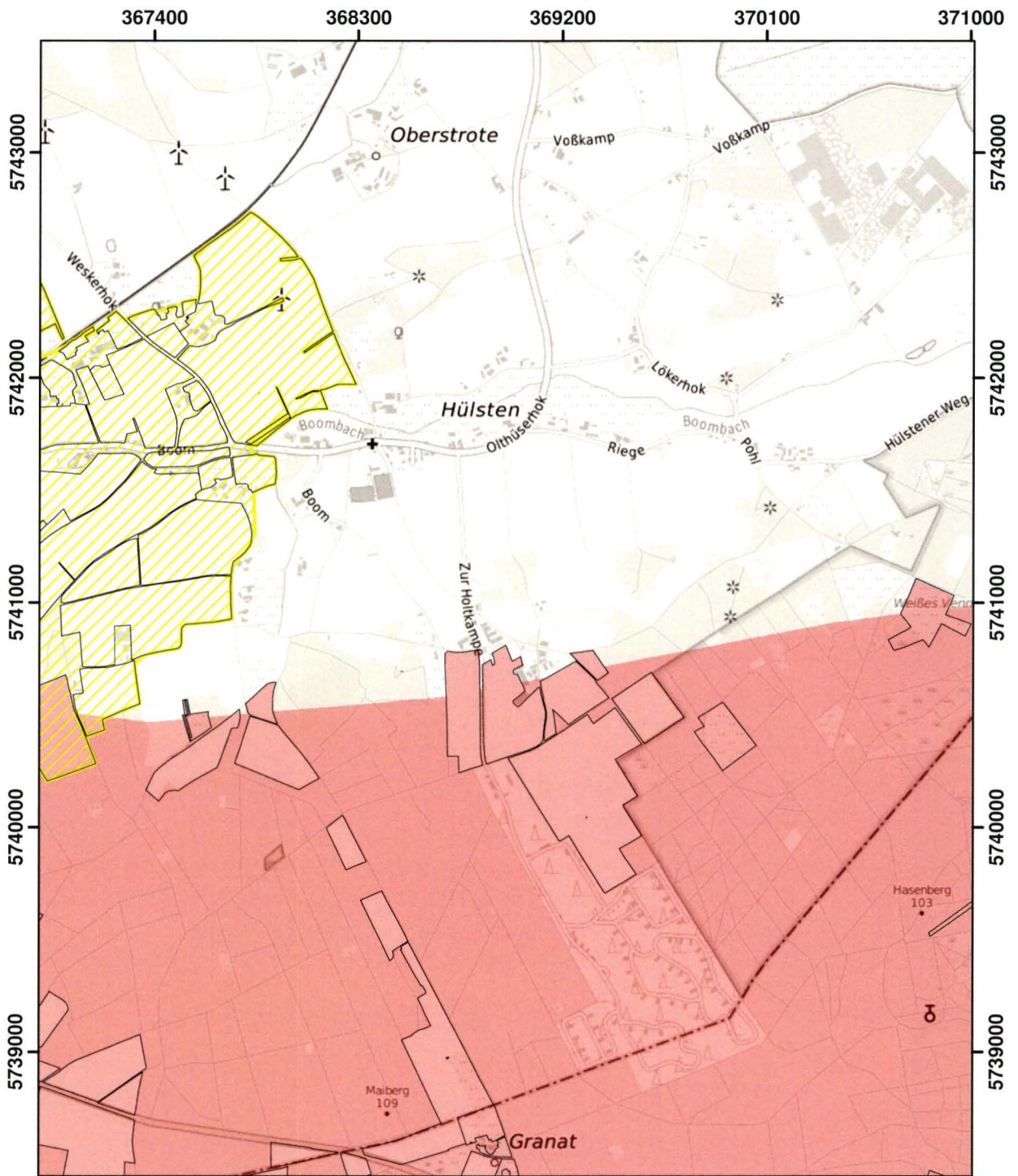
Mit Nitrat belastete Gebiete und eutrophierte Gebiete nach § 13a DüV, Stand Januar 2024

- eutrophierte Gebiete nach § 13 AVV GeA
- mit Nitrat belastete Gebiete nach § 7 AVV GeA
- "betroffene Feldblockflächen" in nitratbelasteten/eutrophierten Gebieten
- Staats-, Landesgrenze



| | |
|---|----------------------|
| Blatt: P20 | Erstellt: 10.11.2023 |
| Maßstab: 1:25.000 | |
| Landesamt für Natur, Umwelt und Verbraucherschutz | |





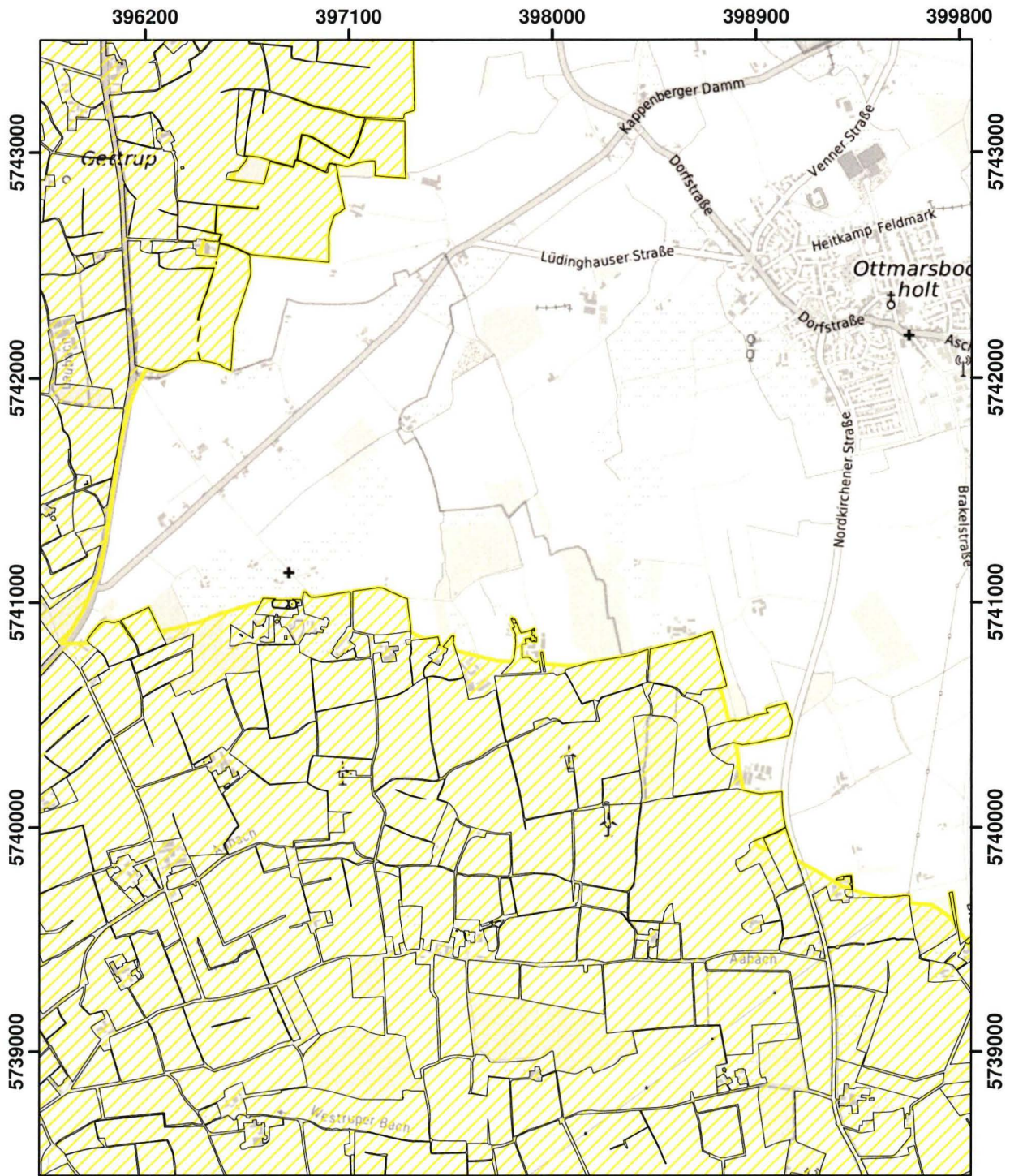
© Land NRW 2023

Mit Nitrat belastete Gebiete und eutrophierte Gebiete nach § 13a DüV, Stand Januar 2024

- eutrophierte Gebiete nach § 13 AVV GeA
- mit Nitrat belastete Gebiete nach § 7 AVV GeA
- "betroffene Feldblockflächen" in nitratbelasteten/eutrophierten Gebieten
- Staats-, Landesgrenze



| | |
|---|----------------------|
| Blatt: P22 | Erstellt: 10.11.2023 |
| Maßstab: 1:25.000 | |
| Landesamt für Natur, Umwelt und Verbraucherschutz | |
| | |



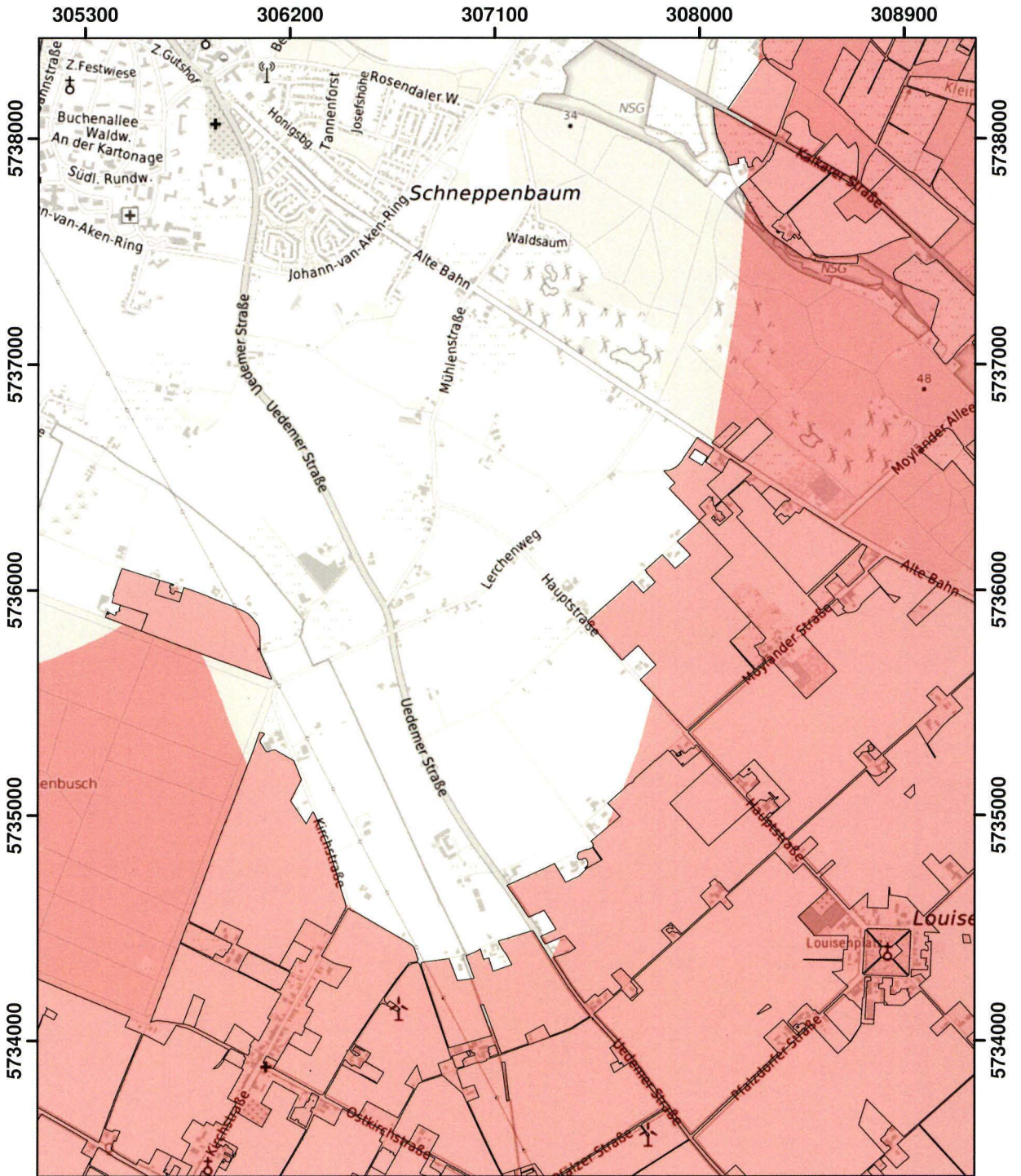
© Land NRW 2023

Mit Nitrat belastete Gebiete und eutrophierte Gebiete nach § 13a DüV, Stand Januar 2024

- eutrophierte Gebiete nach § 13 AVV GeA
- mit Nitrat belastete Gebiete nach § 7 AVV GeA
- "betroffene Feldblockflächen" in nitratbelasteten/eutrophierten Gebieten
- Staats-, Landesgrenze



| | |
|---|----------------------|
| Blatt: P29 | Erstellt: 10.11.2023 |
| Maßstab: 1:25.000 | |
| Landesamt für Natur, Umwelt und Verbraucherschutz | |
| | |



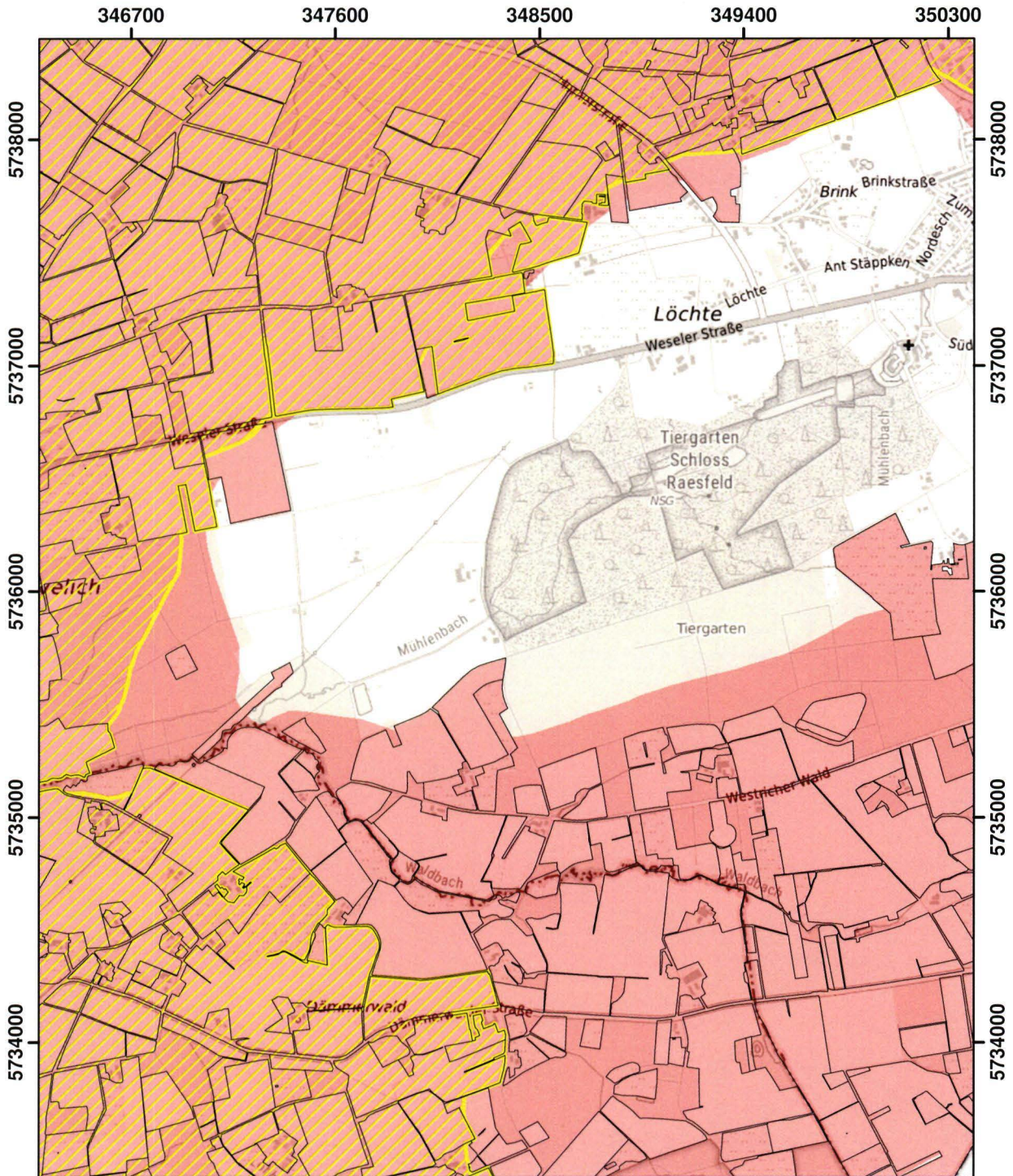
© Land NRW 2023

Mit Nitrat belastete Gebiete und eutrophierte Gebiete nach § 13a DüV, Stand Januar 2024

- eutrophierte Gebiete nach § 13 AVV GeA
- mit Nitrat belastete Gebiete nach § 7 AVV GeA
- "betroffene Feldblockflächen" in nitratbelasteten/eutrophierten Gebieten
- Staats-, Landesgrenze







| | |
|---|----------------------|
| Blatt: Q7 | Erstellt: 10.11.2023 |
| Maßstab: 1:25.000 | |
| Landesamt für Natur, Umwelt und Verbraucherschutz | |
| | |




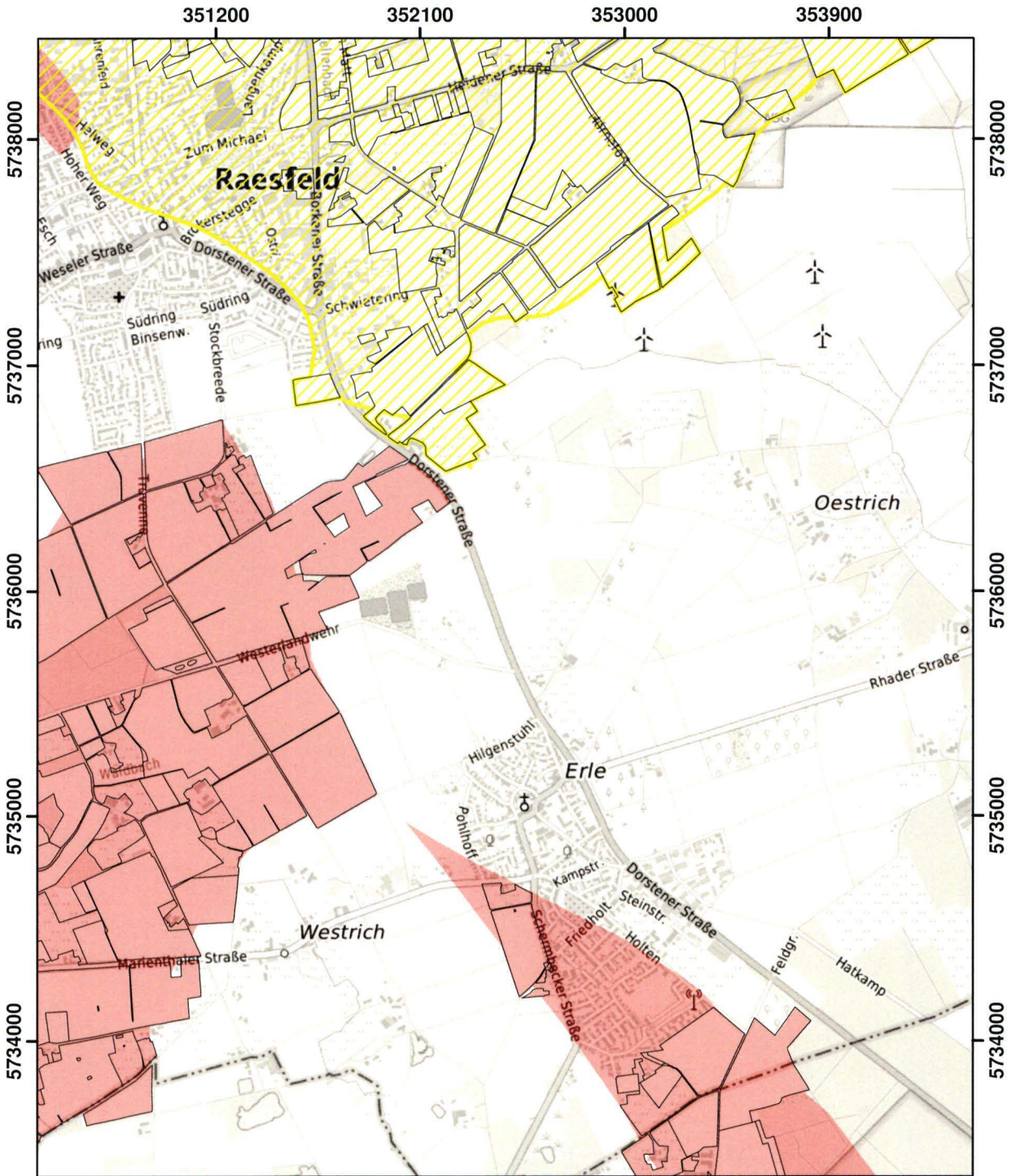
© Land NRW 2023

Mit Nitrat belastete Gebiete und eutrophierte Gebiete nach § 13a DüV, Stand Januar 2024

-  eutrophierte Gebiete nach § 13 AVV GeA
-  mit Nitrat belastete Gebiete nach § 7 AVV GeA
-  "betroffene Feldblockflächen" in nitratbelasteten/eutrophierten Gebieten
-  Staats-, Landesgrenze



| | |
|---|----------------------|
| Blatt: Q17 | Erstellt: 10.11.2023 |
| Maßstab: 1:25.000 | |
| Landesamt für Natur, Umwelt und Verbraucherschutz | |
|  | |



© Land NRW 2023

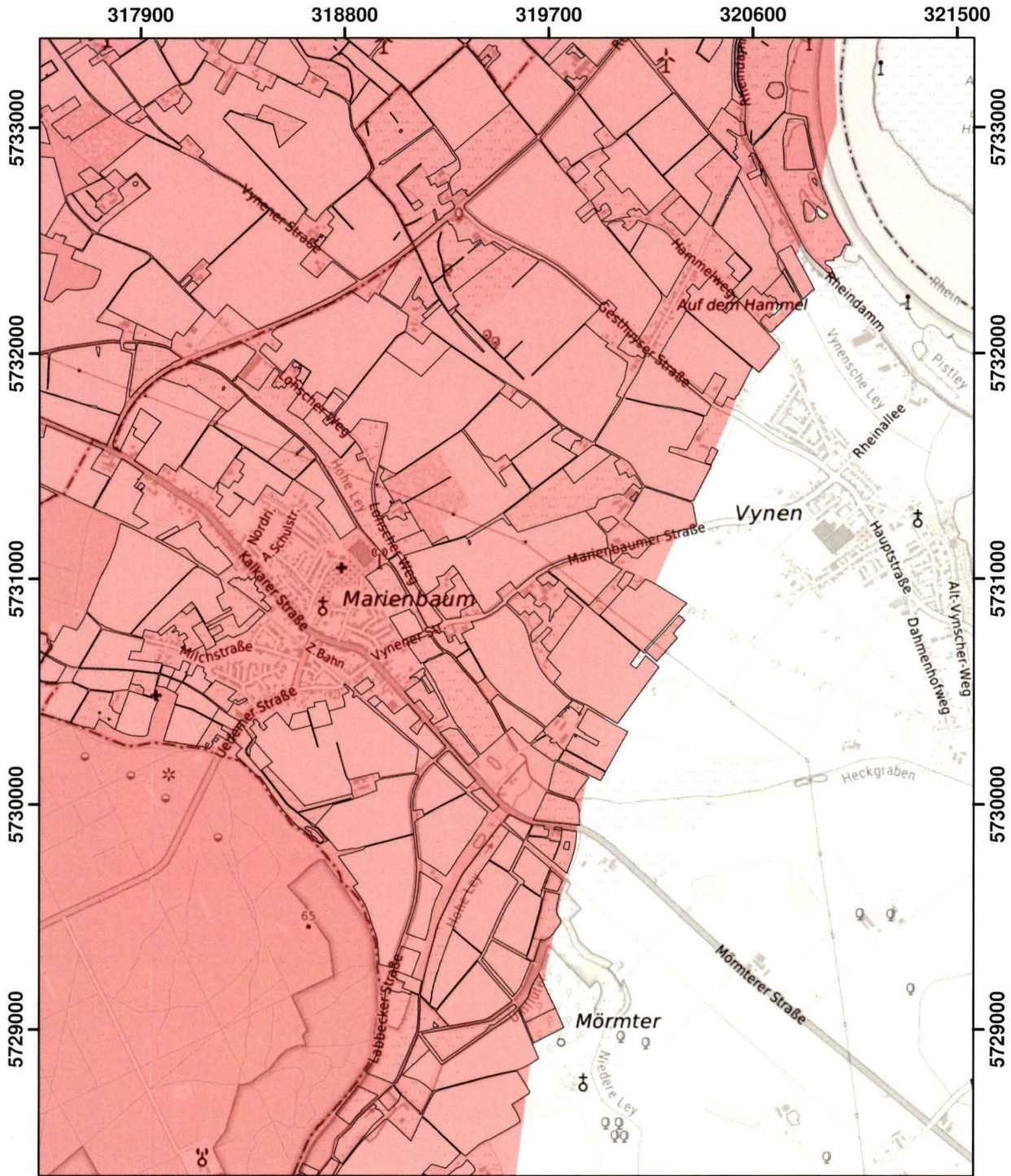
Mit Nitrat belastete Gebiete und eutrophierte Gebiete nach § 13a DüV, Stand Januar 2024

- eutrophierte Gebiete nach § 13 AVV GeA
- mit Nitrat belastete Gebiete nach § 7 AVV GeA
- "betroffene Feldblockflächen" in nitratbelasteten/eutrophierten Gebieten
- Staats-, Landesgrenze







| | |
|---|----------------------|
| Blatt: Q18 | Erstellt: 10.11.2023 |
| Maßstab: 1:25.000 | |
| Landesamt für Natur, Umwelt und Verbraucherschutz | |





© Land NRW 2023

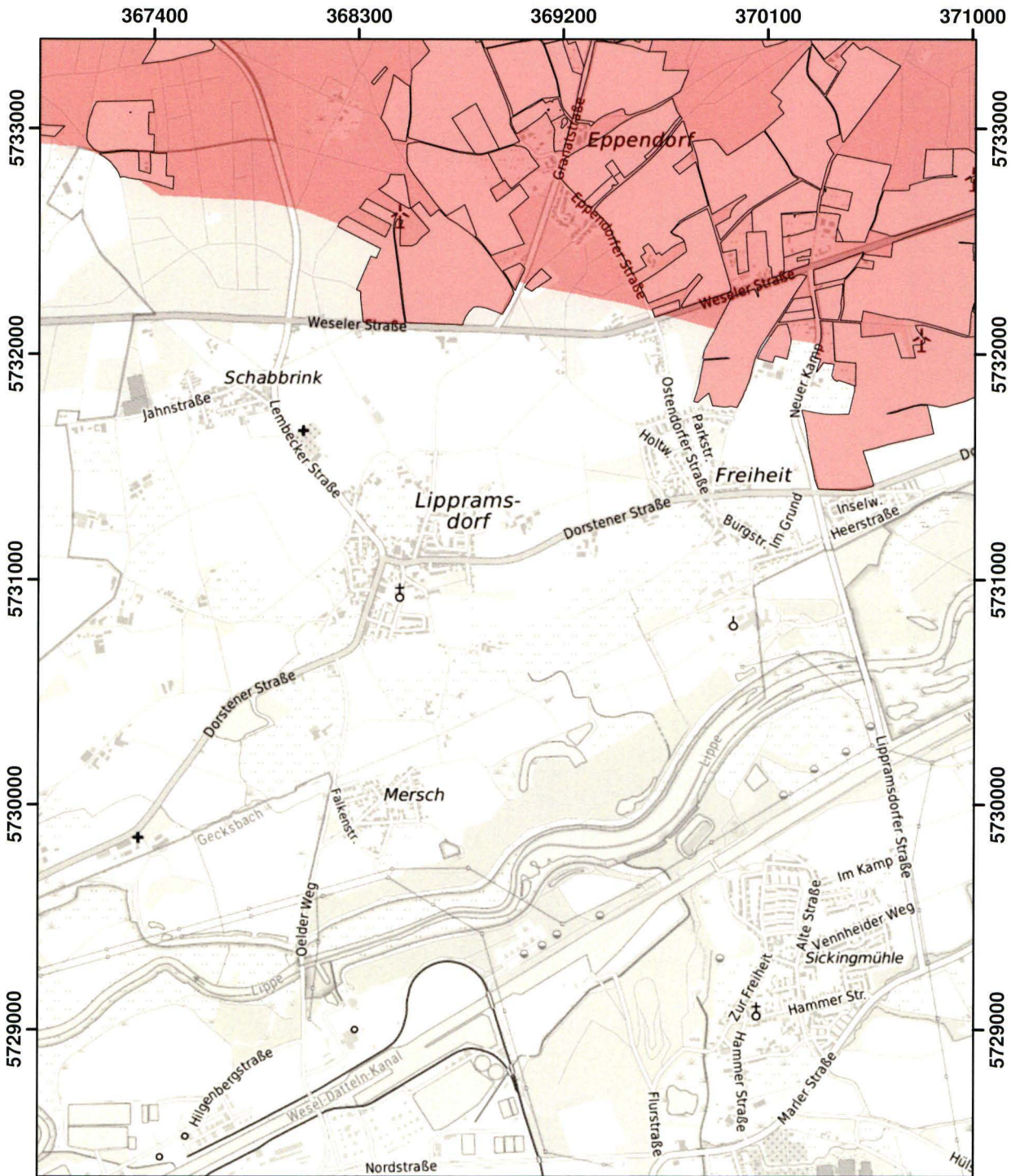
Mit Nitrat belastete Gebiete und eutrophierte Gebiete nach § 13a DüV, Stand Januar 2024

-  eutrophierte Gebiete nach § 13 AVV GeA
-  mit Nitrat belastete Gebiete nach § 7 AVV GeA
-  "betroffene Feldblockflächen" in nitratbelasteten/eutrophierten Gebieten
-  Staats-, Landesgrenze



| | |
|---|----------------------|
| Blatt: R10 | Erstellt: 10.11.2023 |
| Maßstab: 1:25.000 | |
| Landesamt für Natur, Umwelt und Verbraucherschutz | |





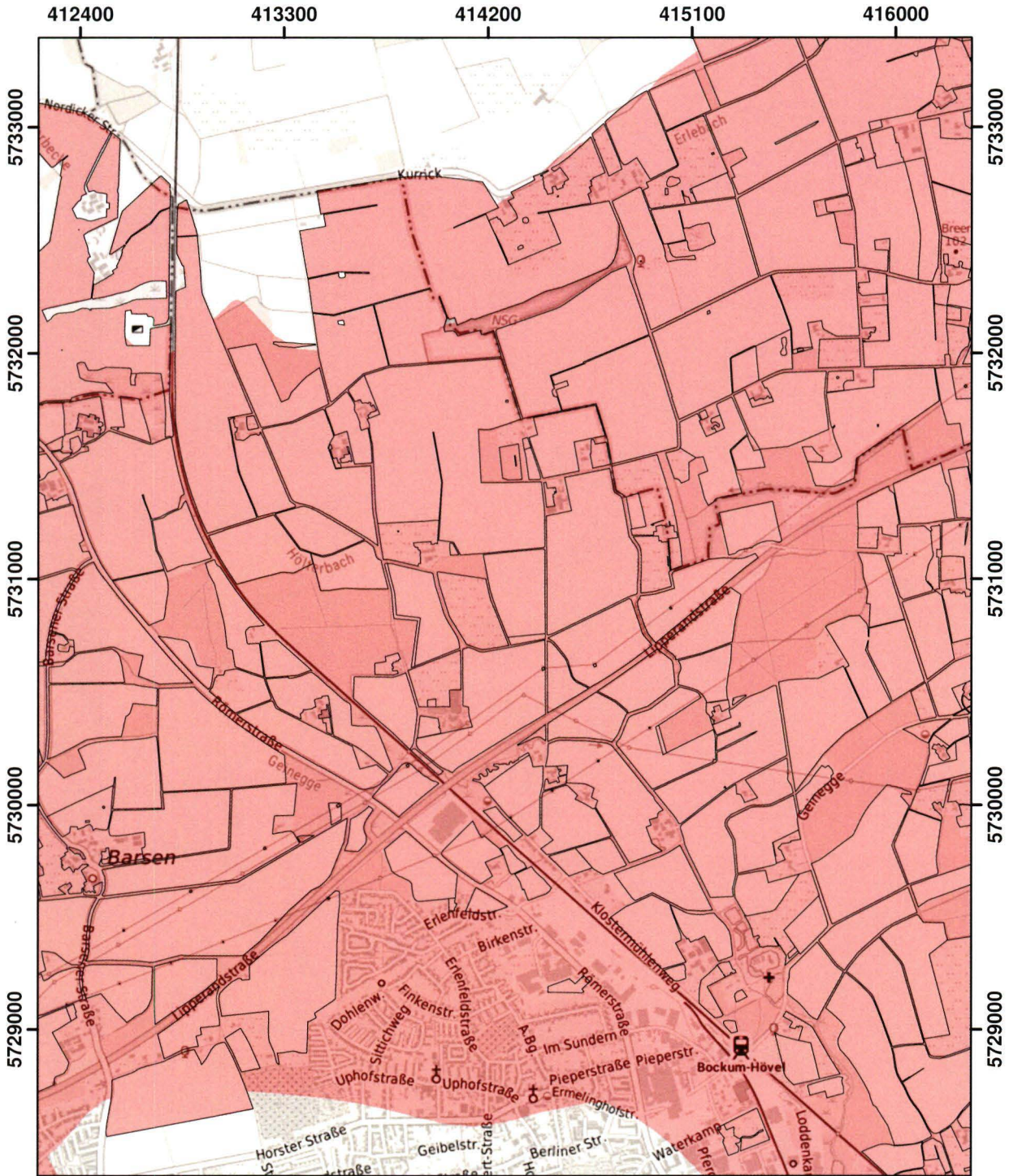
© Land NRW 2023

Mit Nitrat belastete Gebiete und eutrophierte Gebiete nach § 13a DüV, Stand Januar 2024

- eutrophierte Gebiete nach § 13 AVV GeA
- mit Nitrat belastete Gebiete nach § 7 AVV GeA
- "betroffene Feldblockflächen" in nitratbelasteten/eutrophierten Gebieten
- Staats-, Landesgrenze







| | |
|---|----------------------|
| Blatt: R22 | Erstellt: 10.11.2023 |
| Maßstab: 1:25.000 | |
| Landesamt für Natur, Umwelt und Verbraucherschutz | |
| | |



© Land NRW 2023

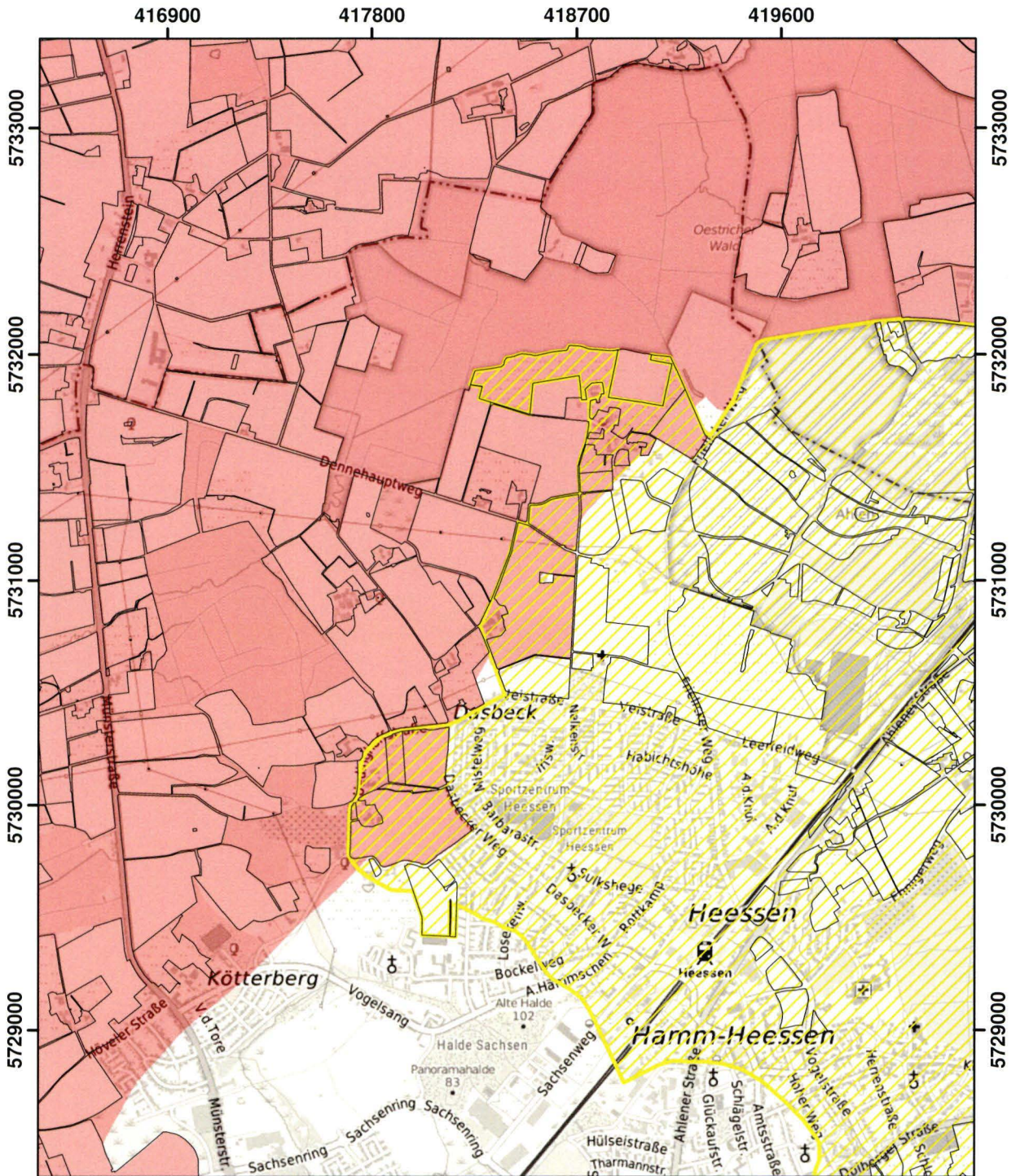
Mit Nitrat belastete Gebiete und eutrophierte Gebiete nach § 13a DüV, Stand Januar 2024

-  eutrophierte Gebiete nach § 13 AVV GeA
-  mit Nitrat belastete Gebiete nach § 7 AVV GeA
-  "betroffene Feldblockflächen" in nitratbelasteten/eutrophierten Gebieten
-  Staats-, Landesgrenze



| | |
|---|----------------------|
| Blatt: R33 | Erstellt: 10.11.2023 |
| Maßstab: 1:25.000 | |
| Landesamt für Natur, Umwelt und Verbraucherschutz | |





© Land NRW 2023

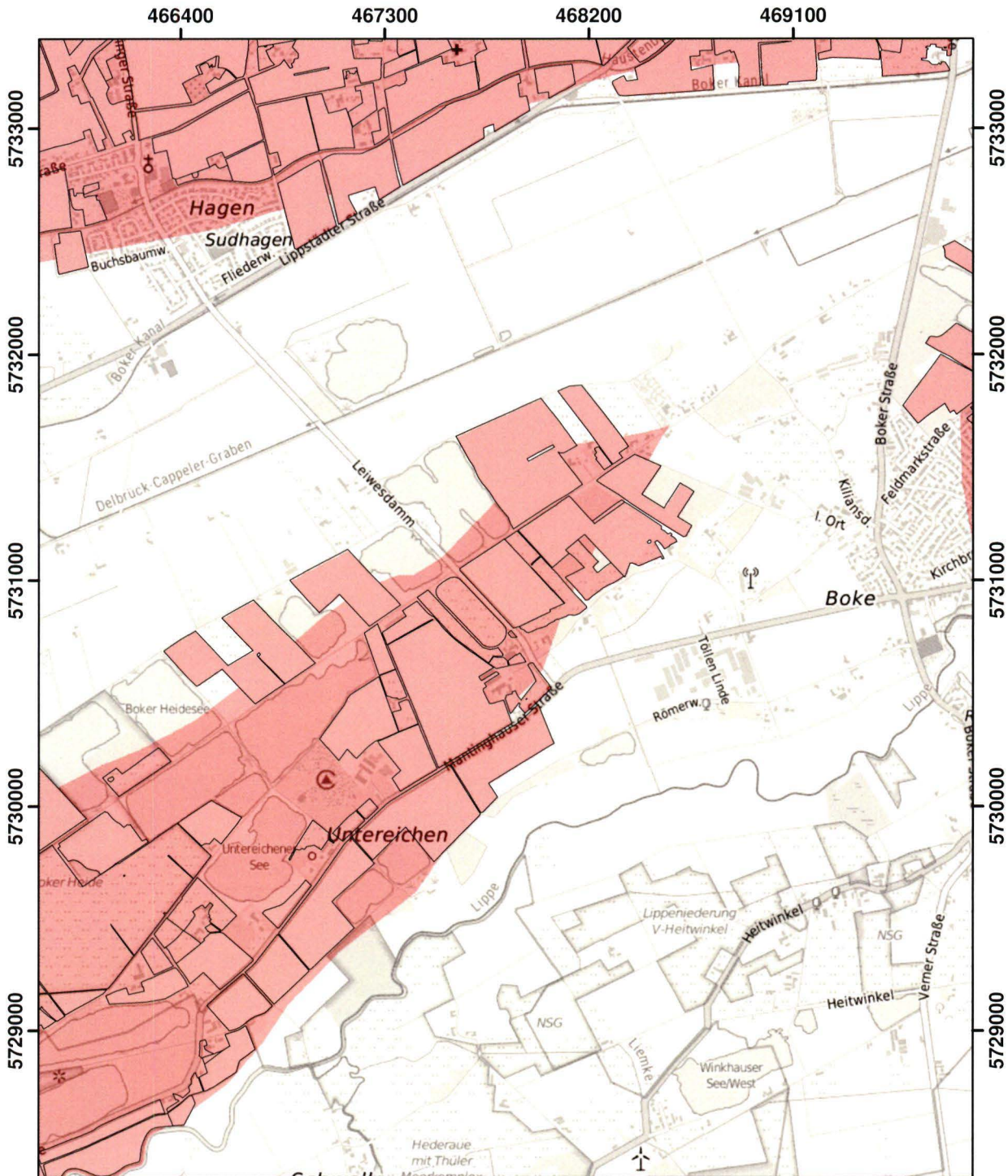
Mit Nitrat belastete Gebiete und eutrophierte Gebiete nach § 13a DüV, Stand Januar 2024

- eutrophierte Gebiete nach § 13 AVV GeA
- mit Nitrat belastete Gebiete nach § 7 AVV GeA
- "betroffene Feldblockflächen" in nitratbelasteten/eutrophierten Gebieten
- Staats-, Landesgrenze



| | |
|---|----------------------|
| Blatt: R34 | Erstellt: 10.11.2023 |
| Maßstab: 1:25.000 | |
| Landesamt für Natur, Umwelt und Verbraucherschutz | |





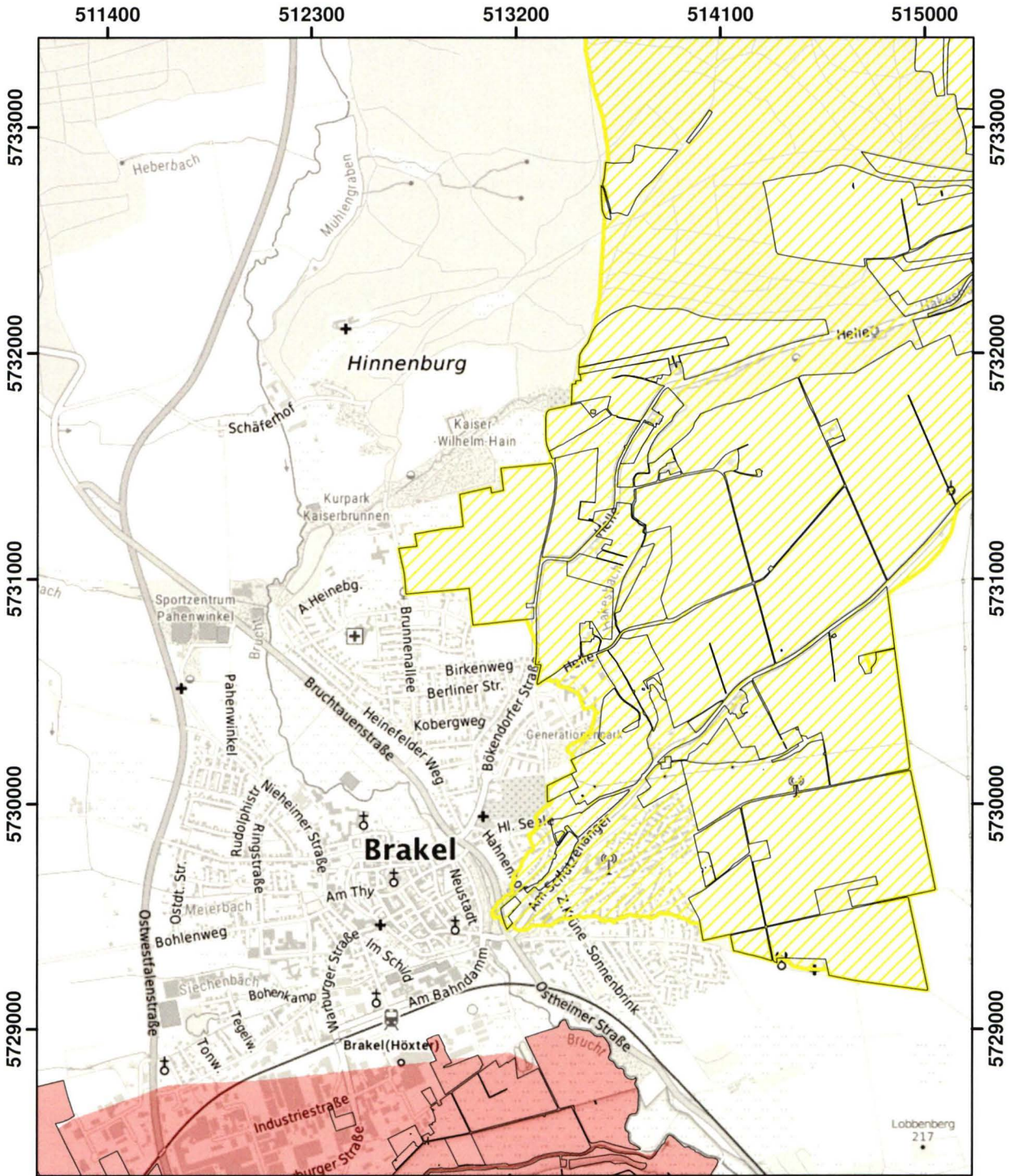
© Land NRW 2023

Mit Nitrat belastete Gebiete und eutrophierte Gebiete nach § 13a DüV, Stand Januar 2024

- eutrophierte Gebiete nach § 13 AVV GeA
- mit Nitrat belastete Gebiete nach § 7 AVV GeA
- "betroffene Feldblockflächen" in nitratbelasteten/eutrophierten Gebieten
- Staats-, Landesgrenze



| | |
|---|----------------------|
| Blatt: R46 | Erstellt: 10.11.2023 |
| Maßstab: 1:25.000 | |
| Landesamt für Natur, Umwelt und Verbraucherschutz | |
| | |



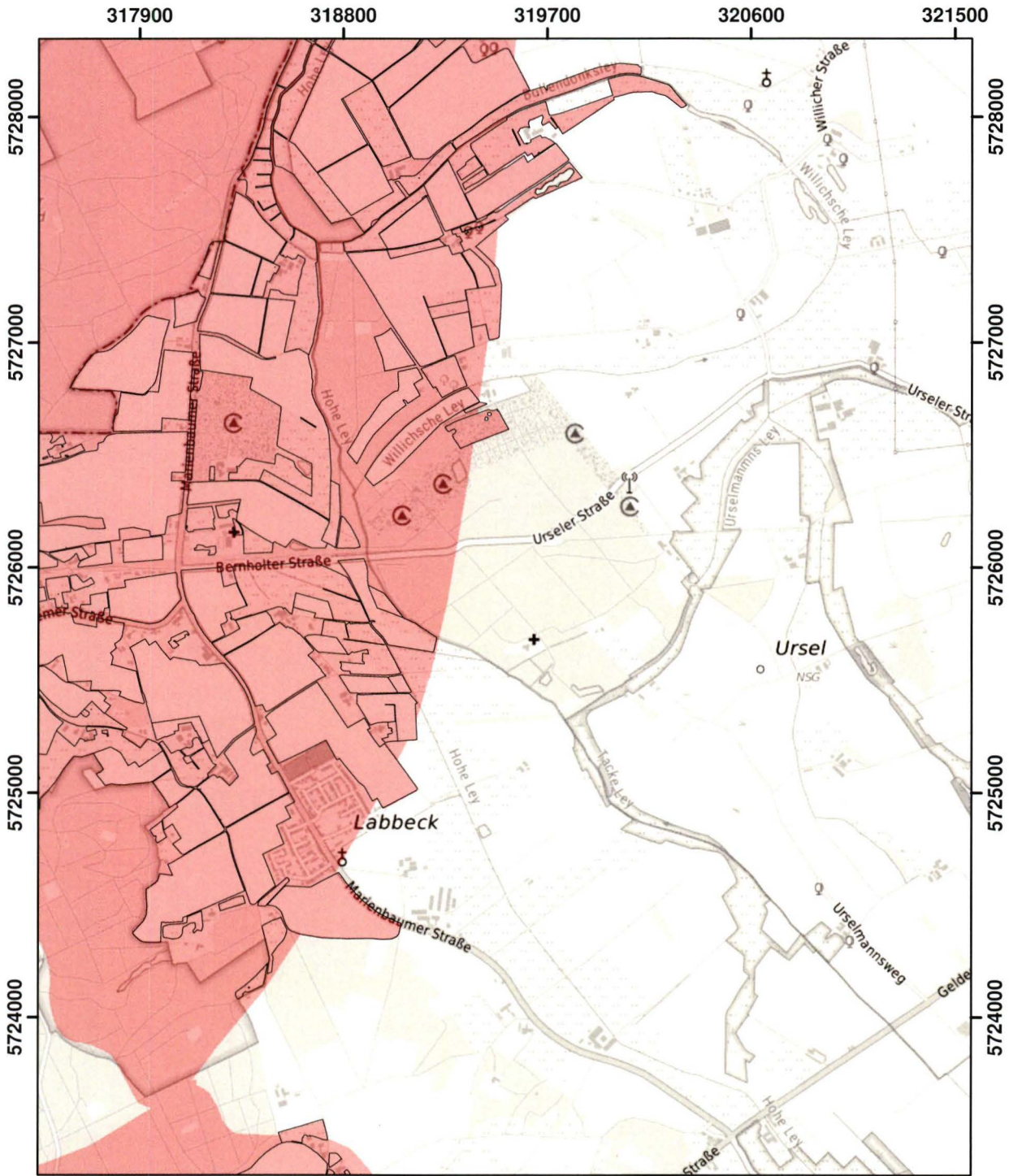
© Land NRW 2023

Mit Nitrat belastete Gebiete und eutrophierte Gebiete nach § 13a DüV, Stand Januar 2024

- eutrophierte Gebiete nach § 13 AVV GeA
- mit Nitrat belastete Gebiete nach § 7 AVV GeA
- "betroffene Feldblockflächen" in nitratbelasteten/eutrophierten Gebieten
- Staats-, Landesgrenze



| | |
|---|----------------------|
| Blatt: R57 | Erstellt: 10.11.2023 |
| Maßstab: 1:25.000 | |
| Landesamt für Natur, Umwelt und Verbraucherschutz | |
| | |



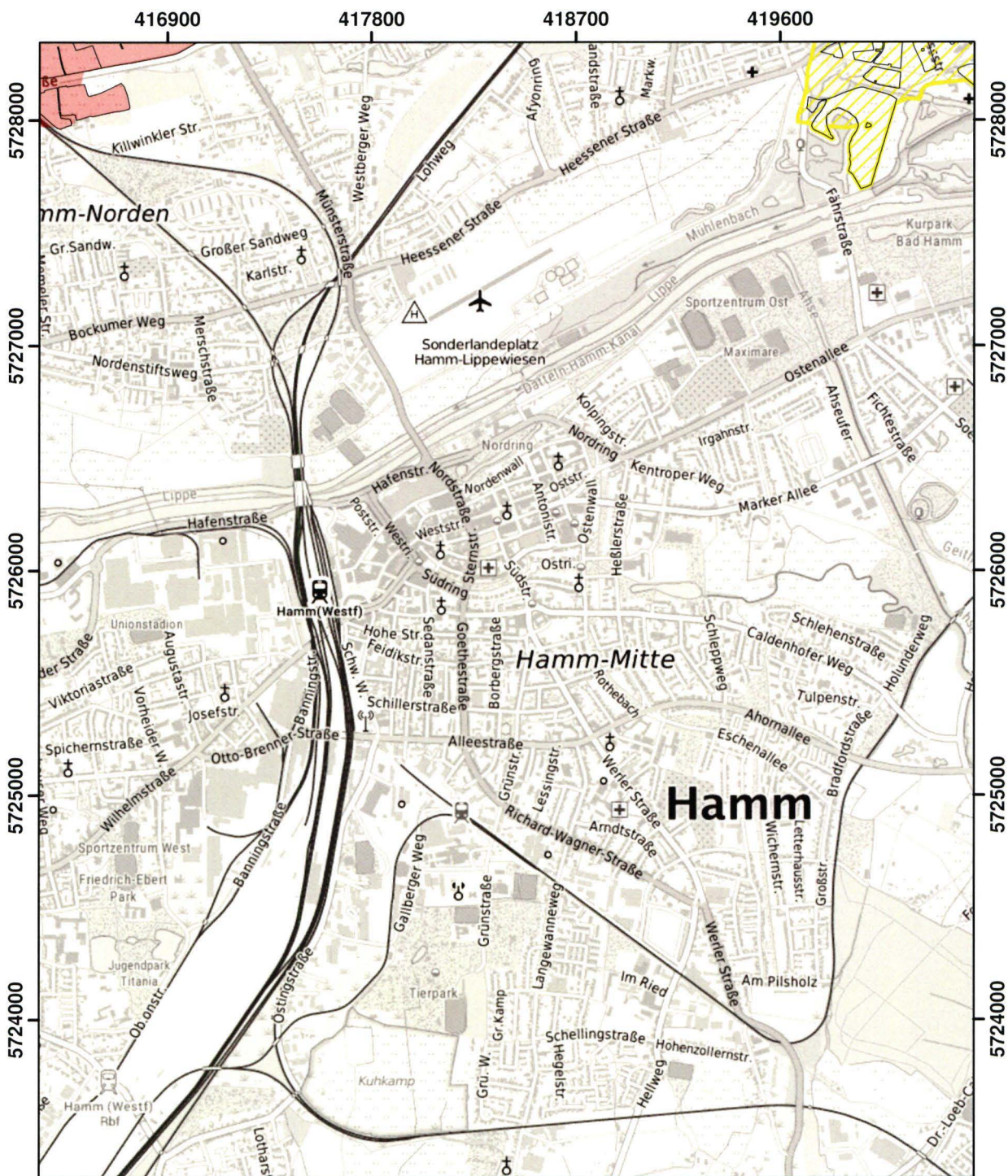
© Land NRW 2023

Mit Nitrat belastete Gebiete und eutrophierte Gebiete nach § 13a DüV, Stand Januar 2024

- eutrophierte Gebiete nach § 13 AVV GeA
- mit Nitrat belastete Gebiete nach § 7 AVV GeA
- "betroffene Feldblockflächen" in nitratbelasteten/eutrophierten Gebieten
- Staats-, Landesgrenze



| | |
|---|----------------------|
| Blatt: S10 | Erstellt: 10.11.2023 |
| Maßstab: 1:25.000 | |
| Landesamt für Natur, Umwelt und Verbraucherschutz | |
| | |



© Land NRW 2023

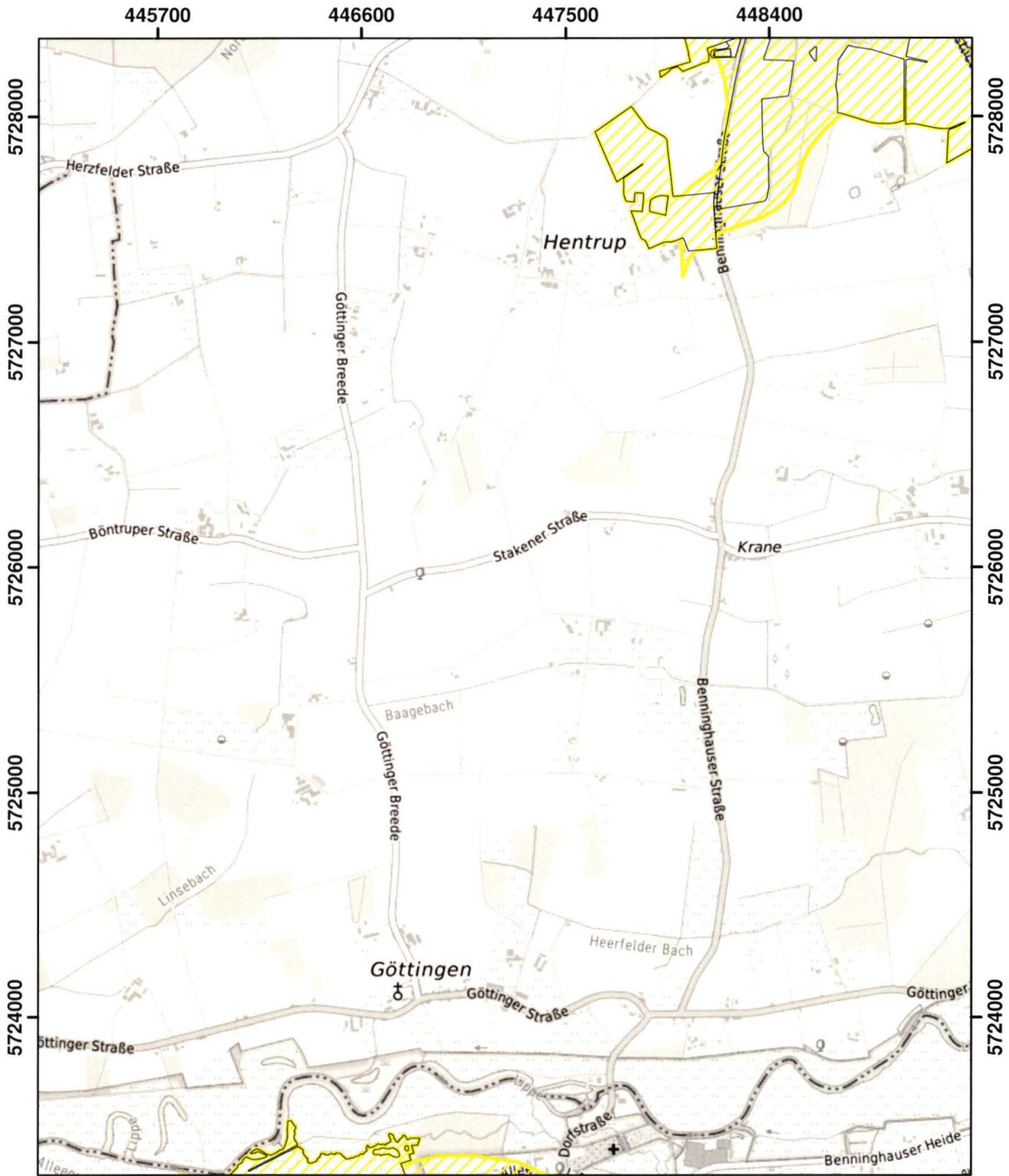
Mit Nitrat belastete Gebiete und eutrophierte Gebiete nach § 13a DüV, Stand Januar 2024

- eutrophierte Gebiete nach § 13 AVV GeA
- mit Nitrat belastete Gebiete nach § 7 AVV GeA
- "betroffene Feldblockflächen" in nitratbelasteten/eutrophierten Gebieten
- Staats-, Landesgrenze

Kilometer

| | |
|---|----------------------|
| Blatt: S34 | Erstellt: 10.11.2023 |
| Maßstab: 1:25.000 | |
| Landesamt für Natur, Umwelt und Verbraucherschutz | |





© Land NRW 2023

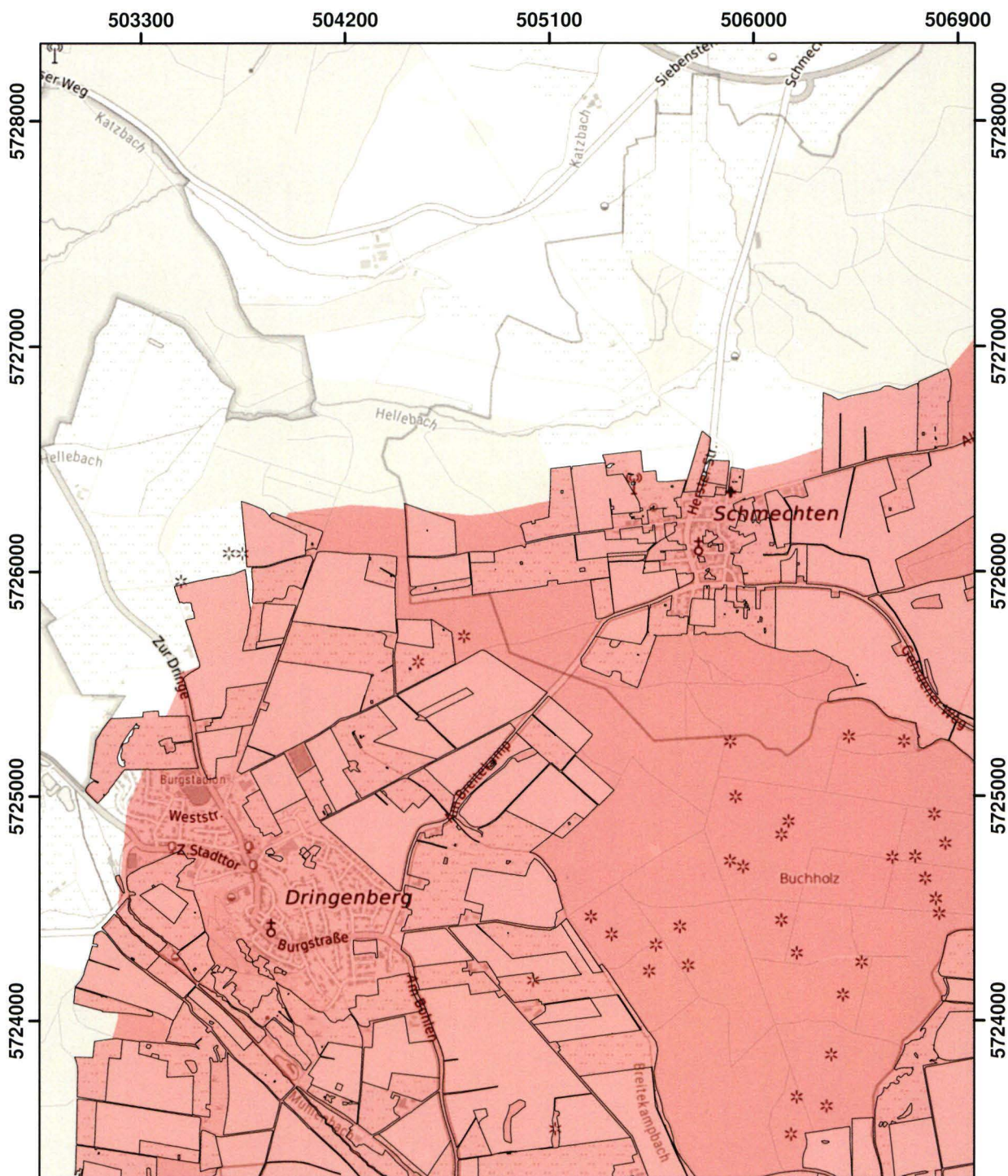
Mit Nitrat belastete Gebiete und eutrophierte Gebiete nach § 13a DüV, Stand Januar 2024

- eutrophierte Gebiete nach § 13 AVV GeA
- mit Nitrat belastete Gebiete nach § 7 AVV GeA
- "betroffene Feldblockflächen" in nitratbelasteten/eutrophierten Gebieten
- Staats-, Landesgrenze



| | |
|---|----------------------|
| Blatt: S41 | Erstellt: 10.11.2023 |
| Maßstab: 1:25.000 | |
| Landesamt für Natur, Umwelt und Verbraucherschutz | |





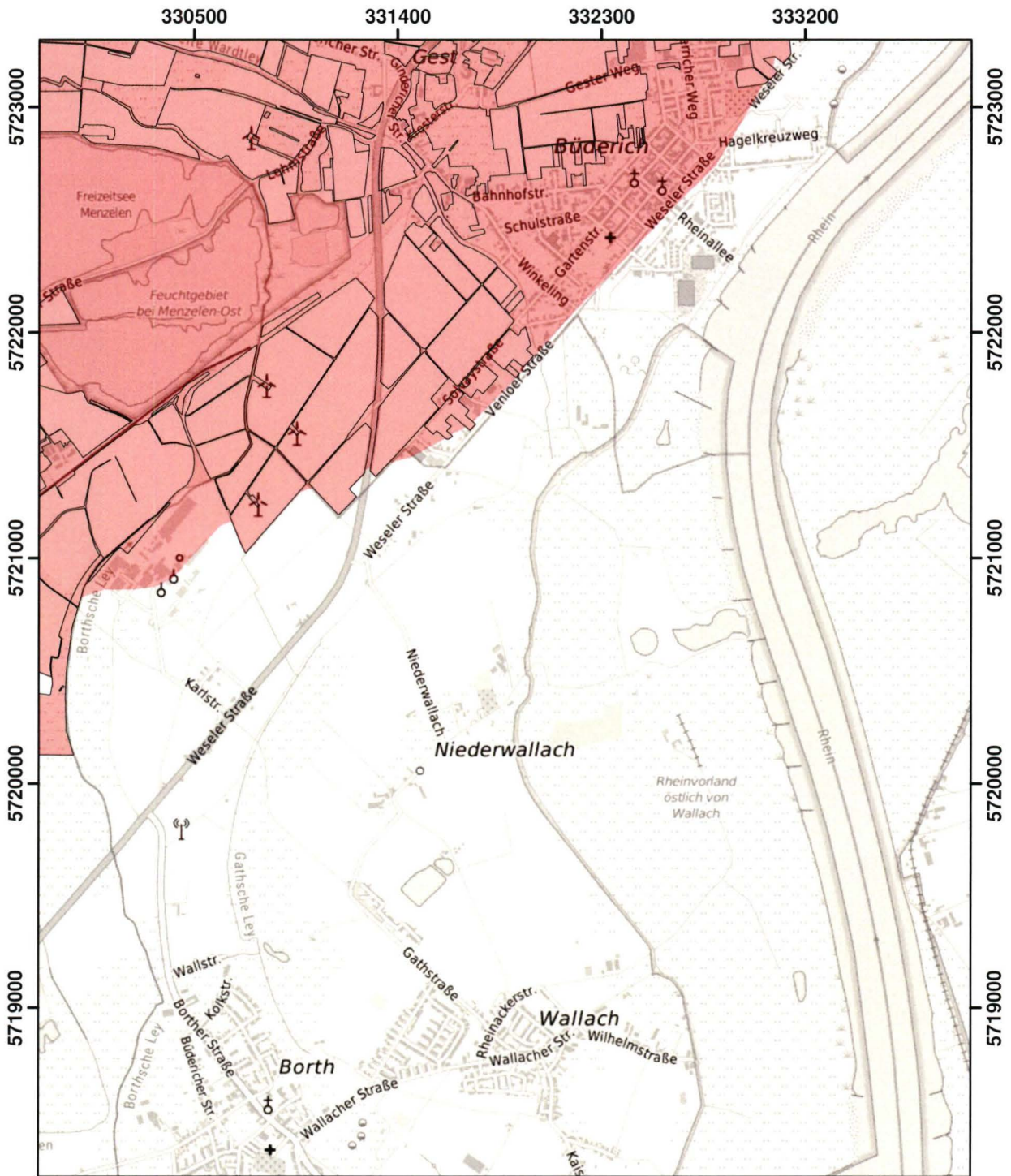
© Land NRW 2023

Mit Nitrat belastete Gebiete und eutrophierte Gebiete nach § 13a DüV, Stand Januar 2024

- eutrophierte Gebiete nach § 13 AVV GeA
- mit Nitrat belastete Gebiete nach § 7 AVV GeA
- "betroffene Feldblockflächen" in nitratbelasteten/eutrophierten Gebieten
- Staats-, Landesgrenze



| | |
|---|----------------------|
| Blatt: S55 | Erstellt: 10.11.2023 |
| Maßstab: 1:25.000 | |
| Landesamt für Natur, Umwelt und Verbraucherschutz | |
| | |



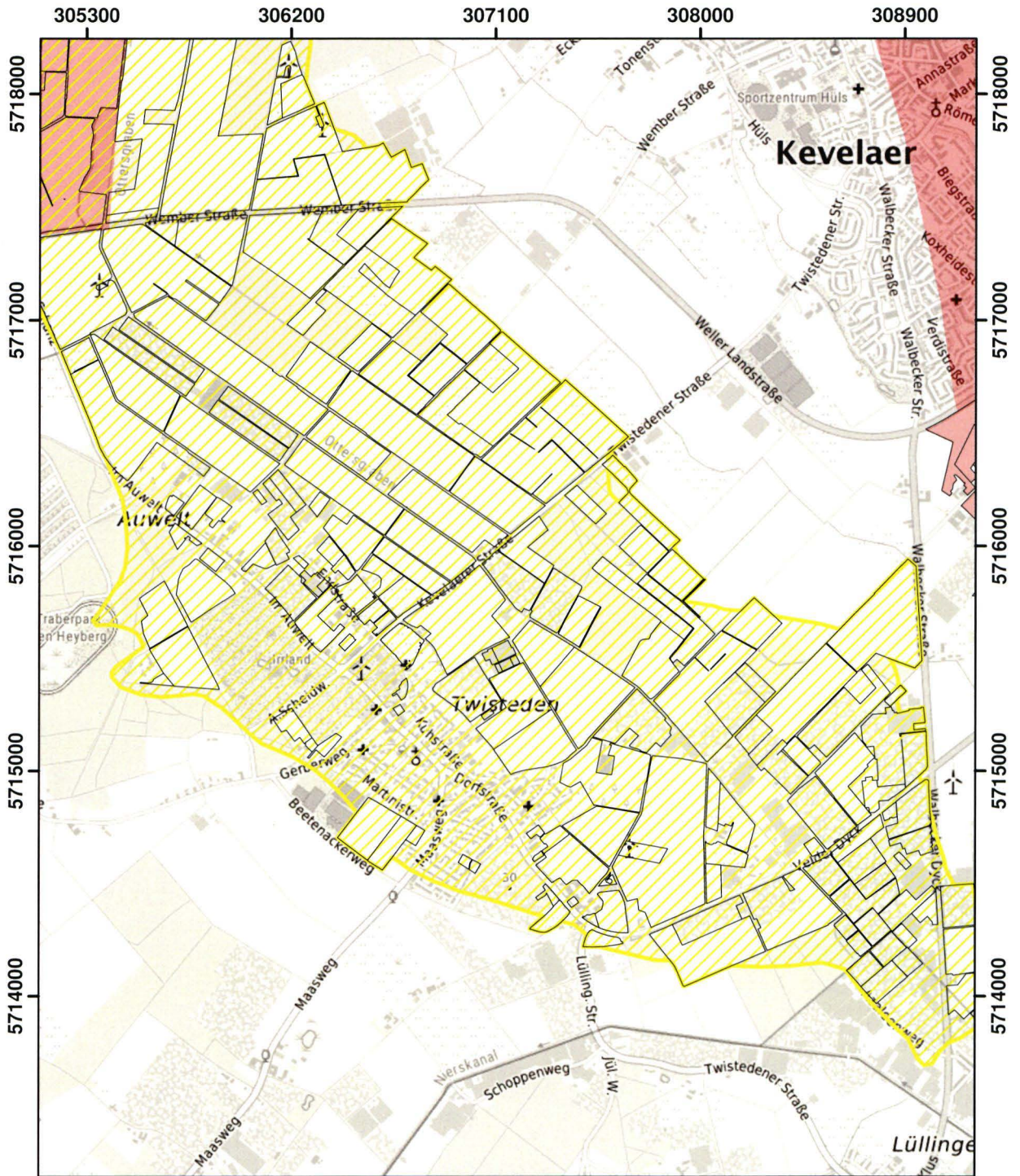
© Land NRW 2023

Mit Nitrat belastete Gebiete und eutrophierte Gebiete nach § 13a DüV, Stand Januar 2024

- eutrophierte Gebiete nach § 13 AVV GeA
- mit Nitrat belastete Gebiete nach § 7 AVV GeA
- "betroffene Feldblockflächen" in nitratbelasteten/eutrophierten Gebieten
- Staats-, Landesgrenze







| | |
|---|----------------------|
| Blatt: T13 | Erstellt: 10.11.2023 |
| Maßstab: 1:25.000 | |
| Landesamt für Natur, Umwelt und Verbraucherschutz | |
| | |



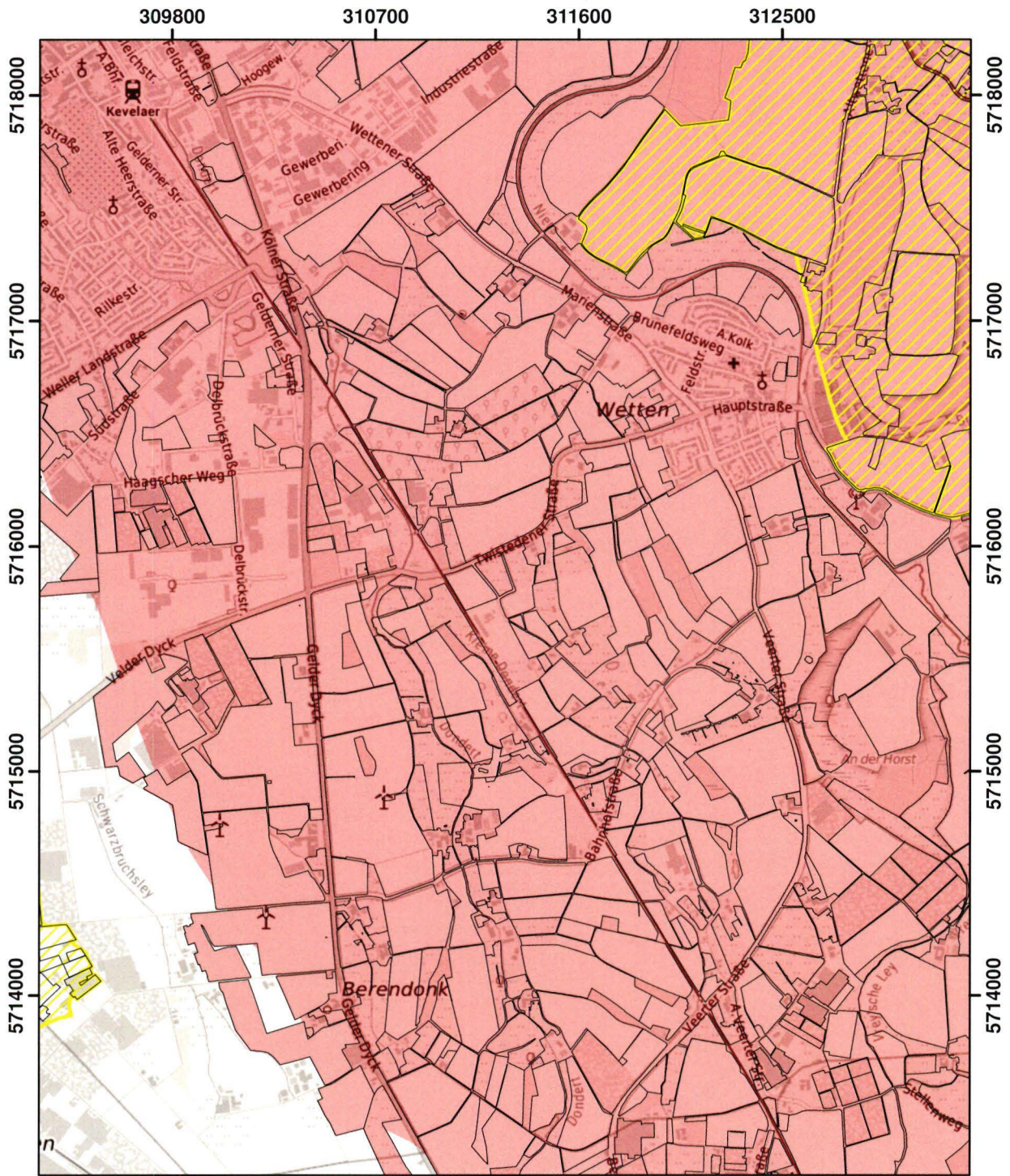
© Land NRW 2023

Mit Nitrat belastete Gebiete und eutrophierte Gebiete nach § 13a DüV, Stand Januar 2024

-  eutrophierte Gebiete nach § 13 AVV GeA
-  mit Nitrat belastete Gebiete nach § 7 AVV GeA
-  "betroffene Feldblockflächen" in nitratbelasteten/eutrophierten Gebieten
-  Staats-, Landesgrenze



| | |
|---|----------------------|
| Blatt: U7 | Erstellt: 10.11.2023 |
| Maßstab: 1:25.000 | |
| Landesamt für Natur, Umwelt und Verbraucherschutz | |
|  | |



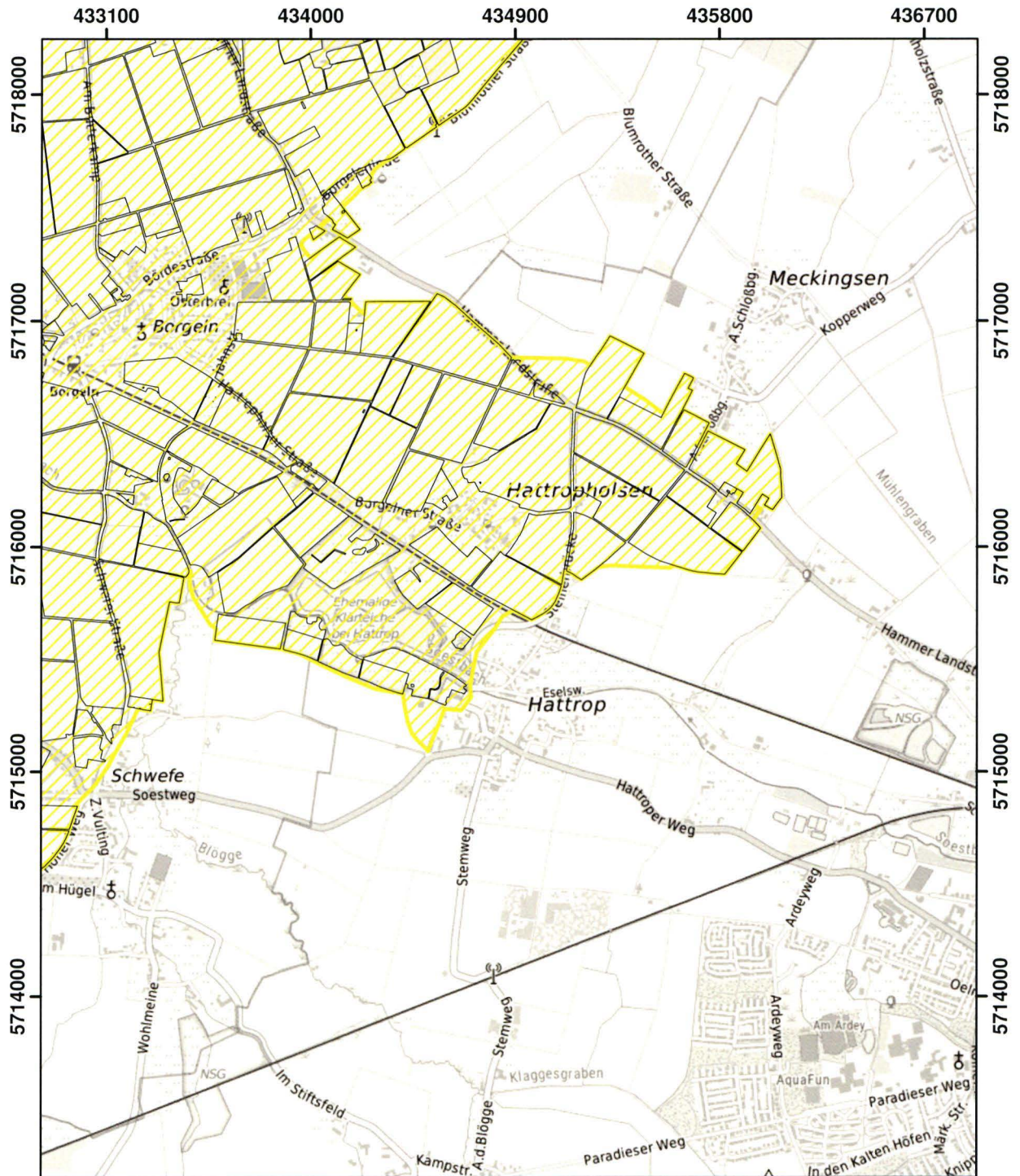
© Land NRW 2023

Mit Nitrat belastete Gebiete und eutrophierte Gebiete nach § 13a DüV, Stand Januar 2024

- eutrophierte Gebiete nach § 13 AVV GeA
- mit Nitrat belastete Gebiete nach § 7 AVV GeA
- "betroffene Feldblockflächen" in nitratbelasteten/eutrophierten Gebieten
- Staats-, Landesgrenze



| | |
|---|----------------------|
| Blatt: U8 | Erstellt: 10.11.2023 |
| Maßstab: 1:25.000 | |
| Landesamt für Natur, Umwelt und Verbraucherschutz | |
| | |



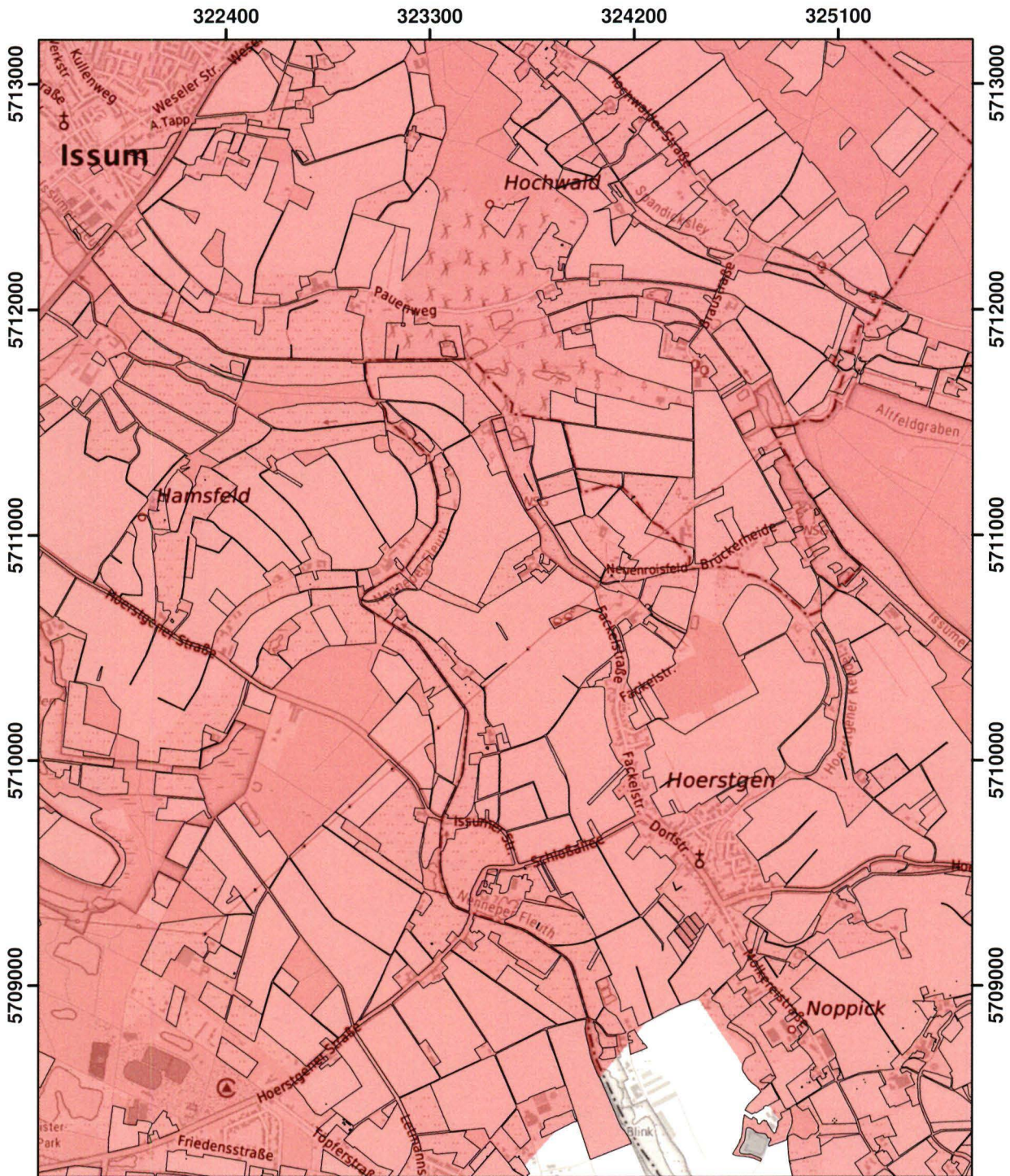
© Land NRW 2023

Mit Nitrat belastete Gebiete und eutrophierte Gebiete nach § 13a DüV, Stand Januar 2024

- eutrophierte Gebiete nach § 13 AVV GeA
- mit Nitrat belastete Gebiete nach § 7 AVV GeA
- "betroffene Feldblockflächen" in nitratbelasteten/eutrophierten Gebieten
- Staats-, Landesgrenze



| | |
|---|----------------------|
| Blatt: U38 | Erstellt: 10.11.2023 |
| Maßstab: 1:25.000 | |
| Landesamt für Natur, Umwelt und Verbraucherschutz | |
| | |



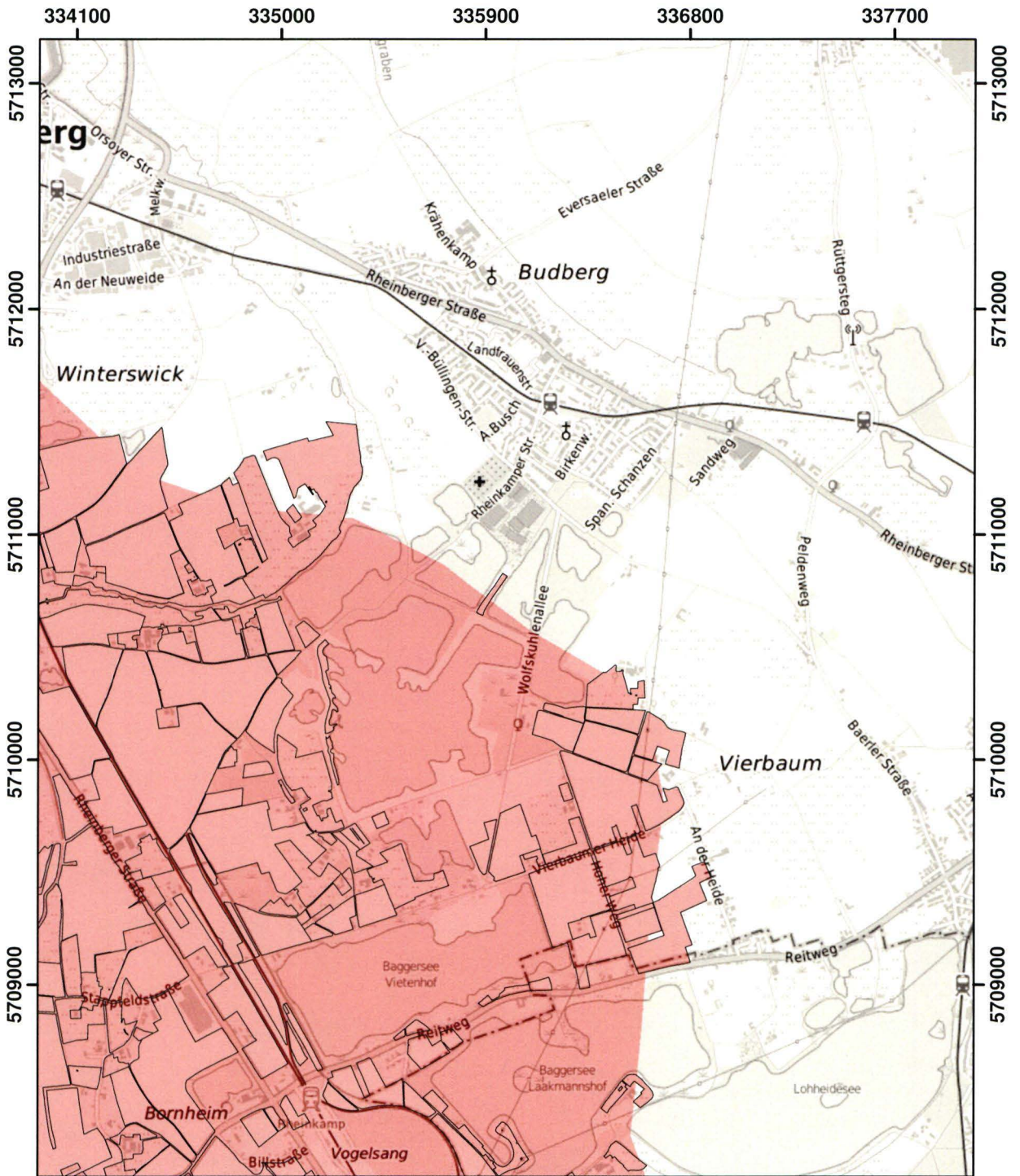
© Land NRW 2023

Mit Nitrat belastete Gebiete und eutrophierte Gebiete nach § 13a DüV, Stand Januar 2024

- eutrophierte Gebiete nach § 13 AVV GeA
- mit Nitrat belastete Gebiete nach § 7 AVV GeA
- "betroffene Feldblockflächen" in nitratbelasteten/eutrophierten Gebieten
- Staats-, Landesgrenze



| | |
|---|----------------------|
| Blatt: V11 | Erstellt: 10.11.2023 |
| Maßstab: 1:25.000 | |
| Landesamt für Natur, Umwelt und Verbraucherschutz | |
| | |



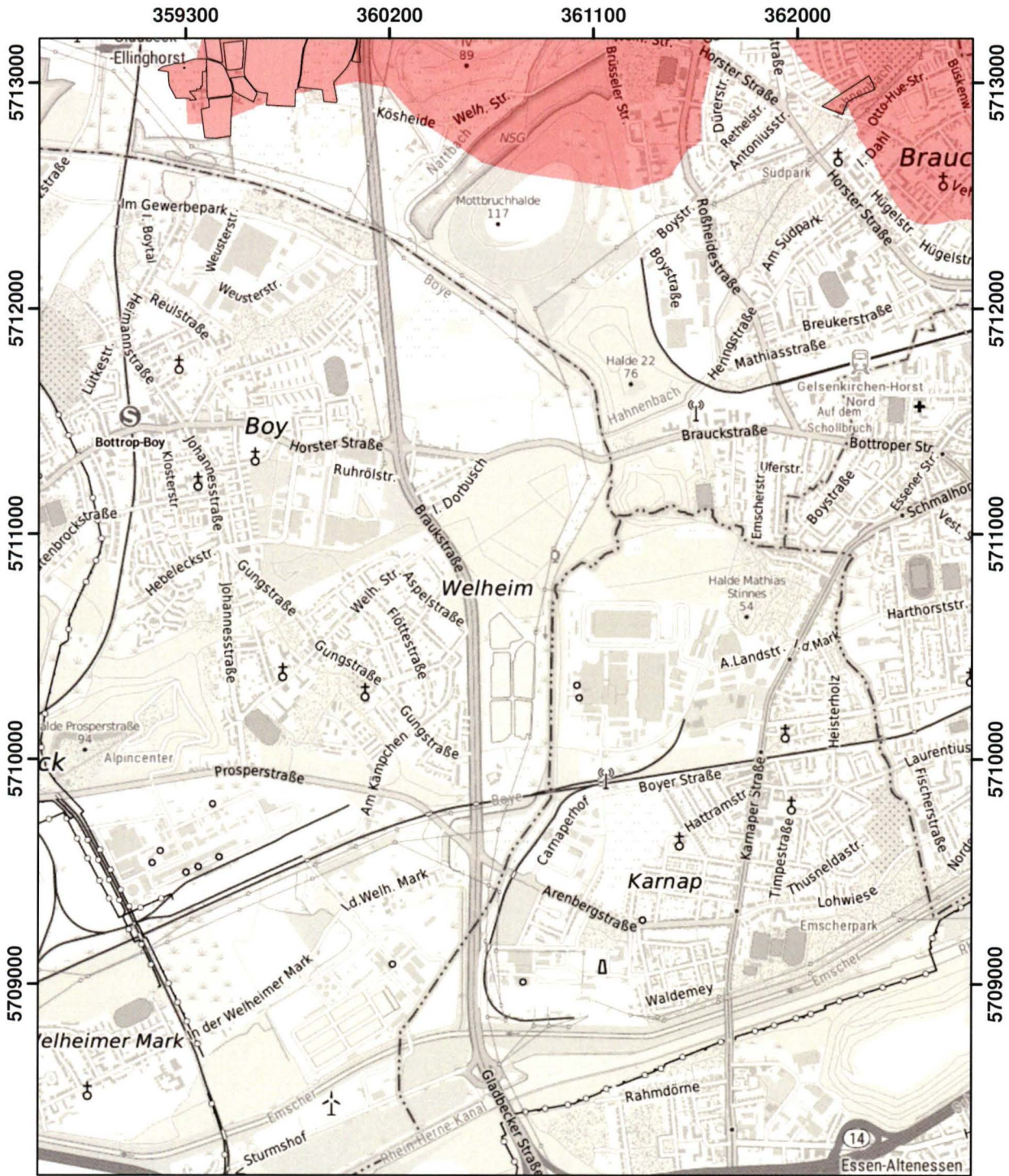
© Land NRW 2023

Mit Nitrat belastete Gebiete und eutrophierte Gebiete nach § 13a DüV, Stand Januar 2024

- eutrophierte Gebiete nach § 13 AVV GeA
- mit Nitrat belastete Gebiete nach § 7 AVV GeA
- "betroffene Feldblockflächen" in nitratbelasteten/eutrophierten Gebieten
- Staats-, Landesgrenze



| | |
|---|----------------------|
| Blatt: V14 | Erstellt: 10.11.2023 |
| Maßstab: 1:25.000 | |
| Landesamt für Natur, Umwelt und Verbraucherschutz | |
| | |



© Land NRW 2023

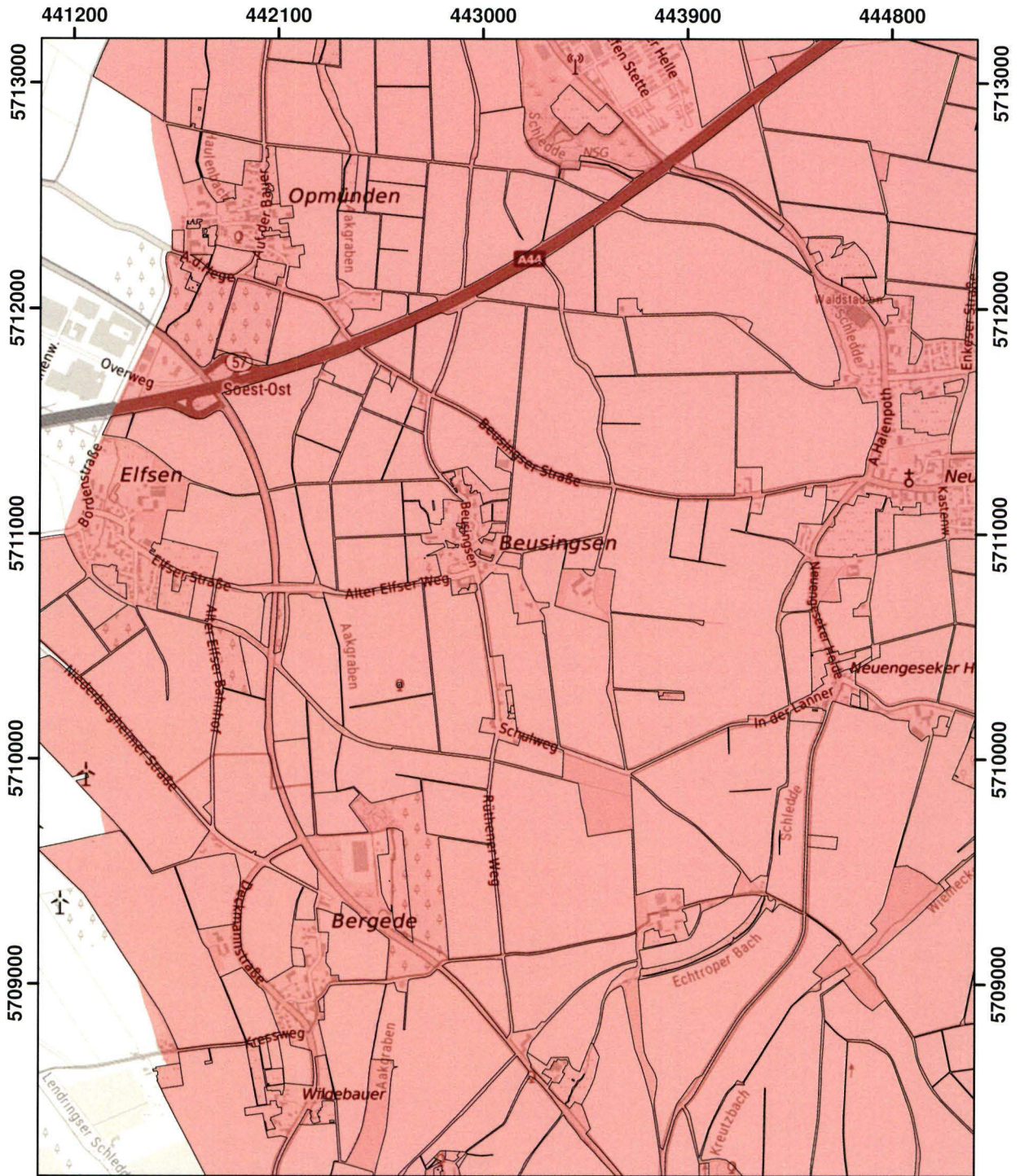
Mit Nitrat belastete Gebiete und eutrophierte Gebiete nach § 13a DüV, Stand Januar 2024

- eutrophierte Gebiete nach § 13 AVV GeA
- mit Nitrat belastete Gebiete nach § 7 AVV GeA
- "betroffene Feldblockflächen" in nitratbelasteten/eutrophierten Gebieten
- Staats-, Landesgrenze







| | |
|---|----------------------|
| Blatt: V20 | Erstellt: 10.11.2023 |
| Maßstab: 1:25.000 | |
| Landesamt für Natur, Umwelt und Verbraucherschutz | |






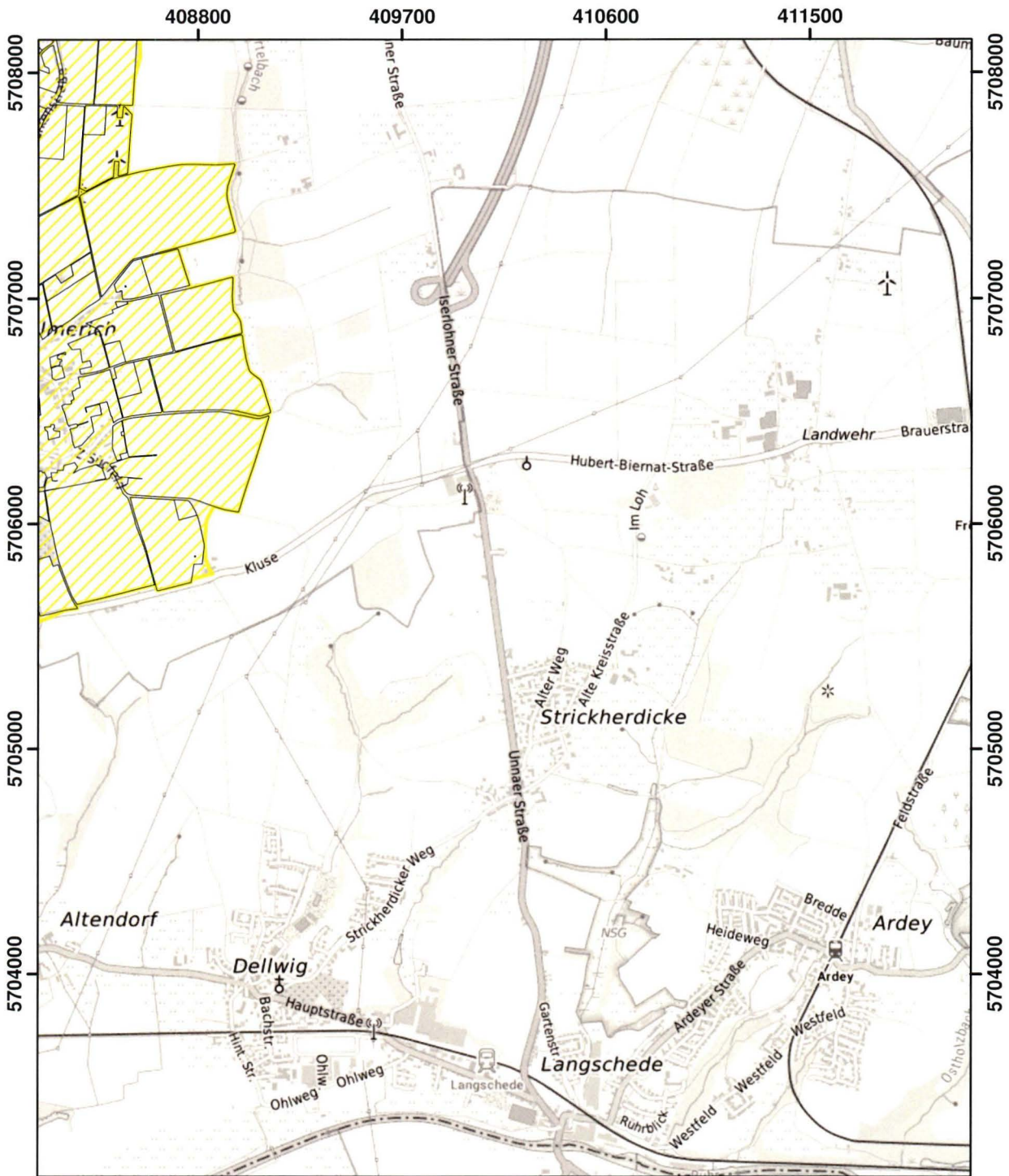
© Land NRW 2023

Mit Nitrat belastete Gebiete und eutrophierte Gebiete nach § 13a DüV, Stand Januar 2024

-  eutrophierte Gebiete nach § 13 AVV GeA
-  mit Nitrat belastete Gebiete nach § 7 AVV GeA
-  "betroffene Feldblockflächen" in nitratbelasteten/eutrophierten Gebieten
-  Staats-, Landesgrenze

0 0,5 1 1,5 Kilometer

| | |
|---|----------------------|
| Blatt: V40 | Erstellt: 10.11.2023 |
| Maßstab: 1:25.000 | |
| Landesamt für Natur, Umwelt und Verbraucherschutz | |
|  | |



© Land NRW 2023

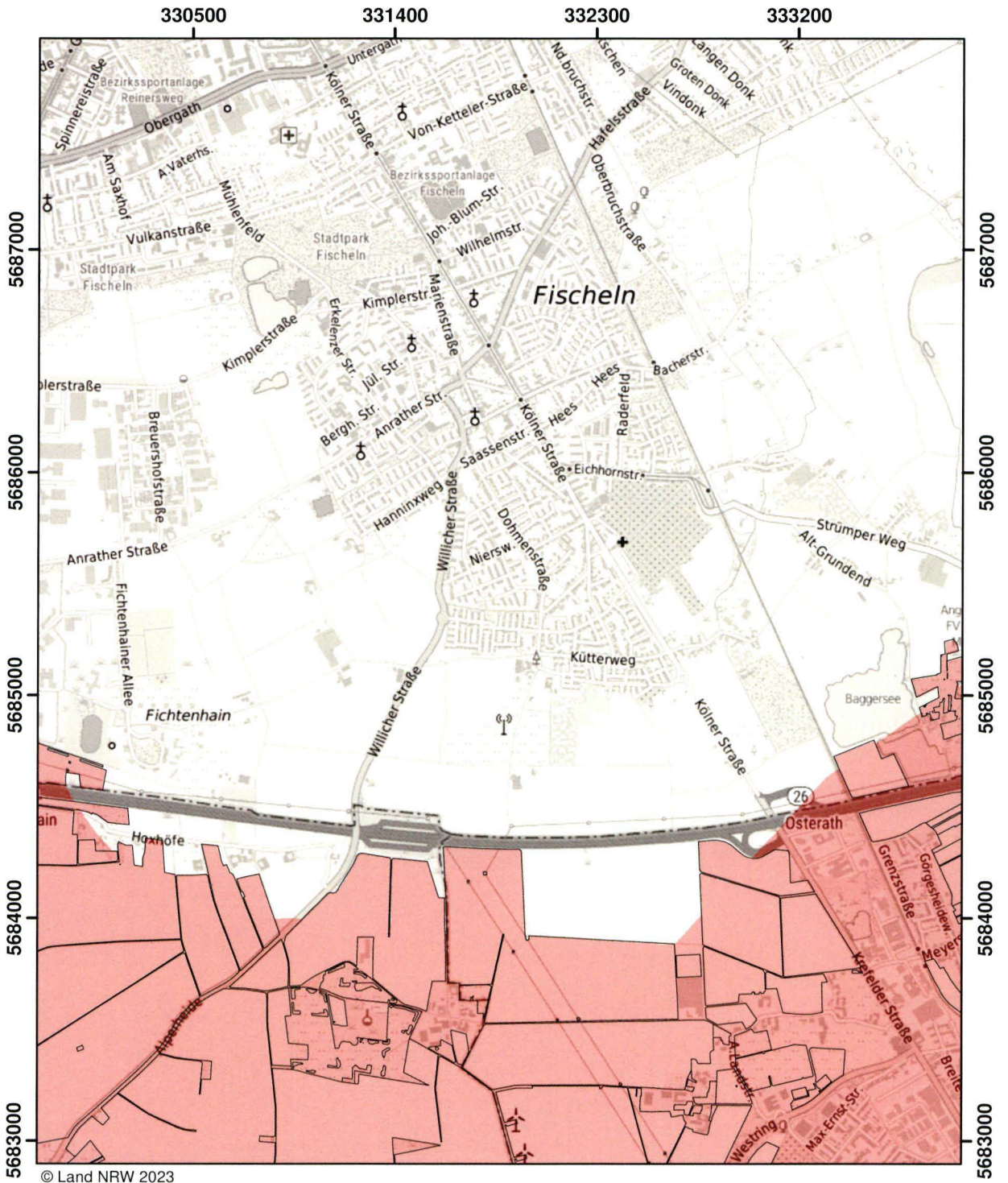
Mit Nitrat belastete Gebiete und eutrophierte Gebiete nach § 13a DüV, Stand Januar 2024

- eutrophierte Gebiete nach § 13 AVV GeA
- mit Nitrat belastete Gebiete nach § 7 AVV GeA
- "betroffene Feldblockflächen" in nitratbelasteten/eutrophierten Gebieten
- Staats-, Landesgrenze



| | |
|---|----------------------|
| Blatt: W32 | Erstellt: 10.11.2023 |
| Maßstab: 1:25.000 | |
| Landesamt für Natur, Umwelt und Verbraucherschutz | |



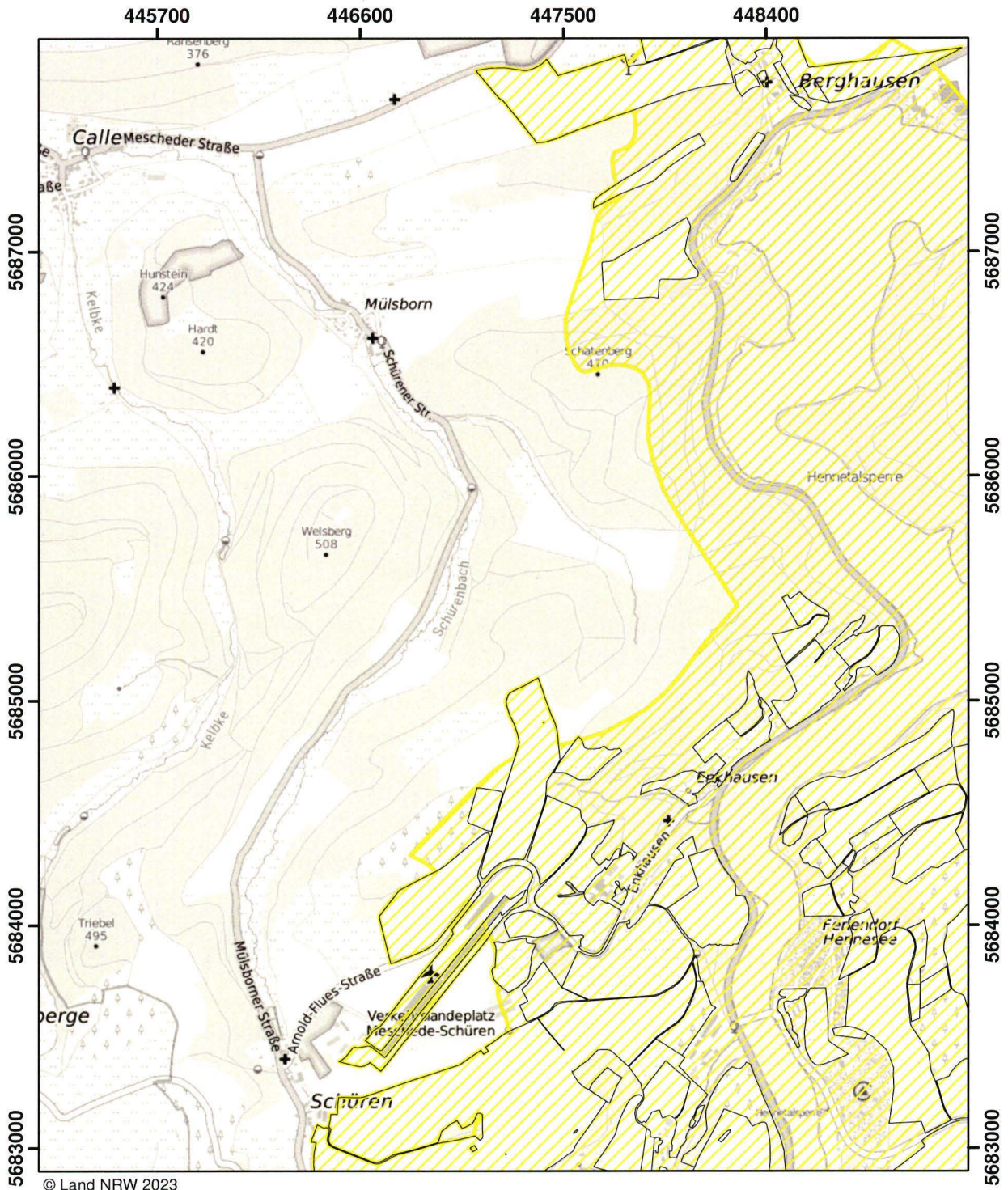


Mit Nitrat belastete Gebiete und eutrophierte Gebiete nach § 13a DüV, Stand Januar 2024

- eutrophierte Gebiete nach § 13 AVV GeA
- mit Nitrat belastete Gebiete nach § 7 AVV GeA
- "betroffene Feldblockflächen" in nitratbelasteten/eutrophierten Gebieten
- Staats-, Landesgrenze



| | |
|---|----------------------|
| Blatt: AA13 | Erstellt: 10.11.2023 |
| Maßstab: 1:25.000 | |
| Landesamt für Natur, Umwelt und Verbraucherschutz | |
| | |



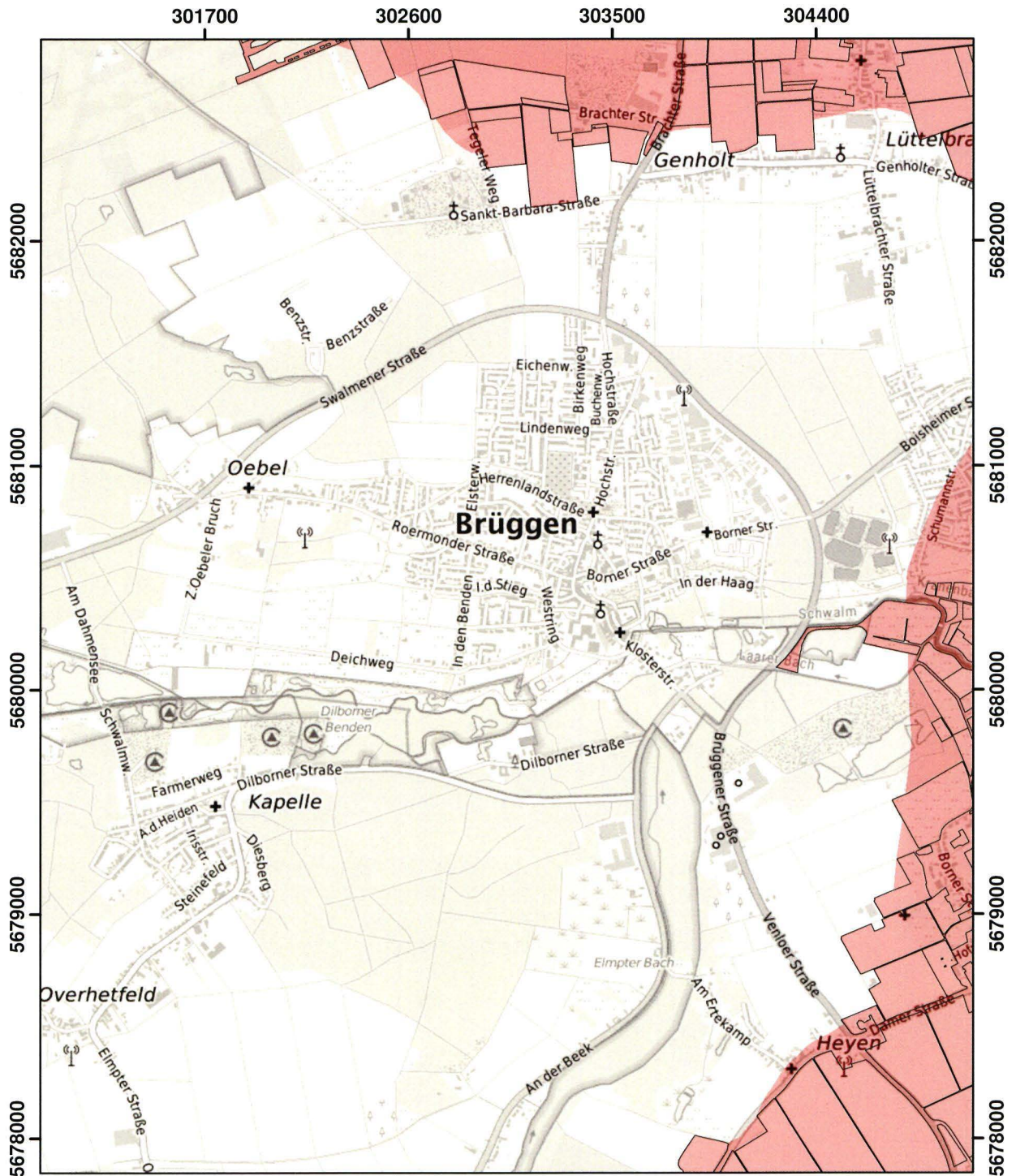
Mit Nitrat belastete Gebiete und eutrophierte Gebiete nach § 13a DüV, Stand Januar 2024

- eutrophierte Gebiete nach § 13 AVV GeA
- mit Nitrat belastete Gebiete nach § 7 AVV GeA
- "betroffene Feldblockflächen" in nitratbelasteten/eutrophierten Gebieten
- Staats-, Landesgrenze



| | |
|---|----------------------|
| Blatt: AA41 | Erstellt: 10.11.2023 |
| Maßstab: 1:25.000 | |
| Landesamt für Natur, Umwelt und Verbraucherschutz | |





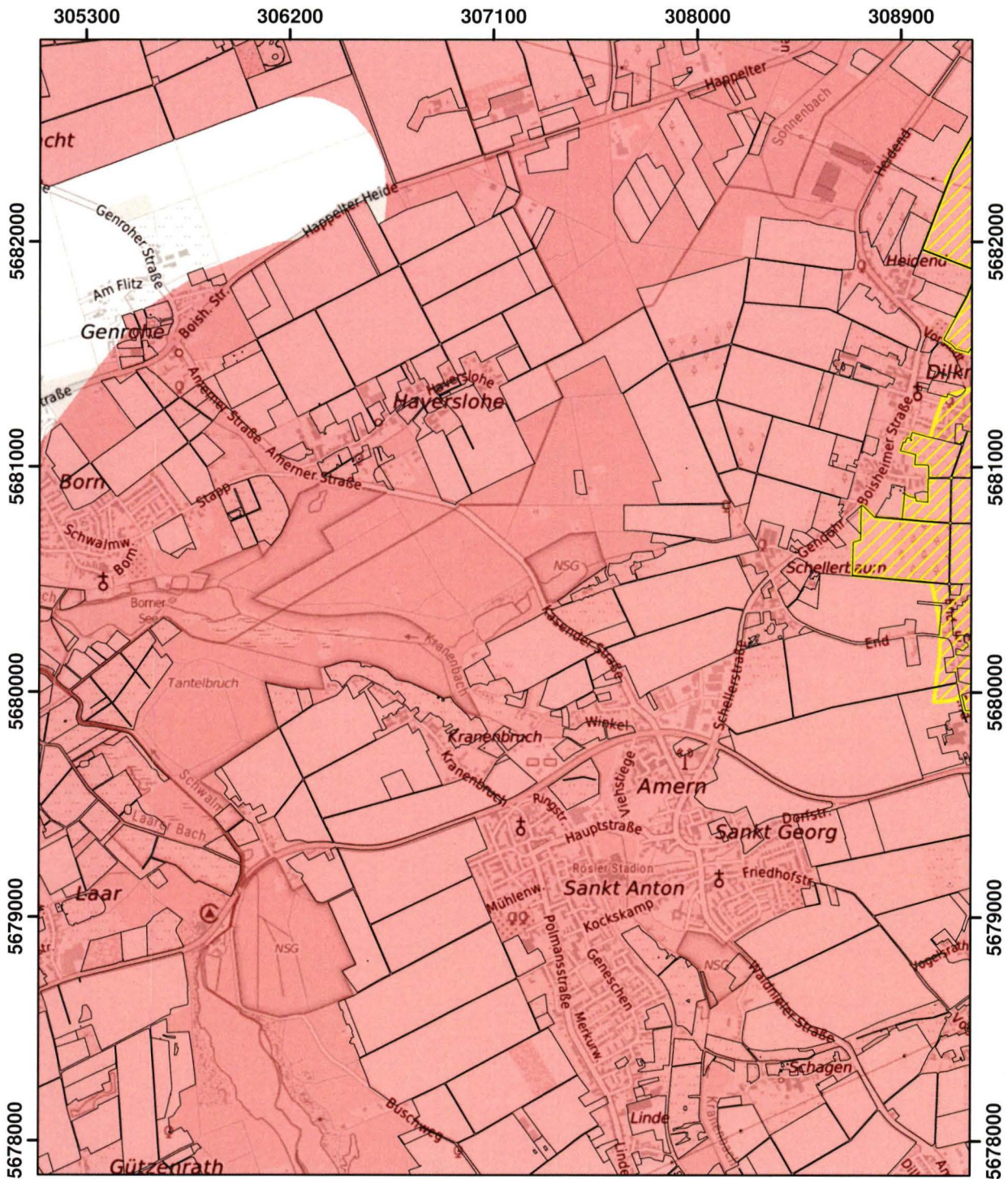
© Land NRW 2023

Mit Nitrat belastete Gebiete und eutrophierte Gebiete nach § 13a DüV, Stand Januar 2024

- eutrophierte Gebiete nach § 13 AVV GeA
- mit Nitrat belastete Gebiete nach § 7 AVV GeA
- "betroffene Feldblockflächen" in nitratbelasteten/eutrophierten Gebieten
- Staats-, Landesgrenze



| | |
|---|----------------------|
| Blatt: AB6 | Erstellt: 10.11.2023 |
| Maßstab: 1:25.000 | |
| Landesamt für Natur, Umwelt und Verbraucherschutz | |
| | |



© Land NRW 2023

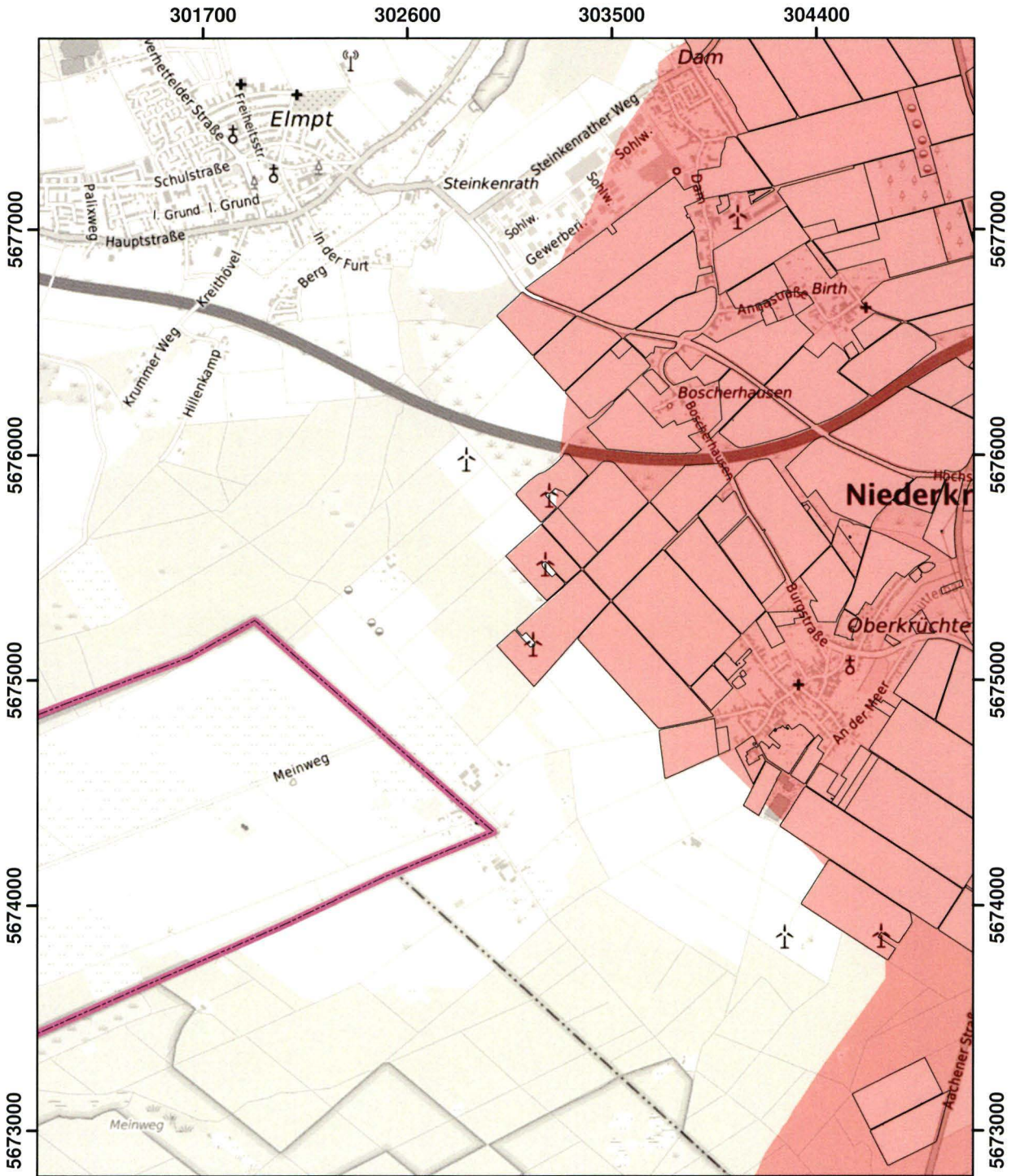
Mit Nitrat belastete Gebiete und eutrophierte Gebiete nach § 13a DüV, Stand Januar 2024

- eutrophierte Gebiete nach § 13 AVV GeA
- mit Nitrat belastete Gebiete nach § 7 AVV GeA
- "betroffene Feldblockflächen" in nitratbelasteten/eutrophierten Gebieten
- Staats-, Landesgrenze



| | |
|---|----------------------|
| Blatt: AB7 | Erstellt: 10.11.2023 |
| Maßstab: 1:25.000 | |
| Landesamt für Natur, Umwelt und Verbraucherschutz | |





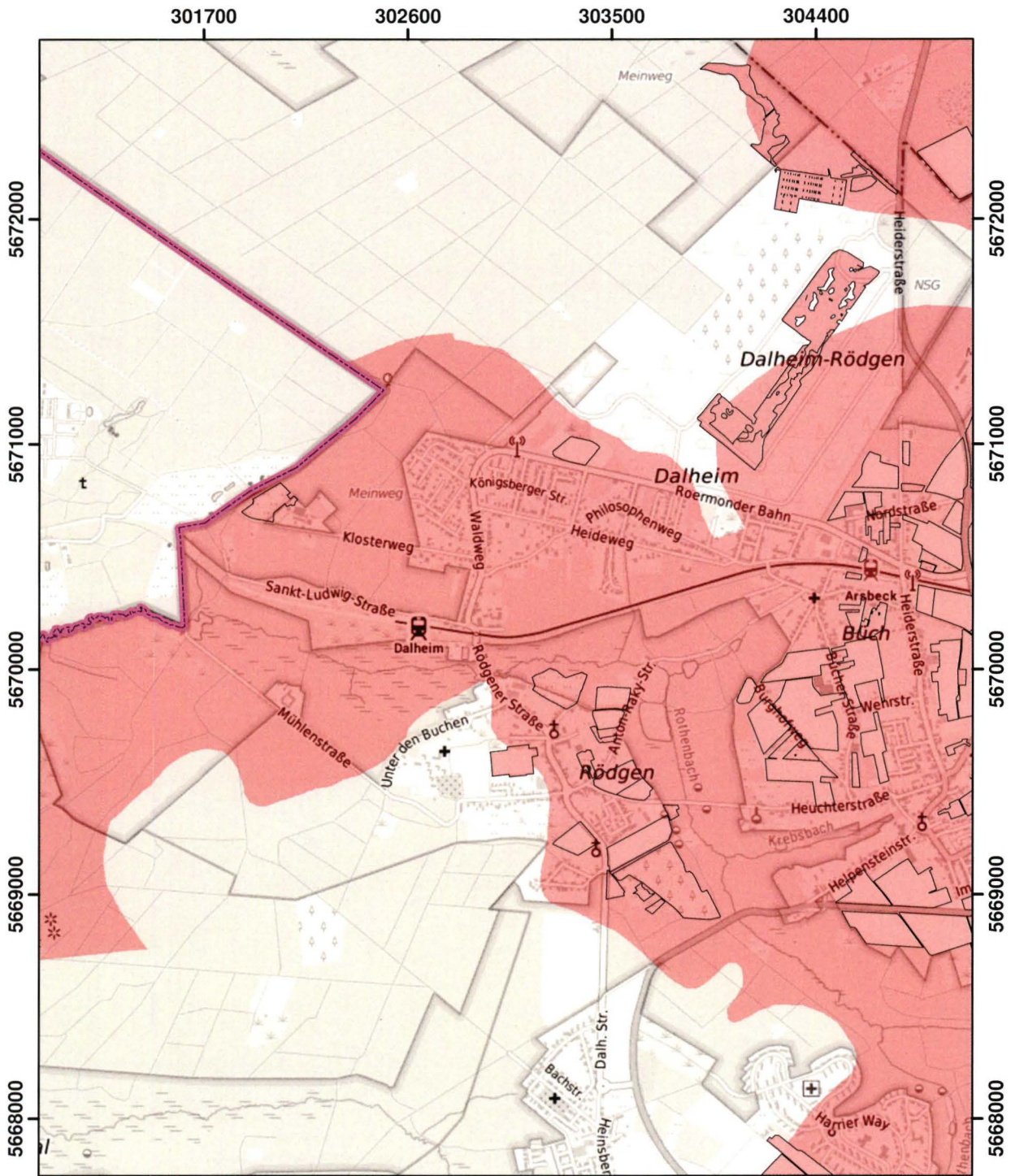
© Land NRW 2023

Mit Nitrat belastete Gebiete und eutrophierte Gebiete nach § 13a DüV, Stand Januar 2024

- eutrophierte Gebiete nach § 13 AVV GeA
- mit Nitrat belastete Gebiete nach § 7 AVV GeA
- "betroffene Feldblockflächen" in nitratbelasteten/eutrophierten Gebieten
- Staats-, Landesgrenze



| | |
|---|----------------------|
| Blatt: AC6 | Erstellt: 10.11.2023 |
| Maßstab: 1:25.000 | |
| Landesamt für Natur, Umwelt und Verbraucherschutz | |
| | |



© Land NRW 2023

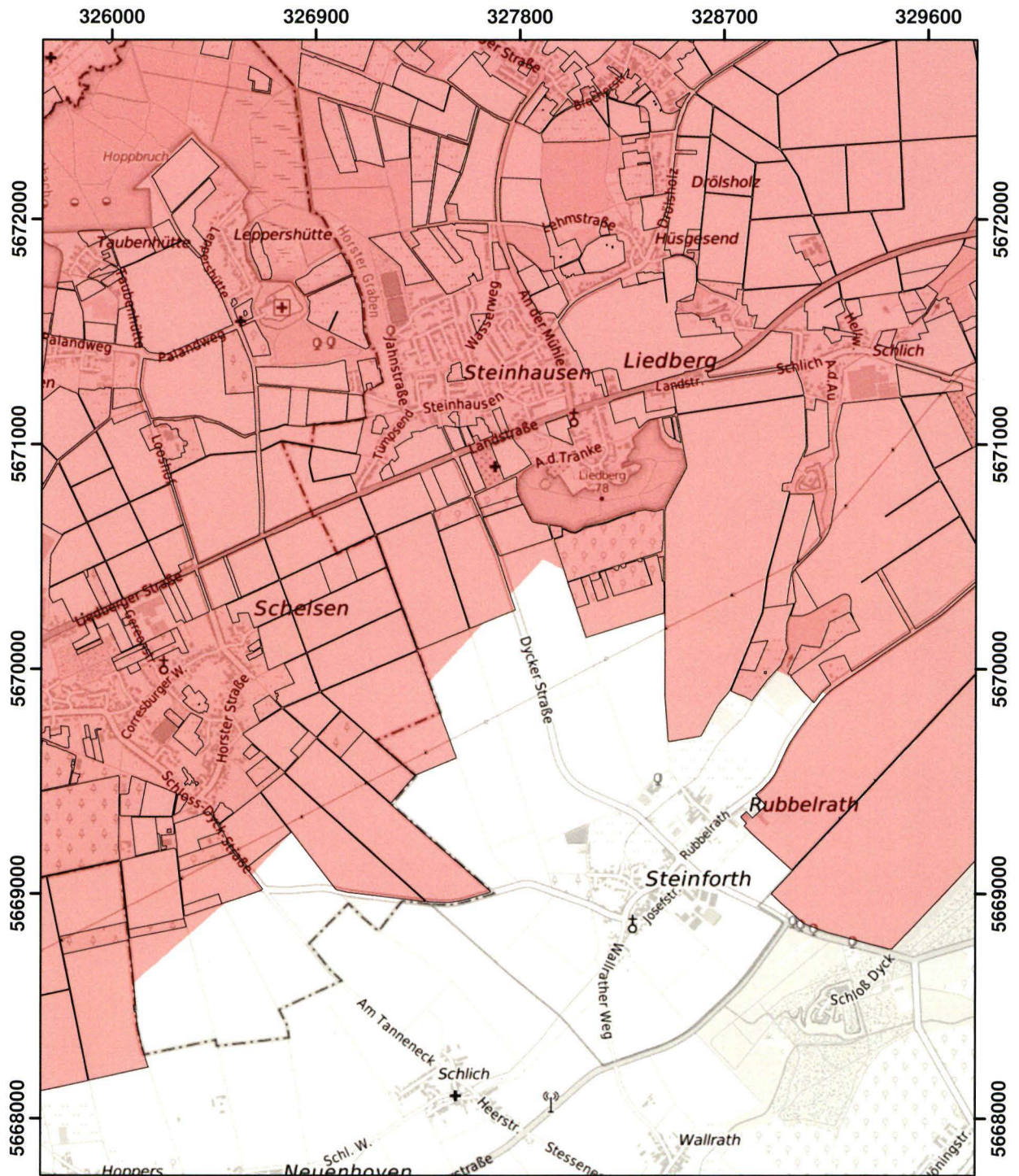
Mit Nitrat belastete Gebiete und eutrophierte Gebiete nach § 13a DüV, Stand Januar 2024

- eutrophierte Gebiete nach § 13 AVV GeA
- mit Nitrat belastete Gebiete nach § 7 AVV GeA
- "betroffene Feldblockflächen" in nitratbelasteten/eutrophierten Gebieten
- Staats-, Landesgrenze



| | |
|---|----------------------|
| Blatt: AD6 | Erstellt: 10.11.2023 |
| Maßstab: 1:25.000 | |
| Landesamt für Natur, Umwelt und Verbraucherschutz | |






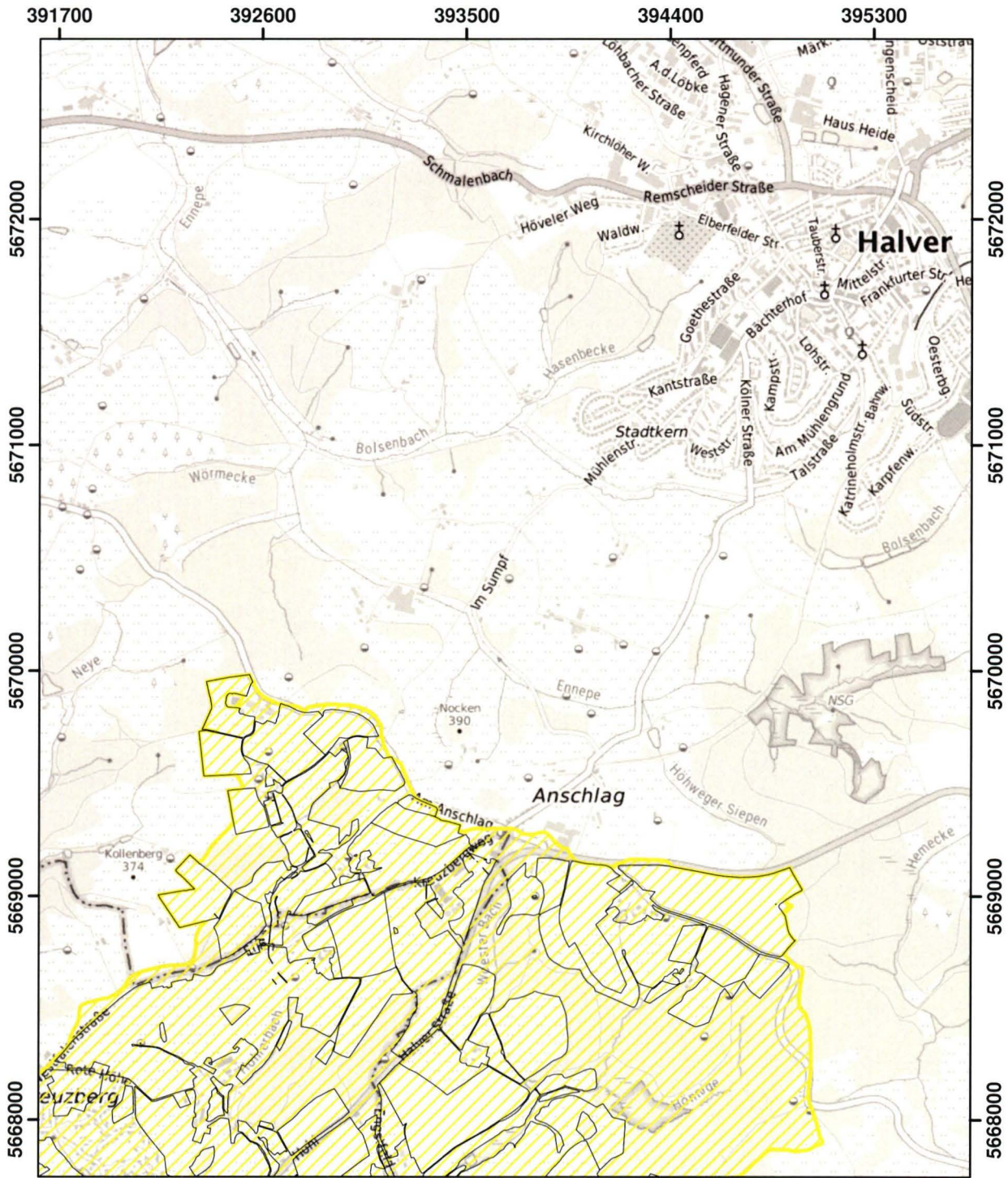
© Land NRW 2023

Mit Nitrat belastete Gebiete und eutrophierte Gebiete nach § 13a DüV, Stand Januar 2024

- eutrophierte Gebiete nach § 13 AVV GeA
- mit Nitrat belastete Gebiete nach § 7 AVV GeA
- "betroffene Feldblockflächen" in nitratbelasteten/eutrophierten Gebieten
- Staats-, Landesgrenze

0 0,5 1 1,5 Kilometer

| | |
|---|----------------------|
| Blatt: AD12 | Erstellt: 10.11.2023 |
| Maßstab: 1:25.000 | |
| Landesamt für Natur, Umwelt und Verbraucherschutz | |
|  | |



© Land NRW 2023

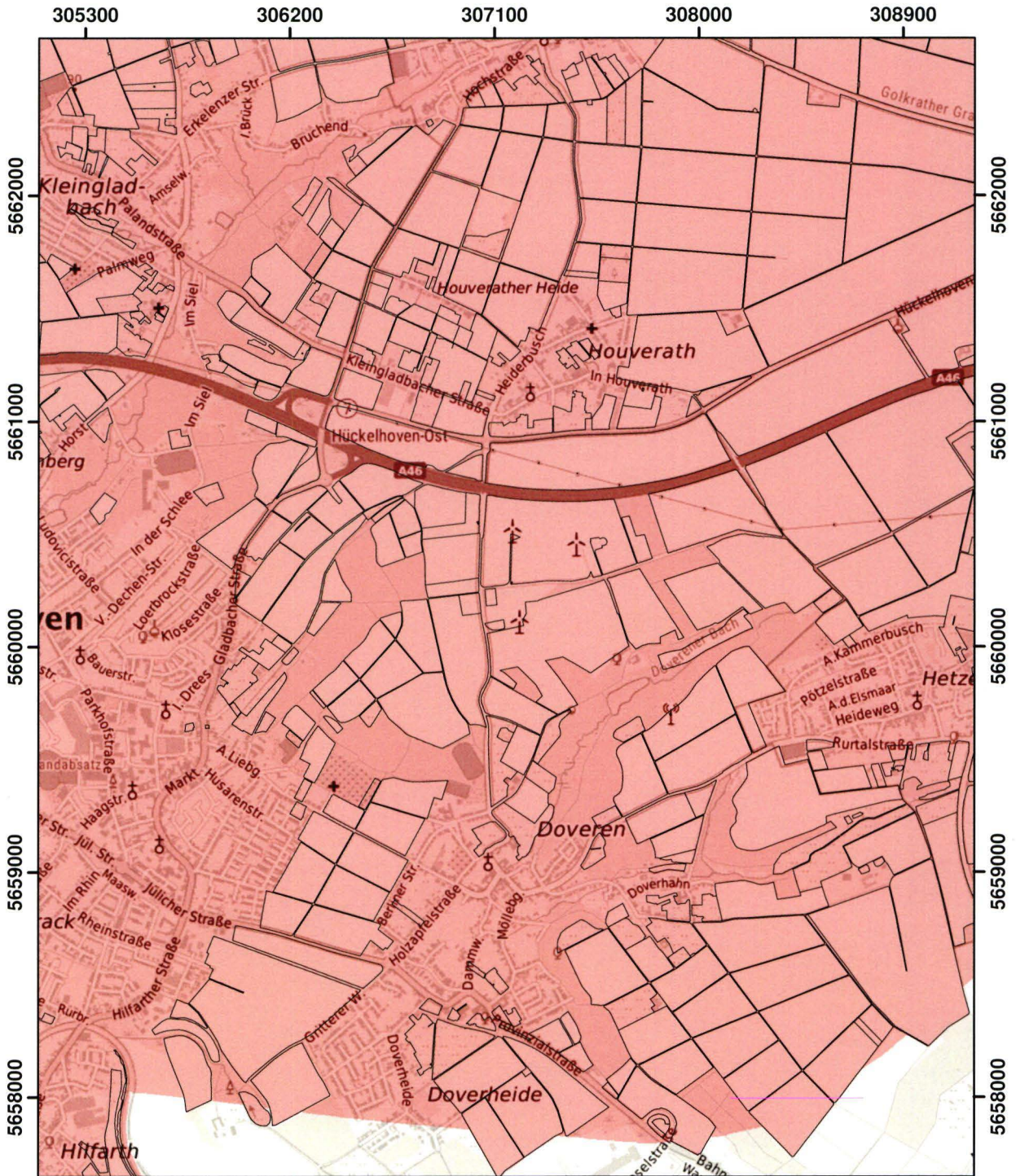
Mit Nitrat belastete Gebiete und eutrophierte Gebiete nach § 13a DüV, Stand Januar 2024

- eutrophierte Gebiete nach § 13 AVV GeA
- mit Nitrat belastete Gebiete nach § 7 AVV GeA
- "betroffene Feldblockflächen" in nitratbelasteten/eutrophierten Gebieten
- Staats-, Landesgrenze



| | |
|---|----------------------|
| Blatt: AD28 | Erstellt: 10.11.2023 |
| Maßstab: 1:25.000 | |
| Landesamt für Natur, Umwelt und Verbraucherschutz | |

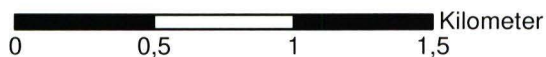




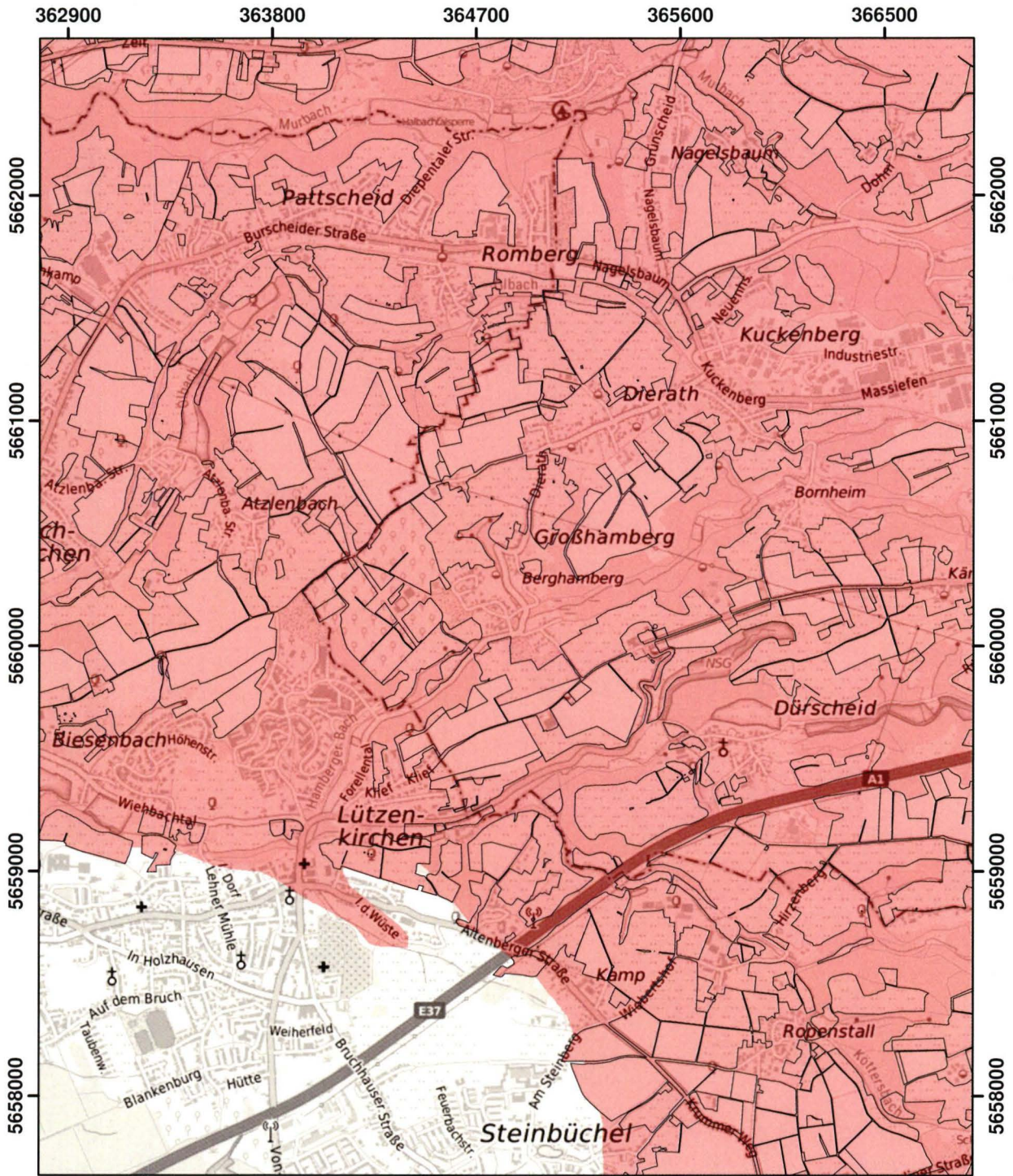
© Land NRW 2023

Mit Nitrat belastete Gebiete und eutrophierte Gebiete nach § 13a DüV, Stand Januar 2024

- eutrophierte Gebiete nach § 13 AVV GeA
- mit Nitrat belastete Gebiete nach § 7 AVV GeA
- "betroffene Feldblockflächen" in nitratbelasteten/eutrophierten Gebieten
- Staats-, Landesgrenze



| | |
|---|----------------------|
| Blatt: AF7 | Erstellt: 10.11.2023 |
| Maßstab: 1:25.000 | |
| Landesamt für Natur, Umwelt und Verbraucherschutz | |
| | |



© Land NRW 2023

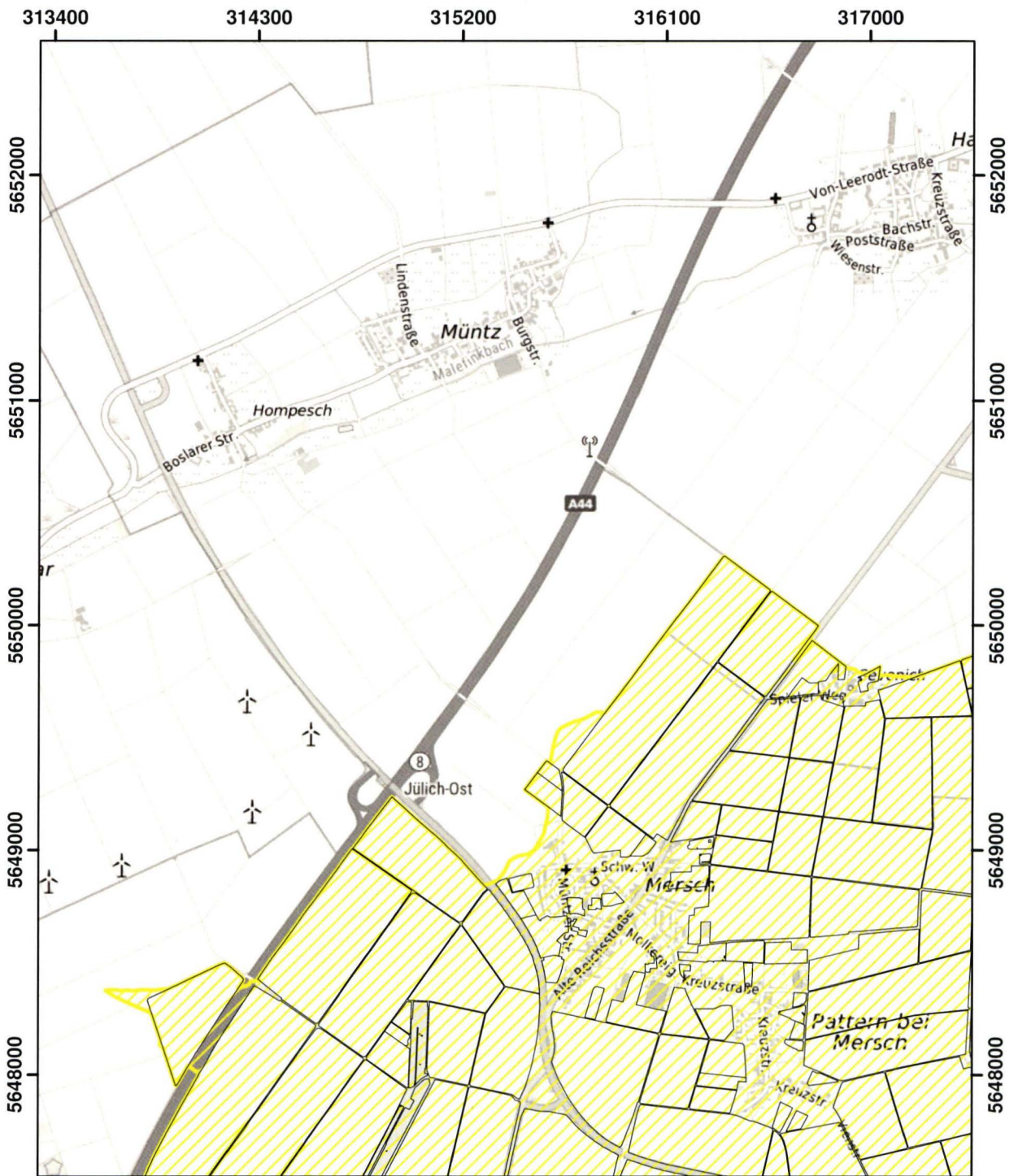
Mit Nitrat belastete Gebiete und eutrophierte Gebiete nach § 13a DüV, Stand Januar 2024

- eutrophierte Gebiete nach § 13 AVV GeA
- mit Nitrat belastete Gebiete nach § 7 AVV GeA
- "betroffene Feldblockflächen" in nitratbelasteten/eutrophierten Gebieten
- Staats-, Landesgrenze



| | |
|---|----------------------|
| Blatt: AF21 | Erstellt: 10.11.2023 |
| Maßstab: 1:25.000 | |
| Landesamt für Natur, Umwelt und Verbraucherschutz | |





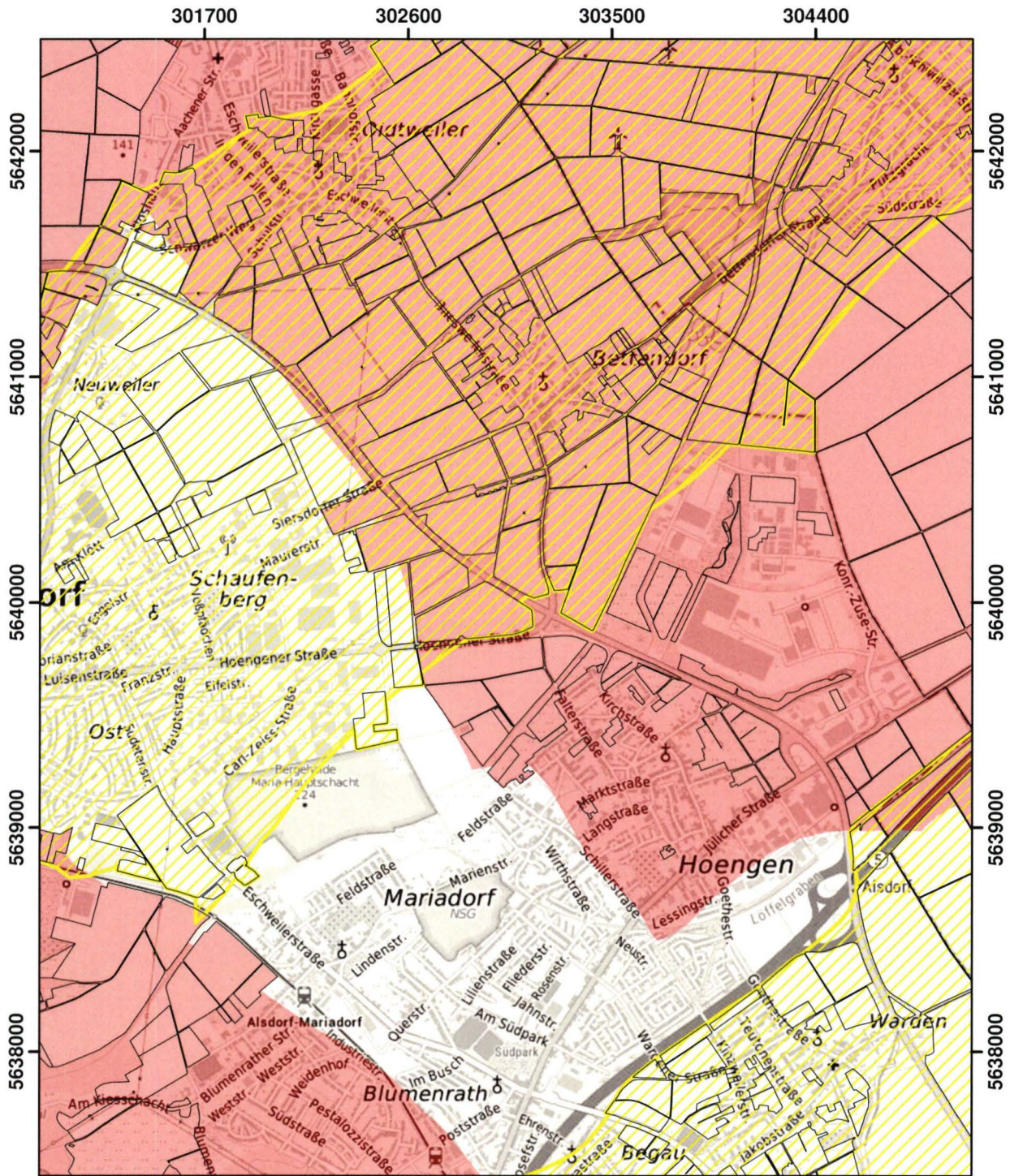
© Land NRW 2023

Mit Nitrat belastete Gebiete und eutrophierte Gebiete nach § 13a DüV, Stand Januar 2024

- eutrophierte Gebiete nach § 13 AVV GeA
- mit Nitrat belastete Gebiete nach § 7 AVV GeA
- "betroffene Feldblockflächen" in nitratbelasteten/eutrophierten Gebieten
- Staats-, Landesgrenze



| | |
|---|----------------------|
| Blatt: AH9 | Erstellt: 10.11.2023 |
| Maßstab: 1:25.000 | |
| Landesamt für Natur, Umwelt und Verbraucherschutz | |
| | |



© Land NRW 2023

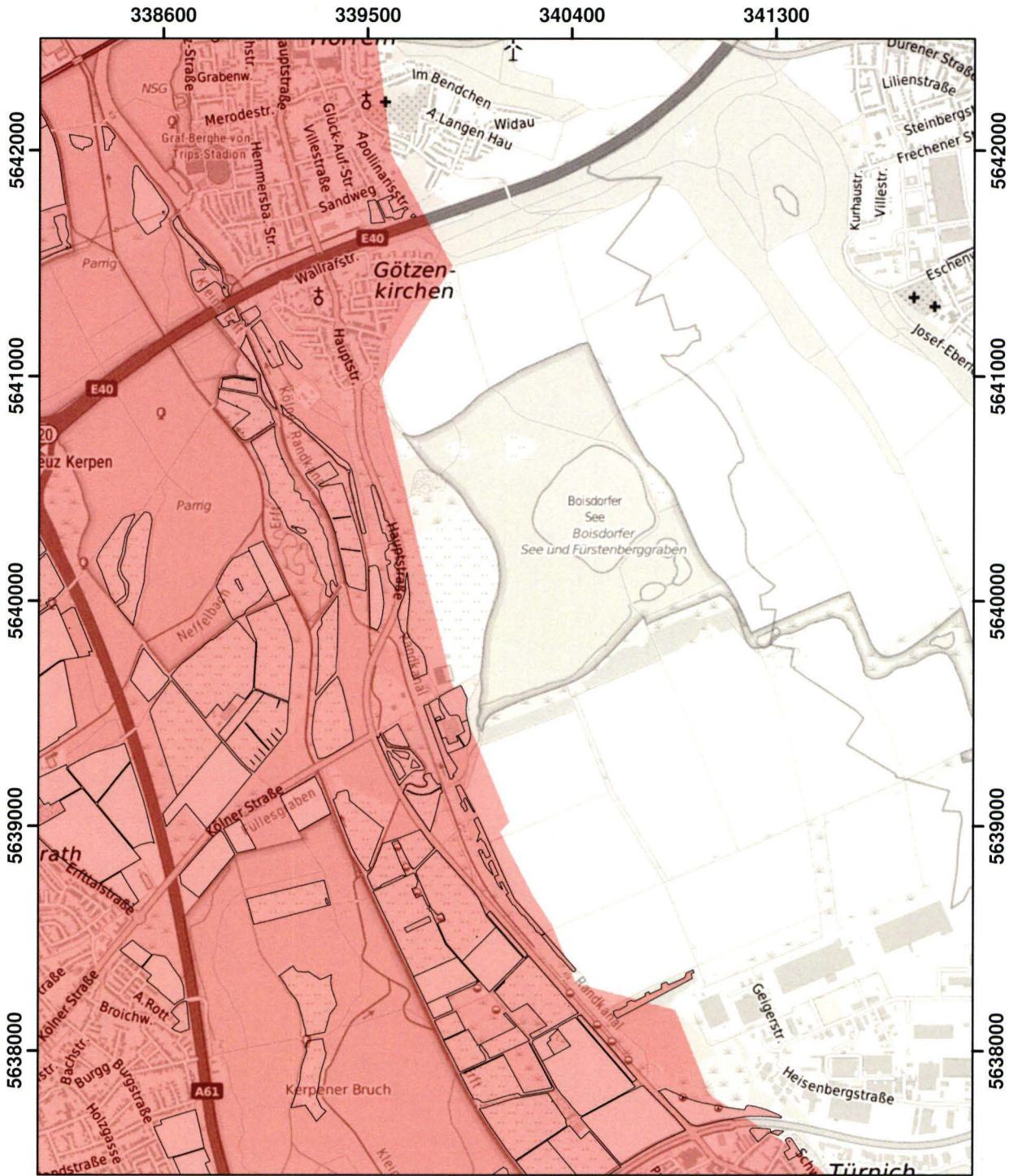
Mit Nitrat belastete Gebiete und eutrophierte Gebiete nach § 13a DüV, Stand Januar 2024

- eutrophierte Gebiete nach § 13 AVV GeA
- mit Nitrat belastete Gebiete nach § 7 AVV GeA
- "betroffene Feldblockflächen" in nitratbelasteten/eutrophierten Gebieten
- Staats-, Landesgrenze







| | |
|---|----------------------|
| Blatt: AJ6 | Erstellt: 10.11.2023 |
| Maßstab: 1:25.000 | |
| Landesamt für Natur, Umwelt und Verbraucherschutz | |






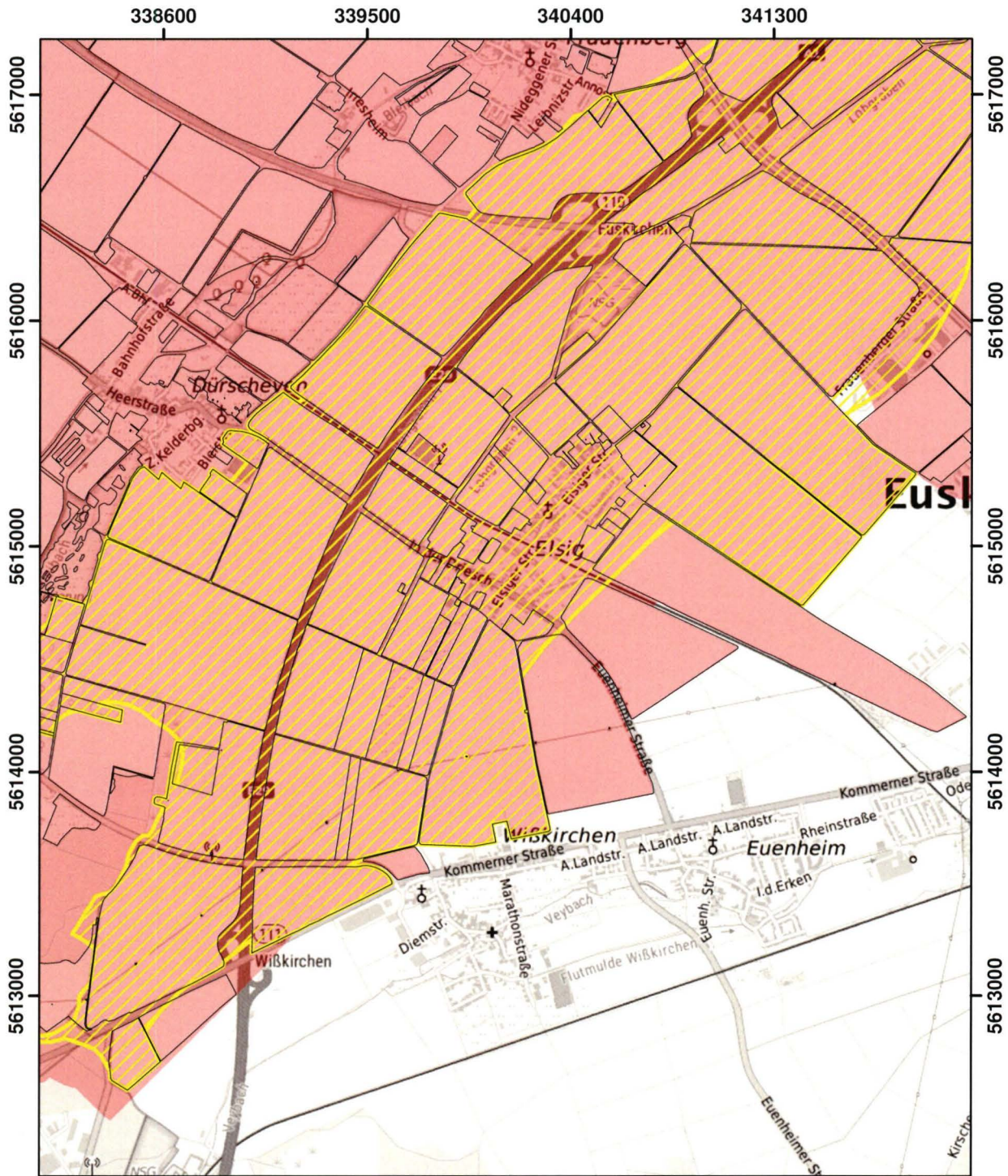
© Land NRW 2023

Mit Nitrat belastete Gebiete und eutrophierte Gebiete nach § 13a DüV, Stand Januar 2024

-  eutrophierte Gebiete nach § 13 AVV GeA
-  mit Nitrat belastete Gebiete nach § 7 AVV GeA
-  "betroffene Feldblockflächen" in nitratbelasteten/eutrophierten Gebieten
-  Staats-, Landesgrenze



| | |
|---|----------------------|
| Blatt: AJ15 | Erstellt: 10.11.2023 |
| Maßstab: 1:25.000 | |
| Landesamt für Natur, Umwelt und Verbraucherschutz | |
|  | |



© Land NRW 2023

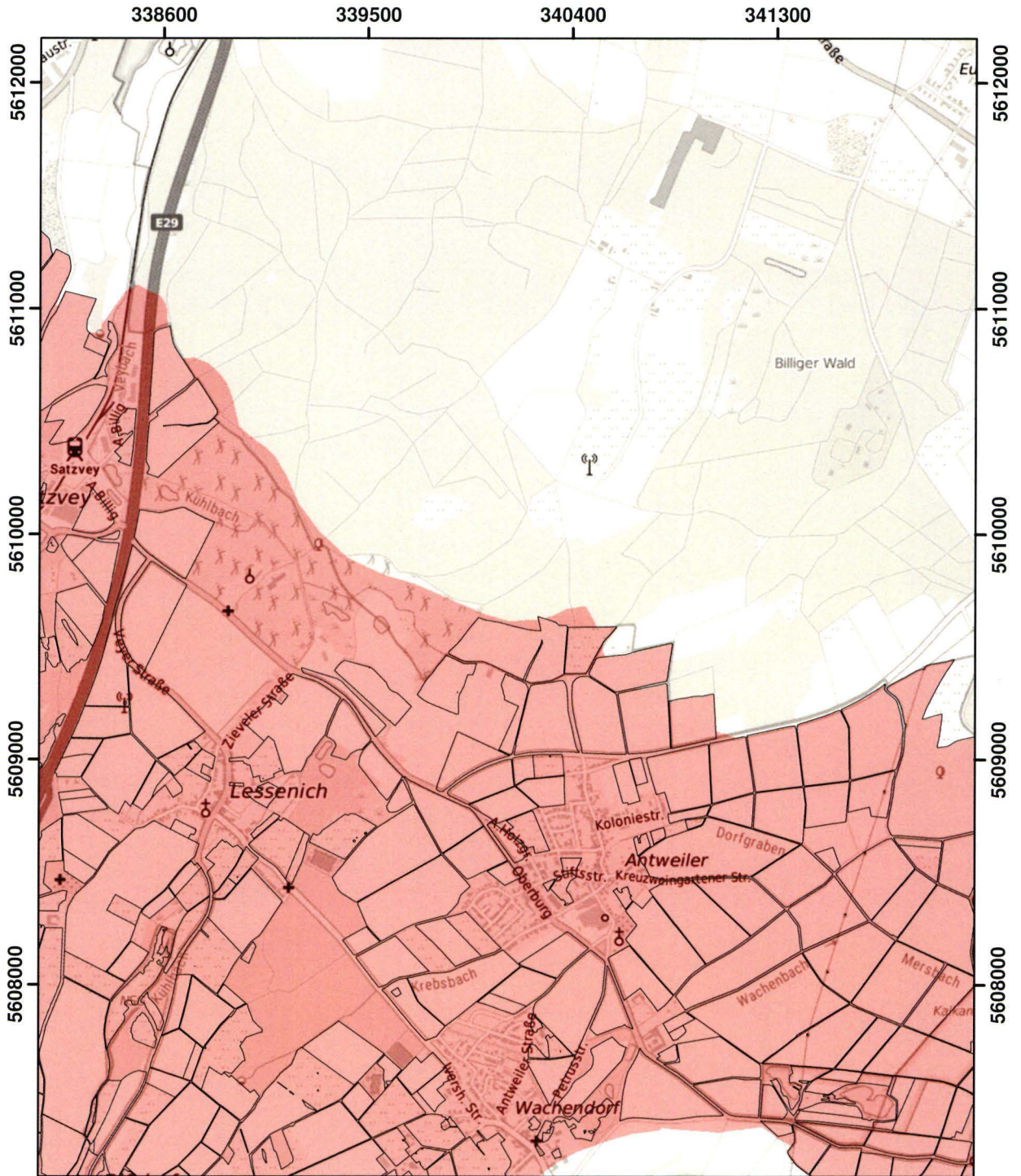
Mit Nitrat belastete Gebiete und eutrophierte Gebiete nach § 13a DüV, Stand Januar 2024

- eutrophierte Gebiete nach § 13 AVV GeA
- mit Nitrat belastete Gebiete nach § 7 AVV GeA
- "betroffene Feldblockflächen" in nitratbelasteten/eutrophierten Gebieten
- Staats-, Landesgrenze







| | |
|---|----------------------|
| Blatt: AO15 | Erstellt: 10.11.2023 |
| Maßstab: 1:25.000 | |
| Landesamt für Natur, Umwelt und Verbraucherschutz | |






© Land NRW 2023

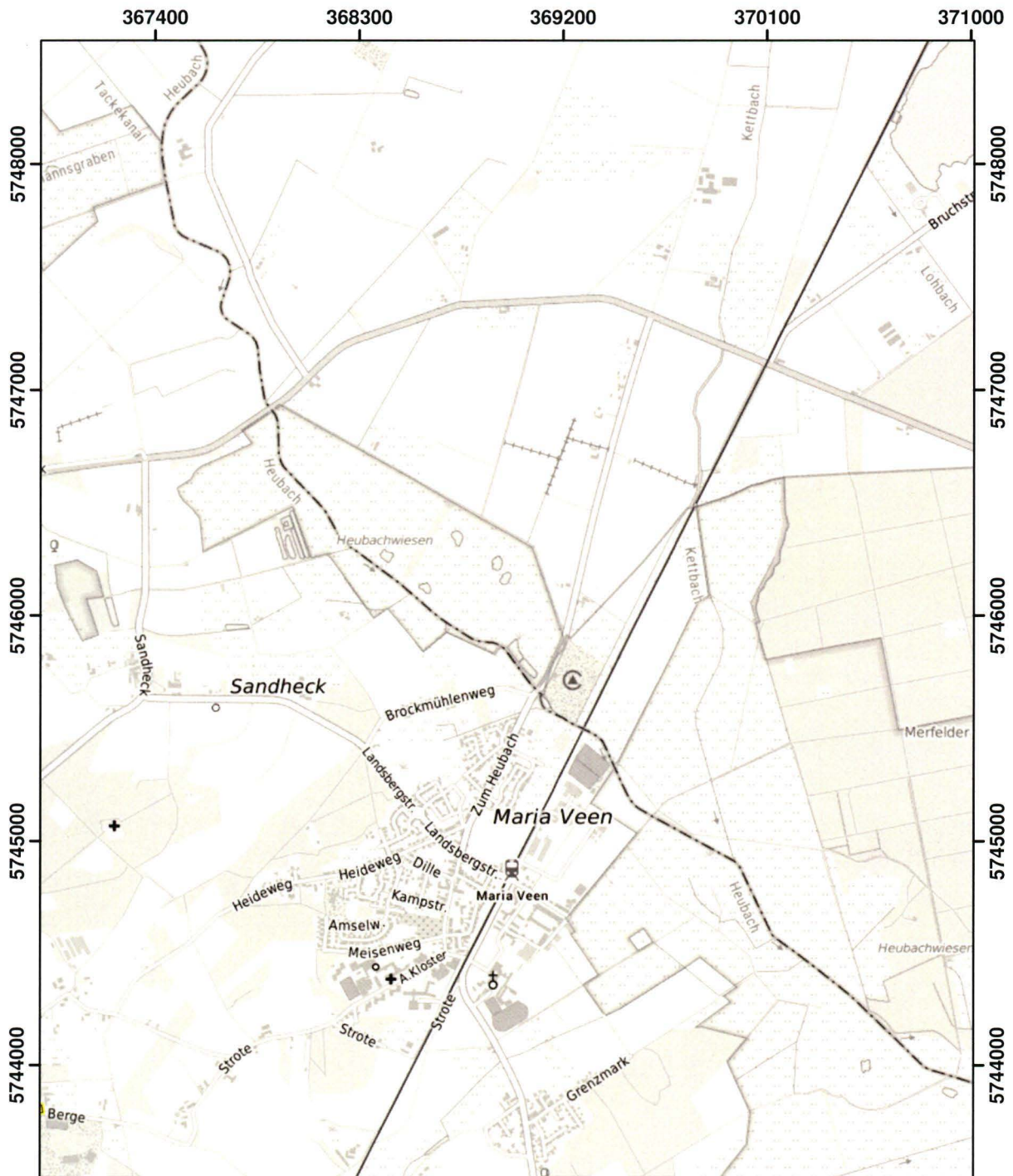
Mit Nitrat belastete Gebiete und eutrophierte Gebiete nach § 13a DüV, Stand Januar 2024

-  eutrophierte Gebiete nach § 13 AVV GeA
-  mit Nitrat belastete Gebiete nach § 7 AVV GeA
-  "betroffene Feldblockflächen" in nitratbelasteten/eutrophierten Gebieten
-  Staats-, Landesgrenze







| | |
|---|----------------------|
| Blatt: AP15 | Erstellt: 10.11.2023 |
| Maßstab: 1:25.000 | |
| Landesamt für Natur, Umwelt und Verbraucherschutz | |
|  | |

Anhang 3 zu Artikel 1 Nr. 2




© Land NRW 2023

Mit Nitrat belastete Gebiete und eutrophierte Gebiete nach § 13a DüV, Stand Januar 2024

-  eutrophierte Gebiete nach § 13 AVV GeA
-  mit Nitrat belastete Gebiete nach § 7 AVV GeA
-  "betroffene Feldblockflächen" in nitratbelasteten/eutrophierten Gebieten
-  Staats-, Landesgrenze



| | |
|---|----------------------|
| Blatt: O22 | Erstellt: 10.11.2023 |
| Maßstab: 1:25.000 | |
| Landesamt für Natur, Umwelt und Verbraucherschutz | |
|  | |

Einzelpreis dieser Nummer 18,65 Euro

zuzügl. Porto- und Versandkosten

Bestellungen, Anfragen usw. sind an den A. Bagel Verlag zu richten. Anschrift und Telefonnummer wie folgt für

Abonnementsbestellungen: Grafenberger Allee 82, Fax (02 11) 96 82/2 29, Tel. (02 11) 96 82/2 38 (8.00 – 12.30 Uhr), 40237 Düsseldorf

Bezugspreis halbjährlich 45,00 Euro (Kalenderhalbjahr). Jahresbezug 84,70 Euro (ab Kalenderjahr 2024), zahlbar im Voraus. Abbestellungen für Kalenderhalbjahresbezug müssen bis zum 30.04. bzw. 31.10., für Kalenderjahresbezug bis zum 31.10. eines jeden Jahres beim A. Bagel Verlag vorliegen. Reklamationen über nicht erfolgte Lieferungen aus dem Abonnement werden nur innerhalb einer Frist von vier Wochen nach Erscheinen anerkannt.

In den Bezugs- und Einzelpreisen ist keine Umsatzsteuer i. S. d. § 14 UStG enthalten.**Einzelbestellungen:** Grafenberger Allee 82, Fax (02 11) 96 82/2 29, Tel. (02 11) 96 82/2 41, 40237 Düsseldorf

Von Vorabesendungen des Rechnungsbetrages – in welcher Form auch immer – bitten wir abzusehen. Die Lieferungen erfolgen nur auf Grund schriftlicher Bestellung gegen Rechnung. Es wird dringend empfohlen, Nachbestellungen des Gesetz- und Verordnungsblattes für das Land Nordrhein-Westfalen möglichst innerhalb eines Vierteljahres nach Erscheinen der jeweiligen Nummer beim A. Bagel Verlag vorzunehmen, um späteren Lieferschwierigkeiten vorzubeugen. Wenn nicht innerhalb von vier Wochen eine Lieferung erfolgt, gilt die Nummer als vergriffen. Eine besondere Benachrichtigung ergeht nicht.

Herausgeber: Im Namen der Landesregierung, das Ministerium des Innern NRW, Friedrichstr. 62–80, 40217 Düsseldorf.

Herstellung und Vertrieb im Namen und für Rechnung des Herausgebers: A. Bagel Verlag, Grafenberger Allee 82, 40237 Düsseldorf




Druck: TSB Tiefdruck Schwann-Bagel, Düsseldorf und Mönchengladbach

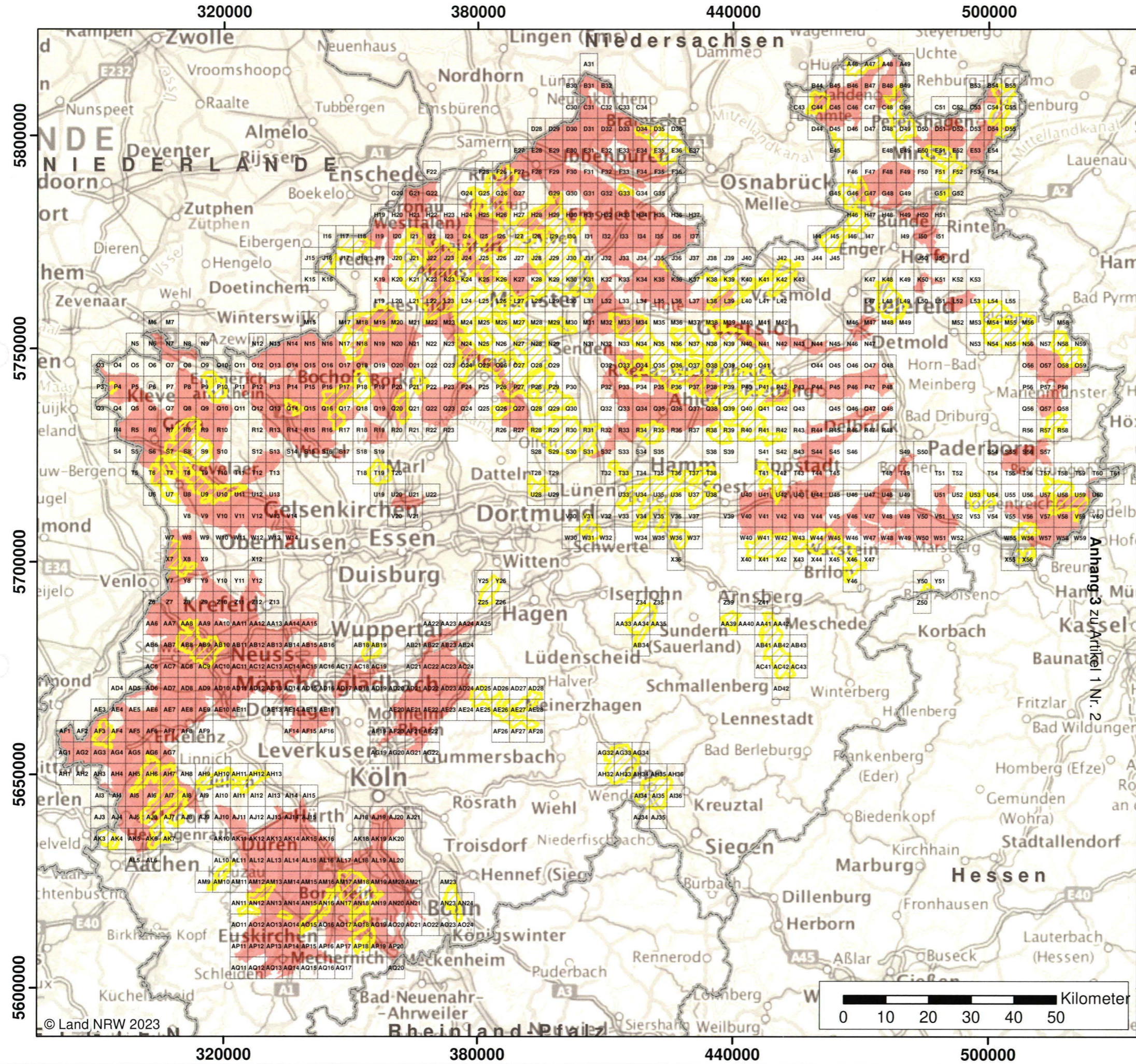
ISSN 0177-5359

Übersichtskarte Blattschnitte


Mit Nitrat belastete Gebiete und eutrophierte Gebiete nach § 13a DüV, Stand Januar 2024

Legende

-  eutrophierte Gebiete nach § 13 AVV GeA
-  mit Nitrat belastete Gebiete nach § 7 AVV GeA
-  Staats-, Landesgrenze



Anhang 3 zu Artikel 1 Nr. 2

| | |
|---|----------------------|
| Übersicht | Erstellt: 10.11.2023 |
| Maßstab: 1:920.000 | |
| Landesamt für Natur, Umwelt und Verbraucherschutz  | |

