

DIE STADT

AMTSBLATT DER KLINGENSTADT SOLINGEN

73. Jahrgang

Nr. 06

Donnerstag, 6. Februar 2020

SITZUNGEN DES RATES DER STADT SOLINGEN, SEINER AUSSCHÜSSE UND DER BEZIRKSVERTRETUNGEN

13.02.2020, 17:00 Uhr

Rat der Stadt Solingen

Theater und Konzerthaus – Großer Konzertsaal
Konrad-Adenauer-Straße 71, 42651 Solingen

Tagesordnung - öffentlicher Teil -

Fragestunde für Einwohnerinnen und Einwohner

1. Beantwortung von Anfragen
 - 1.1 Kommunalen Ordnungsdienst und Parteiveranstaltung
 - 1.2 Busverbindung Solingen-Wuppertal
 - 1.3 Robustes Netz NRW
2. Befangenheitserklärungen
3. Protokoll über die 38. Sitzung des Rates am 05.12.2019
4. Vorschlag für eine en-bloc-Abstimmung
5. Umbesetzung von Ausschüssen und Gremien
6. Stadtentwicklungsgesellschaft Solingen – Ergänzende Benennung von Mitgliedern des Fachbeirates und des Wirtschaftsbeirates der Stadtentwicklungsgesellschaft Solingen GmbH & Co. KG
7. Integriertes Stadtteilentwicklungskonzept für den Stadtteil Burg
Verwaltungsrichtlinien der Stadt Solingen für die Vergabe des Budgets aus dem Verfügungsfonds zur Bürgerbeteiligung im Stadtteil Burg
8. Zustimmung zu einer zu 100 % aus Fördermitteln gedeckten konsumtiven Mehrauszahlung gemäß § 83 GO NRW
hier: Durchführung und Fertigstellung diverser Stadtentwicklungsmaßnahmen
9. Klimawandel als globale Bedrohung
10. Wahlordnung für die Wahl des Zuwanderer- und Integrationsrates der Stadt Solingen
hier: III Änderungssatzung
11. Satzung der Stadt Solingen über die abweichende Erhebung von Gebühren nach der Allgemeinen Verwaltungsgebührenordnung für das Land Nordrhein-Westfalen (AVerwGebO NRW) für Amtshandlungen des Standesamtes nach dem Personenstandsgesetz

12. Anpassung zur Ordnung über die Erhebung von privatrechtlichen Entgelten für das städtische Theater und die städtischen Konzerte (Entgeltordnung)
13. Anpassung der Ordnung über die Erhebung von privatrechtlichen Entgelten für die Benutzung des Theaters und Konzerthauses Solingen
14. Professor Max-Kratz-Stiftung
hier: Satzung in der II. Änderungsfassung
15. Denkmalliste der Stadt Solingen
hier: Prinzenstraße 2a
16. Verschiedenes
 - 16.1 Mitteilungen der Verwaltung
 - 16.1.1 Über- und außerplanmäßige Aufwendungen und Auszahlungen im 4. Quartal 2019
 - 16.2 Anfragen an die Verwaltung

Herausgegeben von:

Klingenstadt Solingen

Der Oberbürgermeister

Pressestelle, Postfach 10 01 65, 42601 Solingen

Verantwortlich Birgit Wenning-Paulsen
Fon 0212 290 - 2613

Redaktion Ilka Fiebich
Fon 0212 290 - 2111, Fax 290 - 74 2111

E-Mail amtsblatt@solingen.de

Satz Klingenstadt Solingen, Mediengestaltung

Veröffentlichung/
Vertrieb Digital unter www.solingen.de/amtsblatt.
In gedruckter Form liegt es kostenlos in Verwaltungsgebäuden und Bürgerbüros aus. Nachdruck und Veröffentlichungen jeder Art sind nur mit Genehmigung des Herausgebers zulässig. Erscheint wöchentlich.

Die öffentlichen Sitzungsunterlagen sind im Büro des Oberbürgermeisters, Ratsangelegenheiten, Walter-Scheel-Platz 1, 42651 Solingen, einzusehen.

Gedruckt auf nach „Der Blaue Engel“ zertifiziertem Papier.

Tagesordnung - nichtöffentlicher Teil -

1. Beantwortung von Anfragen
2. Befangenheitserklärungen
3. Protokoll über die 38. Sitzung des Rates am 05.12.2019
4. Stadtwerke Solingen GmbH (SW SG) – Änderung des Gesellschaftsvertrages
5. Verschiedenes
- 5.1 Mitteilungen der Verwaltung
- 5.2 Anfragen an die Verwaltung

10.02.2020, 17:00 Uhr

Ausschuss für Stadtentwicklung, Umwelt, Klimaschutz und Mobilität

Gründer- und Technologiezentrum – Pliestersaal I
Grünwalder Straße 29-31, 42657 Solingen

Tagesordnung - öffentlicher Teil -

1. Beantwortung von Anfragen
- 1.1 Angedrohte Kündigung eines Kleingartens wegen einer Thuja-Hecke
- 1.2 Vorgesehene Zerstörung eines Biotops im Lochbachtal
2. Befangenheitserklärungen
3. Protokoll über die 43. Sitzung des Ausschusses für Stadtentwicklung, Umwelt, Klimaschutz und Mobilität vom 28.11.2019
4. Arbeitsprogramm Klimaschutzmanagement 2020
5. Stadtentwicklungsgesellschaft Solingen – Ergänzende Benennung von Mitgliedern des Fachbeirates und des Wirtschaftsbeirates der Stadtentwicklungsgesellschaft Solingen GmbH & Co. KG
6. Integriertes Stadtteilentwicklungskonzept für den Stadtteil Burg
Verwaltungsrichtlinien der Stadt Solingen für die Vergabe des Budgets aus dem Verfügungsfonds zur Bürgerbeteiligung im Stadtteil Burg
7. Denkmalliste der Stadt Solingen
hier: Prinzenstraße 2a
8. Verbesserung der Sicherheit am Graf-Wilhelm-Platz
Antrag der CDU-Fraktion vom 18.12.2019
9. Verschiedenes
- 9.1 Mitteilungen der Verwaltung
- 9.1.1 Partnerschaften mit Jinotega/Nicaragua und Thiès/Senegal
hier: kommunale Entwicklungszusammenarbeit in Projekten
- 9.1.2 Gründung einer Immobilien- und Standortgemeinschaft in Solingen-Wald
- 9.1.3 Erarbeitung eines Integrierten Stadtteilentwicklungskonzeptes für Solingen Wald
- 9.1.4 Planfeststellungsverfahren für das Vorhaben „Erneuerung der Eisenbahnbrücke Schnittert“
Stellungnahme der Stadt Solingen
- 9.1.5 Regionalplan Düsseldorf (RPD), 1. Änderung – Mehr Wohnbauland am Rhein
Erneute Offenlage der Planunterlagen
- 9.2 Anfragen an die Verwaltung

Tagesordnung - nichtöffentlicher Teil -

1. Beantwortung von Anfragen
2. Befangenheitserklärungen
3. Protokoll über die 43. Sitzung des Ausschusses für Stadtentwicklung, Umwelt, Klimaschutz und Mobilität am 28.11.2019
4. Verschiedenes
- 4.1 Mitteilungen der Verwaltung
- 4.2 Anfragen an die Verwaltung

11.02.2020, 17:00 Uhr

Haupt- und Personalausschuss

Theater und Konzerthaus – Kleiner Konzertsaal
Konrad-Adenauer-Straße 71, 42651 Solingen

Tagesordnung - öffentlicher Teil -

1. Beantwortung von Anfragen
- 1.1 Sportvereine in Solingen
2. Befangenheitserklärungen
3. Protokoll über die 37. Sitzung des Haupt- und Personalausschusses am 28.11.2019
4. Stadtentwicklungsgesellschaft Solingen – Ergänzende Benennung von Mitgliedern des Fachbeirates und des Wirtschaftsbeirates der Stadtentwicklungsgesellschaft Solingen GmbH & Co. KG
5. Änderung des Kommunalabgabengesetzes
hier: Antrag der FDP-Rtasfraktion vom 24.01.2020
6. Satzung der Stadt Solingen über die abweichende Erhebung von Gebühren nach der Allgemeinen Verwaltungsgebührenordnung für das Land Nordrhein-Westfalen (AVerwGebO NRW) für Amtshandlungen des Standesamtes nach dem Personenstandsgesetz
7. Wahlordnung für die Wahl des Zuwanderer- und Integrationsrates der Stadt Solingen
hier: III Änderungssatzung
8. Professor Max-Kratz-Stiftung
hier: Satzung in der II. Änderungsfassung
9. Verschiedenes
- 9.1 Mitteilungen der Verwaltung
- 9.1.1 Partnerschaften mit Jinotega/Nicaragua und Thiès/Senegal
hier: kommunale Entwicklungszusammenarbeit in Projekten
- 9.2 Anfragen an die Verwaltung

Tagesordnung - nichtöffentlicher Teil -

1. Beantwortung von Anfragen
2. Befangenheitserklärungen
3. Protokoll über die 37. Sitzung des Haupt- und Personalausschusses am 28.11.2019
4. Besetzung der Stelle Leitung des Stadtdienstes Kulturmanagement
5. Verschiedenes
- 5.1 Mitteilungen der Verwaltung
- 5.1.1 Vergabe eines Auftrages zur Lieferung von zwei Motorrädern für die Feuerwehr der Stadt Solingen
- 5.1.2 Vergabe eines Auftrages zur Lieferung eines Teleskopladens mit Zubehör für die Feuerwehr der Stadt Solingen
- 5.2 Anfragen an die Verwaltung

BEKANNTMACHUNG

Widmung von Straßen im Stadtgebiet Solingen

Gemäß § 6 des Straßen- und Wegegesetzes des Landes Nordrhein-Westfalen (StrWG NRW) in der Fassung der Bekanntmachung vom 23.09.1995 (GV NW S. 1028) werden nachfolgend aufgeführte Straßen dem öffentlichen Verkehr gewidmet.

Es handelt sich hierbei um folgende Grundstücke:

1. Diepenbrucher Straße -Stichstraße-

Gemarkung Ohligs, Flur 81, Flurstück 263

Die Stichstraße - Diepenbrucher Straße - ist in beigefügter Flurkarte -Anlage A- schraffiert gekennzeichnet. Die Flurkarte ist Bestandteil dieser Verfügung. Der Gemeingebrauch wird bezüglich der Nutzungsart „Fahren“ auf den Benutzerkreis der Anlieger beschränkt. Im Übrigen wird der Gemeingebrauch nicht eingeschränkt.

2. Verbindungsweg von der Diepenbrucher Straße zur Straße Ohligser Feld

Gemarkung Ohligs, Flur 81, Flurstück 413

Der Verbindungsweg von der Diepenbrucher Straße zur Straße Ohligser Feld ist in beigefügter Flurkarte -Anlage B- schraffiert gekennzeichnet. Die Flurkarte ist Bestandteil dieser Verfügung. Der Gemeingebrauch wird auf die Nutzungsarten „Gehen und Radfahren“ eingeschränkt. Die unter Ziffern 1 und 2 aufgeführten Straßen werden der Straßengruppe „Gemeindestraße-Anliegerstraße“ zugeordnet.

Rechtsmittelbelehrung:

Gegen diesen Bescheid kann innerhalb eines Monats nach Bekanntgabe Klage erhoben werden. Die Klage ist beim Verwaltungsgericht Düsseldorf, Bastionstraße 39, 40213 Düsseldorf, schriftlich einzureichen oder zur Niederschrift des Urkundsbeamten der Geschäftsstelle zu erklären. Die Klage kann auch durch Übertragung eines elektronischen Dokuments an die elektronische Poststelle des Gerichts erhoben werden.

Das elektronische Dokument muss für die Bearbeitung durch das Gericht geeignet sein. Es muss mit einer qualifizierten elektronischen Signatur der verantwortlichen Person versehen sein oder von der verantwortenden Person signiert und auf einem sicheren Übermittlungsweg gemäß § 55 a Abs. 4 VwGO eingereicht werden.

Die für die Übermittlung und Bearbeitung geeigneten technischen Rahmenbedingungen bestimmen sich nach näherer Maßgabe der Verordnung über die technischen Rahmenbedingungen des elektronischen Rechtsverkehrs und über das besondere elektronische Behördenpostfach (Elektronischer Rechtsverkehr-Verordnung-ERVV) vom 24.November 2017 (BGBl. I S. 3803).

Sollte die Frist durch das Verschulden eines vom Kläger Bevollmächtigten versäumt werden, so würde dessen Verschulden dem Kläger zugerechnet werden.

Solingen, 28.01.2020

Stadt Solingen
Staddienst Planung, Mobilität und Denkmalpflege
Der Oberbürgermeister

Im Auftrag
vom Schemm

BEKANNTMACHUNG

Widmung des Schlicker Weges auf dem Teilstück von der Straße Bülowplatz bis zur Ritterstraße für den öffentlichen Verkehr

Gemäß § 6 des Straßen- und Wegegesetzes des Landes Nordrhein-Westfalen (StrWG NRW) in der Fassung der Bekanntmachung vom 23.09.1995 (GV NW S. 1028) wird der Schlicker Weg auf dem Teilstück von der Straße Bülowplatz bis zur Ritterstraße dem öffentlichen Verkehr gewidmet.

Es handelt sich hierbei um folgende Grundstücke:

Schlicker Weg - Teilstück -

Gemarkung Dorp, Flur 81, Flurstück 37 und Flur 56, Flurstück 479

Das Teilstück des Schlicker Weges ist in beigefügten Flurkarten - Anlagen A und B - schraffiert gekennzeichnet. Die Flurkarten sind Bestandteil dieser Verfügung. Der Gemeingebrauch wird bezüglich der Nutzungsart „Fahren“ auf den Benutzerkreis der Anlieger beschränkt. Im Übrigen wird der Gemeingebrauch nicht eingeschränkt.

Das Teilstück des Schlicker Weges wird der Straßengruppe „Gemeindestraße – Anliegerstraße“- zugeordnet.

Rechtsmittelbelehrung:

Gegen diese Allgemeinverfügung kann innerhalb eines Monats nach Bekanntgabe Klage erhoben werden. Die Klage ist beim Verwaltungsgericht Düsseldorf, Bastionstraße 39, 40213 Düsseldorf, schriftlich einzureichen oder zur Niederschrift des Urkundsbeamten der Geschäftsstelle zu erklären. Die Klage kann auch durch Übertragung eines elektronischen Dokuments an die elektronische Poststelle des Gerichts erhoben werden.

Das elektronische Dokument muss für die Bearbeitung durch das Gericht geeignet sein. Es muss mit einer qualifizierten elektronischen Signatur der verantwortlichen Person versehen sein oder von der verantwortenden Person signiert und auf einem sicheren Übermittlungsweg gemäß § 55 a Abs. 4 VwGO eingereicht werden. Die für die Übermittlung und Bearbeitung geeigneten technischen Rahmenbedingungen bestimmen sich nach näherer Maßgabe der Verordnung über die technischen Rahmenbedingungen des elektronischen Rechtsverkehrs und über das besondere elektronische Behördenpostfach (Elektronischer Rechtsverkehr-Verordnung-ERVV) vom 24.November 2017 (BGBl. I S. 3803).

Sollte die Frist durch das Verschulden eines vom Kläger Bevollmächtigten versäumt werden, so würde dessen Verschulden dem Kläger zugerechnet werden.

Solingen, 27.01.2020

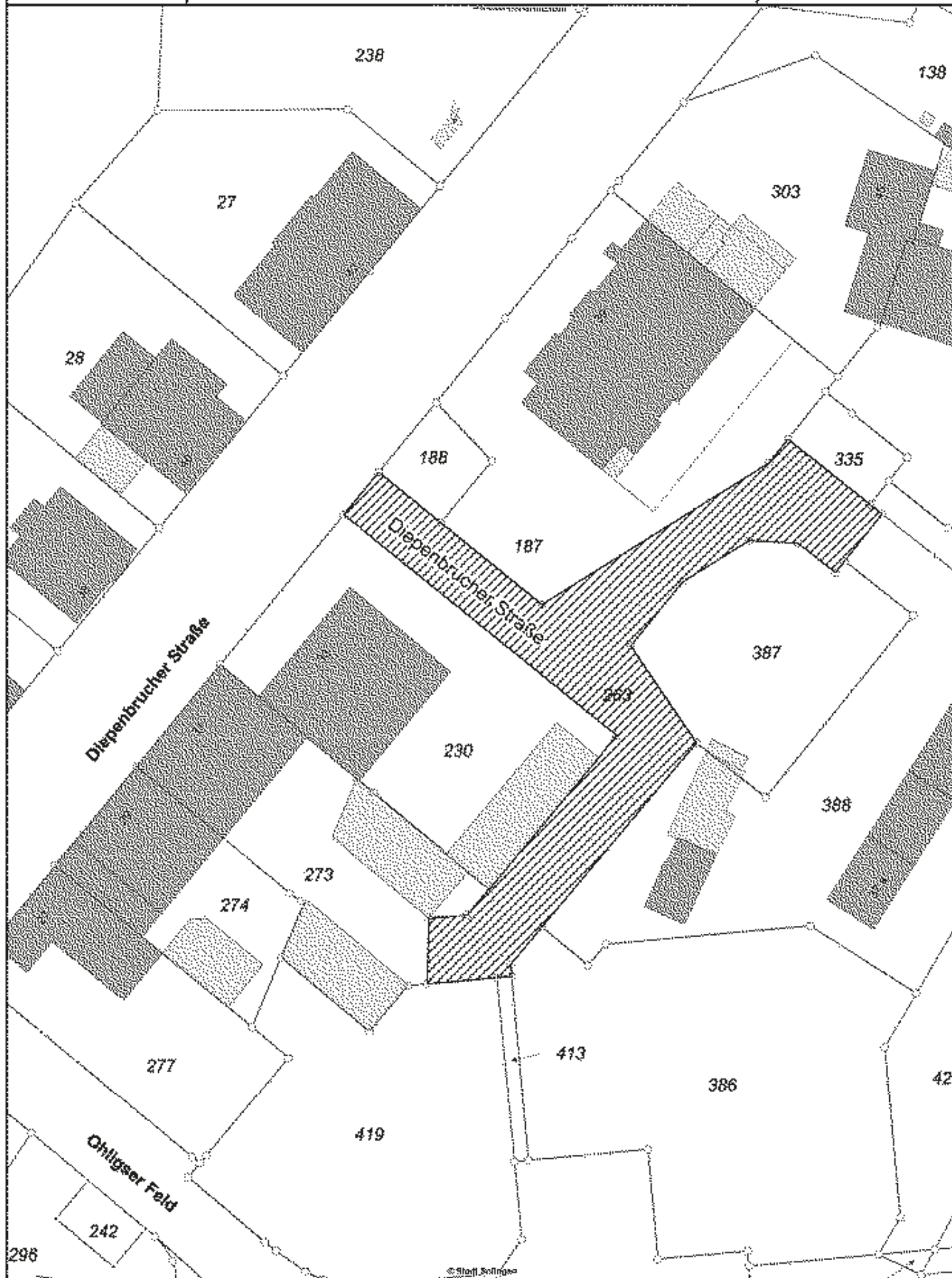
Stadt Solingen
Staddienst Planung, Mobilität und Denkmalpflege
Der Oberbürgermeister

Im Auftrag
vom Schemm



Ausschnitt aus der Flurkarte
Gemarkung: Ohligs
Flur: 81
Flurstücke: 263

Datum: 28.01.2020
- Anlage A -





Ausschnitt aus der Flurkarte
Gemarkung: Ohligs
Flur: 81
Flurstücke: 413

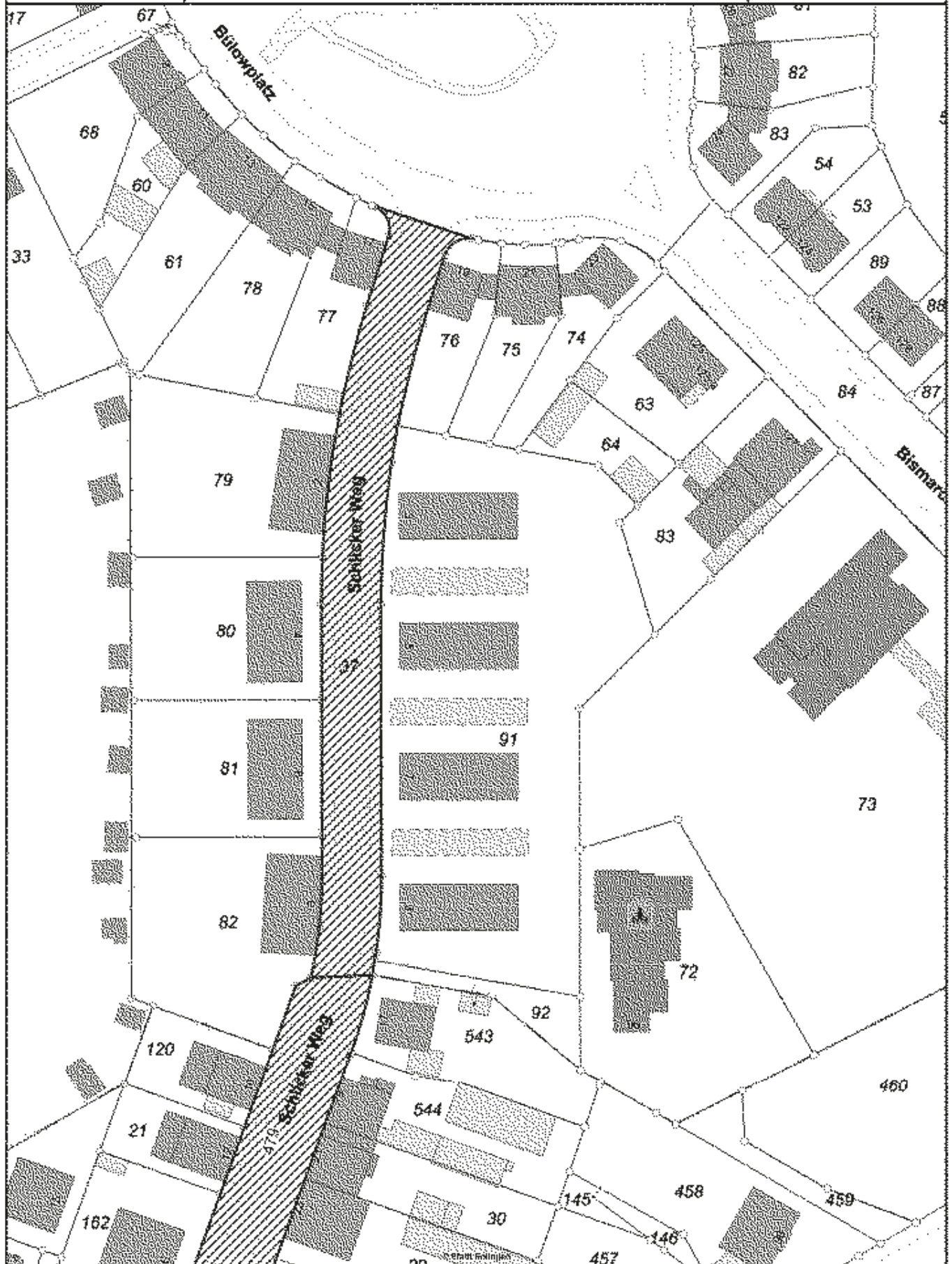
Datum: 28.01.2020
- Anlage B -





Ausschnitt aus der Flurkarte
Gemarkung: Dorp
Flur: 81 und 56
Flurstücke: 37 und 479

Datum: 27.01.2020
- Anlage A -





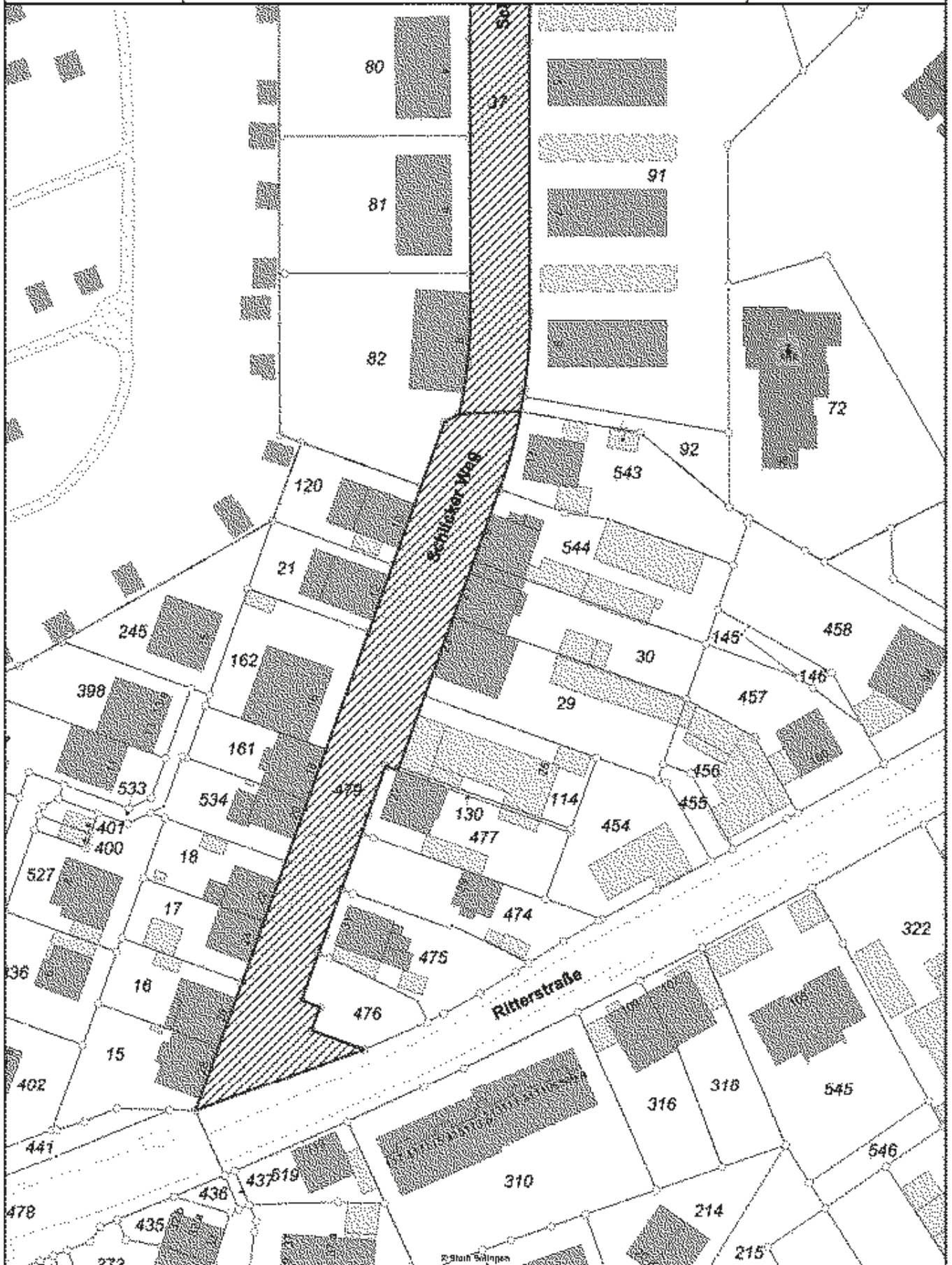
Ausschnitt aus der Flurkarte

Gemarkung: Dorp

Flur: 81 und 56

Flurstücke: 37 und 479

Datum: 27.01.2020
- Anlage B -



BEKANNTMACHUNG

Beschluss des Wahlausschusses anlässlich der Kommunalwahl am 13. September 2020

Der Wahlausschuss der Stadt Solingen hat in seiner Sitzung am 30.01.2020 gemäß § 4 Abs. 1 Kommunalwahlgesetz in der Fassung der Bekanntmachung vom 30.06.1998 zuletzt geändert durch Artikel 1 des Gesetzes vom 11. April 2019 (GV.NRW.S.202) beschlossen, das Gebiet der Stadt Solingen in die nachstehend aufgeführten 26 Kommunalwahlbezirke einzuteilen.

Die Einteilung wird hiermit gemäß § 6 des Kommunalwahlgesetzes in Verbindung mit § 3 Nr. 3 der Kommunalwahlordnung in der Fassung vom 31. August 1993 zuletzt geändert durch Verordnung vom 09. Oktober 2019 (GV.NRW. S. 601–760) öffentlich bekannt gemacht

Solingen, den 03.02.2020

Hartmut Hoferichter
Stadtdirektor und Wahlleiter

Wahlbezirke nach Straßen 2020

Stadtbezirk 1 - Mitte

Kommunalwahlbezirk 11 - Innenstadt Nord

Stimmbezirk 111

Burgstraße	1	bis	54	
Cäcilienstraße				
Klemens-Horn-Straße				
Konrad-Adenauer-Straße				
Kreuzstraße				
Kronprinzenstraße	1	bis	27	
Kronprinzenstraße	31	bis	55	ungerade
Kurfürstenstraße				
Mercimek-Platz	1			
Schöntal				
Teschestraße				

Stadtbezirk 1 - Mitte

Kommunalwahlbezirk 11 - Innenstadt Nord

Stimmbezirk 112

Alter Markt				
Amtstor				
Augustastrasse				
Blumenstraße	9	bis	60	
Breidbacher Tor				
Eiland				
Fronhof				
Goerdelerstraße				
Hauptstraße				
Johannisstraße	17			
Kirchplatz				
Kirchstraße				
Klosterwall				
Kölner Straße	80	bis	138	
Küstergasse				
Linkgasse				
Mühlenplatz	1			
Mummstraße				
Ohliger Tor				
Oligschlägerweg				
Sonnenstraße				
Weyersberger Straße	2	bis	40	

Stadtbezirk 1 - Mitte

Kommunalwahlbezirk 11 - Innenstadt Nord

Stimmbezirk 113

Berndtstraße				
Cronenberger Straße	6	bis	69	
Cronenberger Straße	71			
Cronenberger Straße	73			
Emilienstraße				
Florastraße				

Föhrenstraße				
Haumannstraße				
Kasinostraße				
Kyffhäuserstraße				
Merianstraße				
Oststraße				
Paulstraße				
Potsdamer Straße				
Schwesternstraße				
Unter St. Clemens				
Van-Meenen-Straße				
Walter-Scheel-Platz				

Stadtbezirk 1 - Mitte

Kommunalwahlbezirk 12 - Innenstadt Süd

Stimmbezirk 121

Alexander-Coppel-Straße				
Am Neumarkt				
Am Südpark			2	
Bahnhofstraße				
Bergstraße				
Birkenweiher				
Birkerstraße				
Brühler Straße			1	bis 25
Eisenstraße				
Elisenstraße				
Elsa-Brändström-Straße				
Entenpfuhl				
Flurstraße				
Graf-Engelbert-Straße				
Heinestraße				
Kasernenstraße				
Kölner Straße			1	bis 78
Max-Leven-Gasse				
Peter-Hahn-Weg				
Peter-Knecht-Straße				
Ufergarten				
Werwolf				

Stadtbezirk 1 - Mitte

Kommunalwahlbezirk 12 - Innenstadt Süd

Stimmbezirk 122

Dorper Straße				
Felder Straße				
Gerichtstraße				
Gleisdreieck				
Lindenstraße				
Malteserstraße				
Schwertstraße				
Wupperstraße			1	bis 67

Stadtbezirk 1 - Mitte**Kommunalwahlbezirk 12 - Innenstadt Süd****Stimmbezirk 123**

Allgäustraße				
Altmarkstraße				
Emslandstraße				
Hacketäuerstraße	1	bis	66	
Niederrheinstraße				
Niedersachsenstraße				
Pfalzstraße				
Sauerlandstraße				
Schützenstraße	12			
Schützenstraße	14			
Schützenstraße	20	bis	26	
Schützenstraße	30 A	bis	78 A	gerade
Schützenstraße	80	bis	82	
Schützenstraße	84	bis	144	gerade
Schützenstraße	146	bis	150	
Schützenstraße	156	bis	180	gerade
Schützenstraße	182	bis	188 A	
Schützenstraße	190			
Schützenstraße	192	bis	194	
Schützenstraße	204	bis	230	gerade
Schwabenstraße				
Siegerlandstraße				
Stockkamp				
Vogtlandstraße				
Wildbahn				
Zietenstraße				

Stadtbezirk 1 - Mitte**Kommunalwahlbezirk 13 - Mangenberger Straße - Kotter Straße****Stimmbezirk 131**

Brückenstraße				
Friedrichstraße				
Katternberger Straße	2	bis	76 B	
Kirschbaumer Hof				
Kirschbaumer Straße	1	bis	55	
Mainstraße				
Martin-Luther-Straße				
Melbeckstraße				
Moselstraße				
Neckarstraße				
Saarstraße				
Turmstraße				

Stadtbezirk 1 - Mitte**Kommunalwahlbezirk 13 - Mangenberger Straße - Kotter Straße****Stimmbezirk 132**

Alexanderstraße				
August-Dicke-Straße				
Ernst-Woltmann-Straße				
Heidberg				
Kirschbaumer Straße	80	bis	102	
Kotter Straße				
Mangenberger Straße	1	bis	147	
Rudolf-Schwarz-Straße				
Stahlstraße				
Wilhelmshöhe				

Stadtbezirk 1 - Mitte**Kommunalwahlbezirk 13 - Mangenberger Straße - Kotter Straße****Stimmbezirk 133**

Andreasstraße				
Berg-Isel-Weg				
Damaschkestraße				
Gärtnerstraße				
Geilenberg				
Geilenberger Weg				
Gönrather Straße				
Hoffnung				
Jakobshäuschen				
Kotten				
Mangenberger Straße	150	bis	309	
Mangenberger Straße	311	bis	329 A	
Maschinenstraße				
Maurerstraße				
Nacken				
Nacker Weg	43	bis	77	
Reiderstraße				
Schreinerstraße				
Sichelweg				
Untengönrath	1			
Untengönrather Straße	1	bis	27	
Waardt				
Wolfgangstraße				

Stadtbezirk 1 - Mitte**Kommunalwahlbezirk 14 - Beethovenstraße****Stimmbezirk 141**

Adlerstraße				
Albrechtstraße				
Am Hecker Banden				
Beethovenstraße	1	bis	53	
Brucknerstraße	4	bis	66	
Dönhoffstraße				
Eintrachtstraße				
Fichtestraße				
Flensburger Straße				

Freiligrathstraße
 Heckener Straße
 Kolumbusstraße
 Luisenstraße
 Memelstraße
 Milchstraße
 Richard-Wagner-Straße
 Sandstraße
 Sommerstraße
 Untenscheidt
 Werderstraße

Stadtbezirk 1 - Mitte

Kommunalwahlbezirk 14 - Beethovenstraße

Stimmbezirk 142

Adalbertstraße
 Beethovenstraße 55 bis 216
 Brucknerstraße 67 bis 123
 Büschberg
 Büschberger Straße
 Dingshauser Straße
 Friedrich-Wilhelm-Straße
 Gazellenstraße
 Grimmstraße
 Kleinenberg
 Kleinenberger Straße
 Kreuzweger Straße
 Lehn
 Lehner Straße
 Lessingstraße
 Ludwigstraße
 Mittelgönrather Straße
 Obengönrath
 Ottostraße
 Rübezahlstraße
 Scheider Mühle
 Scheider Mühlenweg
 Schneekoppenweg
 Untengönrather Straße 41 bis 94
 Weidenstraße
 Zeppelinstraße 26 bis 91

Stadtbezirk 1 - Mitte

Kommunalwahlbezirk 14 - Beethovenstraße

Stimmbezirk 143

Blumenstraße 61 bis 134
 Burgstraße 55 bis 112
 Kronprinzenstraße 28 bis 30 B
 Kronprinzenstraße 32 bis 54 gerade
 Kronprinzenstraße 56 bis 147 A

Lingmannstraße
 Meves-Berns-Straße
 Weyersberger Straße 42 bis 179
 Wundesstraße

Stadtbezirk 1 - Mitte

Kommunalwahlbezirk 15 - Klauberg - Hasseldelle - Kohlfurth

Stimmbezirk 151

Cronenberger Straße 75 bis 200
 Elisabethweg
 Fleußmühle
 Hasseldeller Ufer
 Hasseldeller Weg
 Hasselstraße 1 bis 29
 Helenenstraße
 Karolinenweg
 Kohlfurth
 Kohlfurth Straße
 Kuller Straße
 Paulinenstraße
 Peter-Rasspe-Straße
 Schlachthofstraße
 Schrodberg
 Schweizer Straße
 Stöcken
 Stöckerberg
 Sudetenstraße
 Untere Wernerstraße
 Wernerstraße

Stadtbezirk 1 - Mitte

Kommunalwahlbezirk 15 - Klauberg - Hasseldelle - Kohlfurth

Stimmbezirk 152

Agnesstraße
 Dorotheenstraße
 Estherweg
 Gertrudisstraße
 Himbeerweg
 Hugo-Schaal-Weg
 Klauberg
 Klauberger Straße
 Kurze Straße
 Margarettenstraße
 Potshauser Straße
 Ritaweg
 Rotdornweg
 Schillerstraße
 Ursulaweg
 Vereinsstraße

Stadtbezirk 1 - Mitte**Kommunalwahlbezirk 15 - Klauberg - Hasseldelle - Kohlfurth****Stimmbezirk 153**

Dietrichstraße

Efeuweg

Erbenhäuschen

Ginsterweg

Hasselstraße 31 bis 219

Magnolienweg

Rolandstraße

Stadtbezirk 1 - Mitte**Kommunalwahlbezirk 16 - Kannenhof - Meigen - Halfeshof****Stimmbezirk 161**

Alfred-Nobel-Straße

Altenbau

Am Kannenhof

Bertha-von-Suttner-Straße

Bleichstraße

Carl-von-Ossietzky-Straße

Fritz-Haber-Straße

Henri-Dunant-Straße

Küppersfeld

Papiermühle

Paul-Ehrlich-Straße

Robert-Koch-Straße

Städtgsmühler Weg 56

Theodor-Mommsen-Straße

Wilhelm-Ostwald-Straße

Wupperstraße 68 bis 188

Stadtbezirk 1 - Mitte**Kommunalwahlbezirk 16 - Kannenhof - Meigen - Halfeshof****Stimmbezirk 162**

Akazienweg

Auf dem Thorfeld

Baumstraße

Degenhof

Degenstraße

Eckstraße

Eibenweg

Espenweg

Florettweg

Hippergrund

Kastanienweg

Klingenstraße 6 bis 101

Klingenstraße 103 bis 103 B

Klingenstraße 105 bis 105 F

Meigen

Meigener Straße

Pappelweg

Steinacker

Theegarten

Theegartener Straße

Zedernweg

Stadtbezirk 1 - Mitte**Kommunalwahlbezirk 16 - Kannenhof - Meigen - Halfeshof****Stimmbezirk 163**

Bayernweg

Eick

Eulswaag

Felsenkeller

Grunenburg

Hacketäuerstraße 70 bis 210

Halfeshof

Halfesweg

Hessenweg

Klingenstraße 102

Klingenstraße 104

Klingenstraße 106 bis 214

Pommernweg

Remscheider Straße

Sängerweg

Thüringer Straße

Westfalenweg

Windfeln

Stadtbezirk 2 - Ohligs/Aufderhöhe/Merscheid**Kommunalwahlbezirk 21 - Höhscheider Straße - Löhdorfer Straße****Stimmbezirk 211**

Alzenauer Weg

Auf dem Kämpchen

Aufderhöher Straße 1 bis 113

Aufderhöher Straße 116

Aufderhöher Straße 116 A

Friedenstraße 94 A bis 97

Friedenstraße 99 bis 148

Höhscheider Straße 84

Höhscheider Straße 86 bis 135

Höhscheider Weg

Löhdorfer Feld

Löhdorfer Straße 198 bis 340

Ludwigsdorfer Weg

Michelsdorfer Weg

Neu-Löhdorf

Schönfelder Weg

Steinendorf

Steinendorfer Straße

Steingarten

Steubenstraße			
Umlandstraße	4	bis	37
Umlandstraße	39		

Stadtbezirk 2 - Ohligs/Aufderhöhe/Merscheid
Kommunalwahlbezirk 21 - Höhscheider Straße - Löhdorfer Straße

Stimmbezirk 212

Am Bergelchen			
An der Gemarkung	10		
Aufderbech			
Badstraße			
Barl			
Bicksfeld			
Büchnerstraße			
Chalonweg			
Denise-Ligier-Weg			
Droste-Hülshoff-Straße			
Grillparzerstraße			
Hagedornweg			
Hölderlinstraße			
Holunderweg			
Kleiststraße			
Neuenufer			
Ober der Mühle	28	bis	44
Rilkestraße			
Rückertstraße			
Scheffelstraße			
Wiefeldick			
Wiefeldicker Straße			

Stadtbezirk 2 - Ohligs/Aufderhöhe/Merscheid
Kommunalwahlbezirk 21 - Höhscheider Straße - Löhdorfer Straße

Stimmbezirk 213

Alemannenstraße			
An den Eichen			
Asternstraße			
Brockenstraße			
Delle			
Feldbergstraße			
Friedenstraße	2	bis	4
Friedenstraße	6		
Friedenstraße	8	bis	92
Greuel			
Hermann-Hesse-Weg			
Höhscheider Straße	7	bis	83
Höhscheider Straße	85	bis	85 C
Hülsen			
Klein-Heipertz			
Löhdorfer Straße	4	bis	194
Montanushof			

Riefnacken			
Schorberger Straße			
Schwarze Pfähle			
Straßen			
Teutonenstraße			
Watzmannstraße			
Wendelsteinstraße			
Wilhelm-Busch-Weg			
Zugspitzweg			

Stadtbezirk 2 - Ohligs/Aufderhöhe/Merscheid
Kommunalwahlbezirk 22 - Aufderhöhe - Landwehr - Borkhaus

Stimmbezirk 221

Am Pohlighsfeld			
Am Siebels			
Auenberg			
Borkhaus			1
Goldberger Weg			
Gröditzberg			
Haynauer Weg			
Kauffunger Weg			
Löhndorf			
Matthias-Claudius-Straße			
Ness-Ziona-Straße			
Pohlighshof			
Schneebacher Weg			
Schönauer Weg			
Siebels			
Umlandstraße			38
Umlandstraße	40	bis	74 C

Stadtbezirk 2 - Ohligs/Aufderhöhe/Merscheid
Kommunalwahlbezirk 22 - Aufderhöhe - Landwehr - Borkhaus

Stimmbezirk 222

Aufderhöhe			
Aufderhöher Berg			
Aufderhöher Straße	115		
Aufderhöher Straße	115 A		
Aufderhöher Straße	117	bis	202
Bielauer Weg			
Bonner Straße	243	bis	287
Drachenfelsstraße			
Eichendorffstraße			
Enzianweg			
Fliederweg			
Geranienweg			
Gerhart-Hauptmann-Straße			
Gesundheitstraße			
Gillicher Straße			
Hensberg			

Höher Heide
Holzhof
Im Haalsiefen
Löwenburgstraße
Mohnweg
Petersbergstraße
Siebengebirgsstraße

Stadtbezirk 2 - Ohligs/Aufderhöhe/Merscheid
Kommunalwahlbezirk 22 - Aufderhöhe - Landwehr - Börkhaus
Stimmbezirk 223

Auf dem Kirlef
Birkendahl
Bonner Straße 301 bis 335
Brander Weg
Eickenberg
Erikaweg
Gillich
Gosse
Holzkamp
Holzkamper Weg
Horn
Josefstal
Landwehr
Landwehrstraße
Linde
Lohdenberg
Mainauweg
Ölbergweg
Opladener Straße
Rupelrath
Wipperauer Straße

Stadtbezirk 2 - Ohligs/Aufderhöhe/Merscheid
Kommunalwahlbezirk 22 - Aufderhöhe - Landwehr - Börkhaus
Stimmbezirk 224

Birkhauser Busch
Blythweg
Bonner Straße 225 bis 235
Gerhard-Hebborn-Straße
Karl-Haberland-Straße
Nußbaumstraße
Oskar-Rieß-Straße
Otto-Müller-Straße
Paul-Kircheis-Straße
Uhlandstraße 75 bis 108

Stadtbezirk 2 - Ohligs/Aufderhöhe/Merscheid
Kommunalwahlbezirk 23 - Ohligs Unterland
Stimmbezirk 231

Autobahnrastst.Ohligser H
Bodlenberg
Bonner Straße 60
Bonner Straße 62 bis 208 A
Buchweizenberg
Bussche-Kessel-Weg
Engelsberger Hof
Götsche
Hackhausen
Hackhauser Straße
Hubertusstraße
Isarweg
Kiefernstraße
Krüdersheide
Langhansstraße
Ohligser Schützenplatz
Schwanenstraße 53 bis 195
Spreestraße
Verlach

Stadtbezirk 2 - Ohligs/Aufderhöhe/Merscheid
Kommunalwahlbezirk 23 - Ohligs Unterland
Stimmbezirk 232

Am alten Stadion
Benrather Straße
Blaupfeilweg
Bogenstraße
Dunkelnberger Straße
Eiderweg
Erlenstraße
Glockenheide
Hans-Keßler-Straße
Hermann-Löns-Weg
Hohenfriedberger Straße
Kiesbuckel
Kovelenberg
Nahestraße
Naturpark
Pötzhofer Straße
Teichstraße 2 bis 32 A
Wasserstraße

Stadtbezirk 2 - Ohligs/Aufderhöhe/Merscheid
Kommunalwahlbezirk 23 - Ohligs Unterland
Stimmbezirk 233

Ahrstraße
Amselstraße
Anfangstraße
Bonner Straße 2 bis 57
Bonner Straße 61

Elbestraße
 Falkenstraße
 Forststraße 21 bis 82
 Grünstraße 25 bis 60
 Im Ohligs
 Lahnstraße
 Lippestraße
 Müritzstraße
 Rheinstraße
 Ruhrstraße
 Schwanenstraße 1 bis 49
 Südstraße
 Weserstraße

**Stadtbezirk 2 - Ohligs/Aufderhöhe/Merscheid
 Kommunalwahlbezirk 24 - Ohligs Innenstadt
 Stimmbezirk 241**

Brabanter Straße
 Elsässer Straße
 Grabenstraße
 Grenzstraße 1 bis 71
 Hamburger Straße
 Hildener Straße 19 bis 92 A
 Laibacher Straße
 Lotsenstraße
 Lübecker Straße
 Ludwig-Richter-Weg
 Maubeshäuser Straße
 Ratinger Weg
 Richrather Straße
 Teichstraße 43 A bis 65
 Theodor-Storm-Weg
 Untere Benrather Straße

**Stadtbezirk 2 - Ohligs/Aufderhöhe/Merscheid
 Kommunalwahlbezirk 24 - Ohligs Innenstadt
 Stimmbezirk 242**

Aachener Straße
 Am Weisenhäuschen
 Bahnstraße 4 bis 44
 Baustraße
 Diepenbrucher Straße
 Dürener Straße
 Eislebener Straße
 Ellerstraße
 Heiligenstock
 Kirchgasse
 Nippesstraße
 Ohligser Feld
 Ohligser Markt

Parkstraße
 Tilde-Klose-Straße 3 bis 31
 Ulmenstraße
 Wittenbergstraße

**Stadtbezirk 2 - Ohligs/Aufderhöhe/Merscheid
 Kommunalwahlbezirk 24 - Ohligs Innenstadt
 Stimmbezirk 243**

Düsseldorfer Straße
 Emdenstraße
 Emscherstraße
 Forststraße 1 bis 19 A
 Grünstraße 1 bis 23
 Keldersstraße
 Kieler Straße
 Lennestraße
 Talstraße
 Weststraße
 Wilhelmstraße
 Zweibrücker Straße

**Stadtbezirk 2 - Ohligs/Aufderhöhe/Merscheid
 Kommunalwahlbezirk 25 - Engelsberg - Maubes
 Stimmbezirk 251**

Ackerstraße
 Bahnstraße 48 bis 76
 Broßhauser Straße
 Caspersbroich
 Caspersbroicher Weg
 Dresdener Straße
 Hildener Straße 1 bis 18
 Hofgerichtsweg
 Kärntener Straße
 Kasparstraße
 Keusenhof
 Kottendorfer Straße
 Kucklesberg
 Kucklesberger Weg
 Leipziger Straße
 Maubes
 Meißener Straße
 Monhofer Feld
 Monhofer Straße
 Niederstraße
 Passauer Straße
 Plutoweg
 Prinzenstraße
 Rennpatt
 Rudolf-Kronenberg-Weg
 Schnittert

Schnitterter Weg				
Straussplatz				
Viersener Weg				
Weyerstraße	1	bis	141	
Wilzhaus				
Wilzhauser Weg				

**Stadtbezirk 2 - Ohligs/Aufderhöhe/Merscheid
Kommunalwahlbezirk 25 - Engelsberg - Maubes
Stimmbezirk 252**

Bebelallee	44	bis	71	
Deusberg				
Deusberger Straße				
Einsteinstraße				
Engelsberg				
Franklinplatz				
Fraunhoferstraße				
Fürkerfeldstraße				
Händelstraße				
Hansastraße	31	bis	47	
Helmholtzstraße				
Hochstraße	1	bis	29	
Leibnizstraße				
Max-Planck-Straße				
Meteorstraße				
Mittelstraße	7	bis	17	ungerade
Mittelstraße	19	bis	144	
Mozartstraße				
Poschheide				
Poschheider Straße				
Schleifersberg				
Siemensstraße				
Siriusweg				
Suppenheide				
Tunnelstraße				
Wahnenkamp				
Wallstraße				
Walter-Flex-Straße				
Walter-Horn-Weg (42697)				

**Stadtbezirk 2 - Ohligs/Aufderhöhe/Merscheid
Kommunalwahlbezirk 26 - Rathaus Ohligs
Stimmbezirk 261**

Ankerstraße				
Fürker Straße	1	bis	40	
Fürker Straße	42			
Fürker Straße	44			
Goldstraße				
Hansastraße	1	bis	14	
Hochstraße	32	bis	57	

Jupiterweg				
Kronenstraße				
Lüderitzweg				
Mittelstraße	1	bis	6	
Mittelstraße	12	bis	16	
Mittelstraße	18			
Sauerbreystraße				
Suppenheider Straße				
Venusstraße				

**Stadtbezirk 2 - Ohligs/Aufderhöhe/Merscheid
Kommunalwahlbezirk 26 - Rathaus Ohligs
Stimmbezirk 262**

Barler Straße				
Christian-Morgenstern-We				
Erich-Kästner-Weg				
Kamper Straße				
Karlstraße				
Kleine Kamper Straße				
Mankhauser Straße				
Merscheider Straße	1	bis	26	
Mühlenstraße				
Neptunstraße				
Querstraße				
Scharrenberg				
Scharrenberger Damm				
Scharrenberger Straße				
Steinstraße				
Trommershausenstraße				
Virchowstraße				

**Stadtbezirk 2 - Ohligs/Aufderhöhe/Merscheid
Kommunalwahlbezirk 26 - Rathaus Ohligs
Stimmbezirk 263**

Brunnenstraße				
Frühlingstraße				
Fürker Irlen				
Irlenfeld				
Junkerstraße				
Königgrätzer Straße				
Mankhauser Hof				
Marsstraße				
Merkurstraße				
Merscheider Straße	27	bis	89	
Obenmankhaus				
Pfeilstraße				
Robert-Klaas-Straße				
Rosenstraße				
Saturnstraße				
Trochbusch				

Uferstraße
Untenmankhaus

Stadtbezirk 2 - Ohligs/Aufderhöhe/Merscheid
Kommunalwahlbezirk 27 - Merscheid - Scheuren

Stimmbezirk 271

Am Stadtgarten

Bebelallee 2 bis 35

Eifelstraße 2 bis 22

Eifelstraße 24

Eifelstraße 28

Eschenweg

Fürk

Fürker Straße 41

Fürker Straße 43

Fürker Straße 46 bis 79

Geibelstraße

Gellertstraße

Grabbestraße

Hammerstraße

Herzogstraße 4 bis 27

Mangenberger Straße 330 bis 379 A

Merscheider Busch

Merscheider Straße 90 bis 190 B

Schaafenmühle

Schmalzgraben

Schmalzgrube

Turnerstraße

Stadtbezirk 2 - Ohligs/Aufderhöhe/Merscheid
Kommunalwahlbezirk 27 - Merscheid - Scheuren

Stimmbezirk 272

Belfortstraße

Blücherstraße

Buchenstraße

Dahlerfeldstraße

Eifelstraße 23 bis 31 ungerade

Eifelstraße 34 bis 176

Erzgebirgestraße

Herzogstraße 34 bis 106

Hofstraße

Hunsrückstraße

In den Locher Wiesen

Moltkestraße

Paul-Röltgen-Straße

Peter-Henlein-Weg

Roonstraße

Spessartstraße

Spichernstraße

Stadersberg

Taubenstraße
Taunusstraße
Weißenburgstraße
Westerwaldstraße
Wörthstraße

Stadtbezirk 2 - Ohligs/Aufderhöhe/Merscheid
Kommunalwahlbezirk 27 - Merscheid - Scheuren
Stimmbezirk 273

Altenberger Weg

Bäckershof

Beethovenstraße 223 A bis 289

Botenweg

Dahl

Dahler Busch

Dingerweg

Erholungstraße

Höhe

Hübben

Kyllmannweg

Limminghofer Straße

Locher Büschchen

Locher Straße 106 bis 142

Lotharstraße

Martinstraße

Merscheider Straße 191 bis 356

Olgastraße

Rechtweg

Richterweg

Scheuren

Schöffenweg

Schwurweg

Stephanstraße

Ulrichstraße

Vogtweg

Wissmannstraße

Stadtbezirk 3 - Wald

Kommunalwahlbezirk 31 - Rosenkamp - Weyer

Stimmbezirk 311

Baverter Straße

Becher Straße

Carl-Zeiss-Straße

Holsteiner Straße

Humboldtstraße

Kantstraße

Kornstraße

Liebigstraße

Nansenstraße

Nietzschesstraße

Röntgenstraße
 Sedanstraße
 Sportstraße
 Sternstraße
 Weyerstraße 144 bis 254 A
 Weyerstraße 256
 Weyerstraße 258
 Ziegelstraße

Stadtbezirk 3 - Wald

Kommunalwahlbezirk 31 - Rosenkamp - Weyer

Stimmbezirk 312

Adolf-Kolping-Straße
 Alsenstraße
 Augustinerstraße
 Brüderstraße
 Düppelstraße
 Feuerbachstraße
 Freiheitstraße
 Friedrich-Ebert-Straße 217 bis 280
 Gottlieb-Heinrich-Straße
 Häuschen
 Hügelstraße
 Itterstraße
 Lenbachstraße
 Ringstraße
 Schubertstraße
 Spitzwegstraße
 Tiefendick
 Tiefendicker Straße
 Weyerstraße 255
 Weyerstraße 259 bis 321

Stadtbezirk 3 - Wald

Kommunalwahlbezirk 31 - Rosenkamp - Weyer

Stimmbezirk 313

Egmontstraße
 Erbslöhstraße
 Fasanenstraße
 Fuchsweg
 Heidstraße
 Heidufer
 Lilienstraße
 Lilienthalstraße
 Lochbachstraße
 Locher Kotten
 Locher Straße 2 bis 88
 Palmenstraße
 Rembrandtstraße
 Rosenkamper Straße

Schloßstraße
 Tulpenstraße
 Wiedenkamper Straße

Stadtbezirk 3 - Wald

Kommunalwahlbezirk 32 - Altenhof - Wittkulle

Stimmbezirk 321

Alte Heerstraße
 Altenhofer Straße 91
 Altenhofer Straße 93
 Altenhofer Straße 98 bis 182
 Bavert
 Beuthener Straße
 Breslauer Straße
 Daimlerstraße
 Danziger Straße
 Dieselstraße
 Elbinger Straße
 Garzenhaus
 Gleiwitzer Straße
 Haaner Straße
 Königsberger Straße
 Reisstraße
 Stettiner Straße
 Untenitter

Stadtbezirk 3 - Wald

Kommunalwahlbezirk 32 - Altenhof - Wittkulle

Stimmbezirk 322

Andersenstraße
 Friesenstraße
 Haaner Berg
 Itterberger Straße
 Ittertalstraße
 Käthe-Kollwitz-Weg
 Klommenberg
 Krautstraße
 Menzelstraße
 Mittelitter
 Mittelitterstraße
 Noldestraße
 Nordstraße
 Obenitterstraße
 Rolsberg
 Rolsberger Straße
 Strandbadweg
 Talblick
 Thomastraße
 Wittkuller Straße 2 bis 104

Stadtbezirk 3 - Wald**Kommunalwahlbezirk 32 - Altenhof - Wittkulle****Stimmbezirk 323**

Adolf-Clarenbach-Straße

Altenhof

Altenhofer Straße 1 bis 90

Altenhofer Straße 92

Altenhofer Straße 94 bis 96 A

Baldungweg

Charlottenstraße

Devarannestraße

Dürerstraße

Friedrich-Albert-Lange-Stra

Krausen

Krausener Straße

Lehmbruckstraße

Rubensstraße

Schweriner Straße

Wiedenhofer Straße

Zwergstraße

Stadtbezirk 3 - Wald**Kommunalwahlbezirk 33 - Wald Mitte - Eigen****Stimmbezirk 331**

Alte Straße

Belliniweg

Böcklinstraße

Deutzer Hof

Deutzerhofstraße

Ernst-Moritz-Franzen-Straß

Felder Hof

Friedrich-Ebert-Straße 92 bis 216 A

Henshauserfeld 9

Henshauserfeld 13

Heukämpchenstraße

Hindenburgplatz

Opferfelder Straße

Poststraße

Pützgasse

Schwindstraße

Sorgenhaus

Sorgenhausweg

Stresemannstraße

Walder Kirchplatz

Walder Marktplatz 1

Wiesenstraße

Wittkuller Straße 105 bis 133 A

Wittkuller Straße 135 bis 137 B ungerade

Stadtbezirk 3 - Wald**Kommunalwahlbezirk 33 - Wald Mitte - Eigen****Stimmbezirk 332**

Corneliusstraße

Cranachstraße

Friedrich-Ebert-Straße 5 bis 91

Heisterbusch

Henshauser Straße

Holbeinstraße

Parallelstraße

Schnepperter Straße

Stübbener Straße

Tizianstraße

Wittkuller Straße 134

Wittkuller Straße 136

Wittkuller Straße 138 bis 217

Stadtbezirk 3 - Wald**Kommunalwahlbezirk 33 - Wald Mitte - Eigen****Stimmbezirk 333**

Am Vogelsanger Busch

Am Walder Busch

Bertholdstraße

Brahmsstraße

Corinthstraße

Deutzmannstraße

Dültgenstaler Straße

Eigen

Eigener Berg

Ernst-Barlach-Straße

Frankfurter Damm 1 bis 64

Gebhardtstraße

Gluckstraße

Henriettenstraße

Liebermannstraße

Marschnerweg

Meistermannstraße

Mummenscheid

Parsevalstraße

Pfitznerweg

Raffaelstraße

Schimmelbuschweg

Schumannstraße

Zeppelinstraße 3 bis 21

Stadtbezirk 3 - Wald**Kommunalwahlbezirk 34 - Fuhr - Hegelring - Bausmühle****Stimmbezirk 341**

Am Siefen

Bauskotten

Bausmühlenstraße

Ehrener Mühle			
Ehrenstraße			
Eipaßstraße	6	bis	27
Eschbach			
Heliosweg			
Holz			
Igelsforst			
Kotzterter Stöcken			
Kotzterter Straße			
Lindersberg			
Sonnenschein			
Westersburg			
Widerschein			

Stadtbezirk 3 - Wald

Kommunalwahlbezirk 34 - Fuhr - Hegelring - Bausmühle

Stimmbezirk 342

Albertus-Magnus-Straße			
Deller Straße			
Demmeltrather Straße	28		
Demmeltrather Straße	30	bis	44
Fallerslebenweg			
Fuhr			
Fuhrstraße			
Gräfrather Straße			
Hartmannstraße			
Jakob-Lebel-Weg	1	bis	20
Jaspersstraße			
Rankestraße			
Schelerstraße			

Stadtbezirk 3 - Wald

Kommunalwahlbezirk 34 - Fuhr - Hegelring - Bausmühle

Stimmbezirk 343

An der Föche			
Carl-Ruß-Straße	1	bis	5
Demmeltrather Straße	1	bis	27
Demmeltrather Straße	29		
Eckstumpf			
Eigener Feld			
Föcher Straße	48	bis	185
Georgestraße			
Hahnenhaus			
Hahnenhauser Feld			
Hahnenhausstraße			
Hegelring			
Heide			
Heresbachstraße			
Irlter Straße			
Mörikestraße			

Nümmener Feld	1	bis	11
Nümmener Feld	13	bis	47
Pina-Bausch-Straße (42719)	23	bis	60
Schellingstraße			
Schenkendorfstraße			
Schlegelstraße			
Schopenhauerstraße			
Straucher Straße			

Stadtbezirk 4 - Burg/Höhscheid

Kommunalwahlbezirk 41 - Bülowplatz

Stimmbezirk 411

Beckmannstraße	1	bis	52
Bismarckplatz			
Bismarckstraße	2	bis	99 A
Bülowstraße			
Goebenstraße			
Gutenbergstraße			
Kirberger Straße			
Körnerstraße	1	bis	30
Körnerstraße	32		
Rathausstraße			
Scharnhorststraße			
Schützenstraße	1	bis	29 ungerade
Schützenstraße	31	bis	39 A
Schützenstraße	43	bis	49 ungerade
Schützenstraße	51	bis	51 B
Schützenstraße	53	bis	61 ungerade
Schützenstraße	65	bis	67
Schützenstraße	69	bis	75
Schützenstraße	77	bis	85 ungerade

Stadtbezirk 4 - Burg/Höhscheid

Kommunalwahlbezirk 41 - Bülowplatz

Stimmbezirk 412

Beckmannstraße	65	bis	111
Bismarckstraße	122	bis	151
Carl-Hugo-Pott-Weg	3	bis	9
Eichenstraße	4	bis	59
Grünbaumstraße			
Knappenstraße			
Körnerstraße	31		
Körnerstraße	31 A		
Körnerstraße	33	bis	78
Ritterplatz			
Ritterstraße			
Schützenstraße	89	bis	99 ungerade
Schützenstraße	101	bis	105
Schützenstraße	111	bis	113 A
Schützenstraße	117	bis	133 A ungerade

Schützenstraße	137	bis	139 I
Schützenstraße	143		
Schützenstraße	145		
Schützenstraße	151	bis	155
Schützenstraße	157		
Sperberstraße			
Starenweg			
Vorländerstraße			
Wolfsfeld			

Stadtbezirk 4 - Burg/Höhscheid

Kommunalwahlbezirk 41 - Bülowplatz

Stimmbezirk 413

Argonner Weg			
Bozener Straße			
Bucherhof			
Bülowplatz			
Drosselstraße			
Eichenstraße	63	bis	127
Finkenstraße			
Katzbach			
Lerchenstraße			
Schlicken			
Schlicker Weg			
Schürmannweg			
Unnersberger Allee			
Wachtelstraße			
Wittekindstraße			

Stadtbezirk 4 - Burg/Höhscheid

Kommunalwahlbezirk 42 - Bünkenberg - Widdert

Stimmbezirk 421

Am Buschberg			
Am Wittenberg			
Bachstelzenweg			
Brühler Straße	126	bis	217
Buscher Weg			
Dompfaffweg			
Eichenstraße	131	bis	182
Goudastraße			
Habichthöhe			
Kiebitzweg			
Kleiberweg			
Königsmühle			
Königsmühler Weg			
Möwenweg			
Platzhofstraße	114	bis	207
Pöttweg			
Unnersberg			
Zaunkönigweg			

Stadtbezirk 4 - Burg/Höhscheid

Kommunalwahlbezirk 42 - Bünkenberg - Widdert

Stimmbezirk 422

Böckersberg			
Börsenstraße	72	bis	188 B
Caspersfeld			
Friedrichsaue			
Friedrichshöhe			
Friedrichstal			
Friedrichstaler Straße			
Heiler Straße			
Heribertweg			
Hintenmeiswinkel			
Hintenmeiswinkeler Weg			
Höfchen			
Kohlbusch			
Kulle			
Lacher Feld			
Lacher Straße			
Mittelfürkelt			
Mollstraße			
Mühlenberg			
Obenfriedrichstaler Kotten			
Obenfürkelt			
Obenrüden			
Obenrüdener Kotten			
Orchideenweg			
Pastoratstraße			
Rölscheider Berg			
Rölscheider Straße			
Severinstraße			
Tellstraße			
Untenfürkelt			
Untenrüden			
Vormeiswinkel			
Widdert			
Widderter Straße			

Stadtbezirk 4 - Burg/Höhscheid

Kommunalwahlbezirk 42 - Bünkenberg - Widdert

Stimmbezirk 423

Börsenstraße	1	bis	70 A
Breidbach			
Bünkenberg			
Evertsau			
Nachtigallenweg			
Odentaler Weg			
Schwalbenweg			
Spechtpfad			

Vockerter Busch
Vockerter Straße
Weckshof
Wüstenhof
Wüstenhofer Weg

Stadtbezirk 4 - Burg/Höhscheid

Kommunalwahlbezirk 43 - Grünewald

Stimmbezirk 431

Brühler Straße 30 bis 125
Gabelsbergerstraße
Gasstraße
Grünewalder Straße
Irlen
Lüneschloßstraße
Zweigstraße
Zwillingsweg

Stadtbezirk 4 - Burg/Höhscheid

Kommunalwahlbezirk 43 - Grünewald

Stimmbezirk 432

Bügelstraße
Goethestraße
Grundstraße
Henckelsstraße
Herderstraße
Hohlstraße
Katternberger Straße 78 bis 199
Köcherstraße
Marienstraße
Neustraße
Obenpilghausen
Oberstraße
Olof-Palme-Straße
Raabestraße
Walter-Dodde-Straße
Wielandstraße
Worringer Straße

Stadtbezirk 4 - Burg/Höhscheid

Kommunalwahlbezirk 43 - Grünewald

Stimmbezirk 433

Brühler Berg
Dohlenweg
Ernst-Moritz-Arndt-Weg
Friedrich-Engels-Weg
Fritz-Reuter-Straße
Georg-Herwegh-Straße
Gottfried-Kinkel-Weg
Hermann-Meyer-Straße

Kanalstraße
Karl-Schurz-Weg
Robert-Blum-Weg
Weinsbergtalstraße

Stadtbezirk 4 - Burg/Höhscheid

Kommunalwahlbezirk 44 - Katternberg - Hossenhaus

Stimmbezirk 441

Emmastraße
Erf
Erfer Straße
Gabelstraße
Glockenstraße
Hermannstraße
Lindenhof
Messerstraße
Mittelpilghäuser Weg
Neuenhofer Straße 60 bis 137
Obenpilghäuser Weg
Steile Straße
Strindbergweg
Weeger Berg
Winfriedstraße

Stadtbezirk 4 - Burg/Höhscheid

Kommunalwahlbezirk 44 - Katternberg - Hossenhaus

Stimmbezirk 442

Adolfstraße
Borchertstraße
Else-Lasker-Schüler-Straße
Ernenkotten
Fontanestraße
Gläßnerstraße
Hebbelstraße
Hermelinstraße
Josefstraße
Katternberger Straße 200 bis 293
Kotter Feldweg
Kotter Hammer
Kotterheidberg
Kottermühlenstraße
Mittelpilghausen
Pilghäuser Straße
Roseggerstraße
Schmiedeweg
Stübchen
Untenpilghausen

Stadtbezirk 4 - Burg/Höhscheid

Kommunalwahlbezirk 44 - Katternberg - Hossenhaus

Stimmbezirk 443

Eggenweg
 Hammerfeldweg
 Hossenhauser Straße
 Hubert-Mallmann-Weg (42
 Michelshäuschen
 Mittelkatternberg
 Nacker Weg 2 bis 14
 Nester Kotten
 Nöhrenhaus
 Nöhrenhauser Straße
 Obenkatternberg
 Pflugweg
 Pilghauser Kotten
 Pützfeld
 Rechenweg
 Schulerfeld
 Spatenweg
 Untenkatternberg

Stadtbezirk 4 - Burg/Höhscheid**Kommunalwahlbezirk 45 - Höhscheid - Kohlsberg****Stimmbezirk 451**

Abtsfeld
 Am Kampsiepen
 Bauermannskulle
 Bergfeld
 Höhscheider Feld
 Höhscheider Hof
 Im Wöll 4 bis 12
 Kohlerfeld
 Neuenhaus
 Neuenhauser Kotten
 Neuenkamper Feld
 Neuenkamper Straße
 Obenhöhscheid
 Schirpenberg
 Siepen
 Steigerhäuschen

Stadtbezirk 4 - Burg/Höhscheid**Kommunalwahlbezirk 45 - Höhscheid - Kohlsberg****Stimmbezirk 452**

Am Kleeblatt
 Bergerstraße
 Brachen
 Breite Straße
 Brockenberg
 Enderskotten
 Evertzkotten

Haasenmühle
 Helsinkistraße
 Hingenberg
 Höhmansberg
 Höhscheider Wiesen
 Im Wöll 32 bis 54
 Irler Hof
 Johänntgesbruch
 Johänntgesbrucher Weg
 Kohlsberg
 Kohlsberger Höhe
 Kohlsberger Straße
 Leichlinger Straße
 Lortzingstraße
 Mittelhöhscheid
 Mittelhöhscheider Weg
 Neuenhof
 Oelmühle
 Schirpenbruch
 Schmidtskotten
 Stockholmer Straße
 Strupsmühle
 Untenhöhscheid
 Wippe
 Wipper Kotten
 Wipperaue

Stadtbezirk 4 - Burg/Höhscheid**Kommunalwahlbezirk 45 - Höhscheid - Kohlsberg****Stimmbezirk 453**

Abendstraße
 Brauereistraße
 Kirschheider Straße
 Mittagstraße
 Morgenstraße
 Neuenhofer Straße 2 bis 59
 Platzhof
 Platzhofstraße 1 bis 35
 Regerstraße
 Weinsberg
 Wiener Straße

Stadtbezirk 4 - Burg/Höhscheid**Kommunalwahlbezirk 45 - Höhscheid - Kohlsberg****Stimmbezirk 454**

Bussardweg
 Elsterbusch
 Elsterbuscher Weg
 Grünental
 Hillingweg

Kranichweg
 Peresstraße
 Pirolweg
 Sperlingsweg
 Stieglitzhof
 Vockert
 Zeisigweg

Stadtbezirk 4 - Burg/Höhscheid

Kommunalwahlbezirk 46 - Burg - Höhrath - Hästen

Stimmbezirk 461

Am Mühlenfeld	8	bis	28	
An der Bienenhalle	1	bis	7	
Basaltweg				
Bertramsmühle				
Bertramsmühler Weg				
Birken				
Burger Landstraße	2	bis	193	
Diamantweg				
Dorperhof				
Ernst-Walsken-Weg	2	bis	32	
Herbert-Schade-Weg (4265)				
Krahenhöhe	1			
Krahenhöhe	2			
Krahenhöher Weg				
Lindenbaumstraße				
Marmorweg				
Müngstener Brückenweg				
Schaberfeld				
Schaberg				
Schaberger Straße				
Schieferweg				
Schützenstraße	161	bis	169	
Schützenstraße	171	bis	191 A	ungerade
Schützenstraße	195	bis	203	
Schützenstraße	207	bis	211	ungerade
Schützenstraße	213	bis	217	
Schützenstraße	219			
Schützenstraße	225	bis	229 A	
Schützenstraße	231			
Spielbruch				
Steinberg				
Wieden				

Stadtbezirk 4 - Burg/Höhscheid

Kommunalwahlbezirk 46 - Burg - Höhrath - Hästen

Stimmbezirk 462

Burger Höhe				
Burger Landstraße	199	bis	287	
Burgtal				

Eschbachstraße
 Hasencleverstraße
 Hirschweg
 Jagenberg
 Kellershammer
 Lehmkuhle
 Mühlendamm
 Müngstener Straße
 Neuwerk
 Petersmühle
 Rehpfad
 Schloßbergstraße 1 bis 37
 Solinger Straße
 Steinsiepen
 Strohn
 Westhausener Straße
 Wiesenkotten

Stadtbezirk 4 - Burg/Höhscheid

Kommunalwahlbezirk 46 - Burg - Höhrath - Hästen

Stimmbezirk 463

Am Fritzfeld	1	bis	6	
Am Rütgerusfeld (42659)				
An der Jugendherberge				
Angerscheid				
Burgtalstraße				
Feldstraße				
Graf-Adolf-Straße				
Hahnstraße				
Hellerfeld				
Höhrath				
Hummelsburg				
Jörgensfeld				
Schloßbergstraße	53			
Schloßbergstraße	55			
Schloßplatz				
Steinweg				
Talsperrenstraße				
Waldstraße				
Wermelskirchener Straße				

Stadtbezirk 4 - Burg/Höhscheid

Kommunalwahlbezirk 46 - Burg - Höhrath - Hästen

Stimmbezirk 464

Balkhausen
 Balkhauser Kotten
 Balkhauser Weg
 Behaimweg
 Bunsenweg
 Cantorweg

Dornsiepen				
Eulerweg				
Fischeweg				
Gaußweg				
Glüder				
Hästen				
Hästener Weg				
Hertzweg				
Hohenscheid				
Hoppenböcken				
Kempen				
Keplerweg				
Kopernikusweg				
Krebsweg				
Löwenweg				
Meisenburger Weg				
Meisenhof				
Mercatorweg				
Ohmweg				
Pfaffenberg				
Pfaffenberger Weg				
Scharfhausen				
Schellberger Weg				
Steinbockweg	20			
Steinbockweg	22			
Stierweg				
Thalesweg				
Waageweg				
Wassermannweg				
Stadtbezirk 5 - Gräfrath				
Kommunalwahlbezirk 51 - Frankenstraße - Vogelsang				
Stimmbezirk 511				
Behringstraße				
Frankenstraße	1	bis	36	
Frankenstraße	38	bis	52	gerade
Frankenstraße	54	bis	54 B	
Frankenstraße	56	bis	70	gerade
Herberger Straße				
Kleine Straße				
Obere Dammstraße				
Scheidter Feld				
Scheidter Straße				
Scheidterbachstraße				
Untere Dammstraße				
Stadtbezirk 5 - Gräfrath				
Kommunalwahlbezirk 51 - Frankenstraße - Vogelsang				
Stimmbezirk 512				
Alleestraße				

Cheruskerstraße				
Derfflingerstraße				
Donaustraße				
Industriestraße				
Jahnstraße				
Lucasstraße				
Obenscheidt				
Schlagbaumer Straße	45	bis	106	
Seydlitzstraße				
Unionstraße				
Stadtbezirk 5 - Gräfrath				
Kommunalwahlbezirk 51 - Frankenstraße - Vogelsang				
Stimmbezirk 513				
Frankenplatz				
Frankenstraße	37	bis	69	ungerade
Frankenstraße	72	bis	110	
Germanenstraße				
Gotenstraße				
Im Heiderbusch				
Merowingerstraße				
Normannenstraße				
Sachsenstraße				
Ubierweg				
Vogelsang				
Wikingerstraße				
Stadtbezirk 5 - Gräfrath				
Kommunalwahlbezirk 51 - Frankenstraße - Vogelsang				
Stimmbezirk 514				
Burgunderstraße				
Gudrunstraße				
Guntherstraße				
Hunoldstraße				
Kriemhildenstraße				
Nibelungenstraße	35	bis	73	
Schlagbaumer Straße	114	bis	186	
Volkerstraße				
Stadtbezirk 5 - Gräfrath				
Kommunalwahlbezirk 52 - Zentral - zum Holz - Ketzberg				
Stimmbezirk 521				
Ahornstraße				
Alte Ziegelei				
Dahler Straße				
Focher Straße	3	bis	46	
Hagenstraße				
Hildebrandstraße				
Jägerstraße				
Ketzberger Straße				

Marktstraße			
Nibelungenstraße	4	bis	33 A
Nümmener Feld	12		
Obenflachsberg			
Ringelstraße			
Rosenzweigstraße			
Rüdigerstraße			
Siegfriedstraße			
Tersteegenstraße			
Theoderichstraße			
Uteweg			
Wuppertaler Straße	7	bis	119
Stadtbezirk 5 - Gräfrath			
Kommunalwahlbezirk 52 - Zentral - zum Holz - Ketzberg			
Stimmbezirk 522			
Annastraße			
Barbaraweg			
Christinaweg			
I. Stockdum			
II. Stockdum			
III. Stockdum			
Ingridweg			
Nettelbeckstraße			
Schlagbaumer Straße	2 A	bis	43
Sophienstraße			
Tannenstraße			
Theresienstraße			
Yorckstraße			
Stadtbezirk 5 - Gräfrath			
Kommunalwahlbezirk 52 - Zentral - zum Holz - Ketzberg			
Stimmbezirk 523			
Aue			
Brunhildweg			
Dellenfeld			
Dycker Feld	18		
Dycker Straße			
Flockertsberg			
Flockertsholz			
Flockertsholzer Weg			
Friedenstal			
Gernotweg			
Giselherweg			
Ketzberg	8	bis	31
Ketzberg	81		
Laiken			
Lützwowstraße	86	bis	379
Oben zum Holz			
Obenketzberg			

Obere Holzstraße			
Schieten			
Steinbeck			
Unten zum Holz			
Untenketzberg			
Untere Holzstraße			
Stadtbezirk 5 - Gräfrath			
Kommunalwahlbezirk 52 - Zentral - zum Holz - Ketzberg			
Stimmbezirk 524			
Alberichweg			
Altenfeld			
Amelungenweg			
Auer Weg			
Bimerich			
Bimericher Straße			
Buscher Feld			
Eckehardweg			
Külf			
Landhausstraße			
Lützwowstraße	1	bis	85 D
Rathland			
Ringelshäuschen			
Schafenhäuschen			
Sieglindenweg			
Siegmundweg			
Stadtbezirk 5 - Gräfrath			
Kommunalwahlbezirk 53 - Gräfrath Mitte - Fürkeltrath			
Stimmbezirk 531			
Apfelbaum			
Bechsteinstraße			
Ehren			
Focher Dahl			
Gartenstraße			
Hauffstraße			
Holleweg			
Nümmen			
Nümmener Straße			
Reinekeweg			
Schulte vom Brühl			
Untenflachsberg			
Wuppertaler Straße	124	bis	161
Stadtbezirk 5 - Gräfrath			
Kommunalwahlbezirk 53 - Gräfrath Mitte - Fürkeltrath			
Stimmbezirk 532			
Abteiweg			
Am Graben			
Am Wall			

Amorweg			
Backesheide			
Bandesmühle			
Blumental			
Blumentalweg			
Brandteich			
Buxhaus			
Eipaßstraße	52	bis	133
Fürkeltrath			
Garnisonstraße			
Gerberstraße			
Gräfrather Markt			
Grund			
Gütchen			
Haus Grünewald			
Heiliger Born			
In der Freiheit			
Kammerhauser Feld			
Ketzberg	95		
Kirchtreppe			
Klosterhof			
Küllersberg			
Mühlenteich			
Neu-Eipaß			
Oberhaaner Straße			
Piepersberg			
Steines			
Stiftsgasse			
Täppken			
Walder Straße			
Westring			
Wuppertaler Straße	170	bis	360
Stadtbezirk 5 - Gräfrath			
Kommunalwahlbezirk 53 - Gräfrath Mitte - Fürkeltrath			
Stimmbezirk 533			
De-Leuw-Straße			
Dietrich-Bonhoeffer-Straße			
Dycker Feld	36	bis	72
Erasmusstraße			
Fritz-Gräbe-Straße			
Heider Hof			
Huttenstraße			
Katharinenstraße			
Lindgesfeld			
Melanchthonstraße			
Mohrenkamp			
Propstweg			
Schleiermacherstraße			
Schnitzlerstraße			

Schulstraße
Von-Galen-Straße
Von-Ketteler-Straße
Wichernstraße
Ziegelfeld
Zwinglistraße

Öffentliche Ausschreibung Für die Ausschreibung: Grünpflege Ohligs/ Merscheid/ Aufderhöhe wird nach VOL/A §17 folgende Bekanntmachung veröffentlicht:

- a) Test, Name, Anschrift, Telefon-, Telegraf-, Fernschreib- und Fernkopiernummer des Auftraggebers (Vergabestelle):
Klingenstadt Solingen · Konzernbeschaffung und Medienservice · Vergabestelle · Bonner Straße 100 · 42697 Solingen · Germany
- b) Art der Vergabe:
Offenes Verfahren (EU) [VgV]
- c) Art und Umfang der Leistung sowie den Ort der Leistung (z. B. Empfangs- oder Montagestelle):
Über www.deutsche-evergabe.de können die Unterlagen ausschließlich in elektronischer Form abgefordert werden. Hier müssen die Angebote elektronisch abgegeben werden.
- d) etwaige Vorbehalte wegen der Teilung in Lose, Umfang der Lose und mögliche Vergabe der Lose an verschiedene Bieter:
Grünpflege Ohligs/ Merscheid/ Aufderhöhe
Ausgeschrieben wird die Grünpflege im Bereich Ohligs/ Merscheid/ Aufderhöhe. Dieser Bezirk ist in zwei Losen gegliedert und wird in zwei Losen ausgeschrieben, wobei jede Firma bei Zuschlag nur ein Los erhält. Die Verteilung der Lose, wird nach dem wirtschaftlichsten Ergebnis für die Stadt Solingen vergeben. Der Auftrag wird über zwei Vegetationsperioden laufen, mit einer einmaligen Verlängerungsoption um ein Jahr.
Damit die Firmen eine Einschätzung der jeweiligen Losgröße bekommen, sind die Objektlisten hinterlegt, welche sich noch geringfügig ändern können.
- e) **Ort der Leistungserbringung:**
42697 Solingen
Etwaige Bestimmungen über die Ausführungsfrist:
Los 1: Los III (Ohligs Nord/ Merscheid)
Los 2: Los VI (Ohligs Süd/ Aufderhöhe)
- f) **Jede Firma erhält lediglich ein Los.**
Bezeichnung (Anschrift) der Stelle, die die Verdingungsunterlagen und das Anschreiben abgibt, sowie des Tages, bis zu dem sie bei ihr spätestens angefordert werden können:
Nebenangebote sind nicht zugelassen
- g) Bezeichnung der Stelle, bei der die Verdingungsunterlagen und das Anschreiben eingesehen werden können:
Von: 01.04.2020 Bis: 31.12.2021
Verlängerungsoption um 1 weiteres Jahr
- h) Höhe etwaiger Vervielfältigungskosten und die Zahlungsweise:
Klingenstadt Solingen
Konzernbeschaffung und Medienservice
Vergabestelle
Bonner Straße 10042697 SolingenGermany
Tel.:+49 2122906781 Fax:+49 2122906695
Sie haben lediglich die Möglichkeit der elektronischen Angebotsabgabe. Weitere Informationen und diese Bekanntmachung finden Sie unter:<https://www.deutsche-evergabe.de/>
- i) Ablauf der Angebotsfrist inklusiv Uhrzeit:
Teilnahme- oder Angebotsfrist: 04.03.2020 10:00:00
Bindefrist: 30.04.2020
- k) Gegebenenfalls geforderte Sicherheiten:
Gem. VOL/B
- l) Wesentliche Zahlungsbedingungen und/oder Verweisung auf die Vorschriften, in denen sie enthalten sind:
Mindestens 3 vergleichbare Referenzen, nicht älter als 3 Jahre.
Umsätze der letzten 3 Jahre.
Durchschnittliche Zahl der Mitarbeiter.
Eigenerklärung nach § 123 GWB.
Erklärung gemäß § 19 MiloG.
Eigenerklärung Insolvenz.
Es wird auf die Bekanntmachung Amtsblatt EU verwiesen.
Rechtsform für Bietergemeinschaften: Gesamtschuldnerisch haftend mit einem verantwortlichen Vertreter.
- m) Die mit dem Angebot vorzuliegenden Unterlagen, die ggf. vom Auftraggeber für die Beurteilung der Eignung des Bewerbers verlangt werden:
Die Unterlagen stehen über das Vergabeportal Deutsche eVergabe kostenlos zur Verfügung:<https://www.deutsche-evergabe.de>.
- n) Zuschlags- und Bindefrist
Niedrigster Preis
- o) Den besonderen Hinweis, dass der Bewerber mit der Abgabe seines Angebots auch den Bestimmungen über nicht berücksichtigte Angebote (§27) unterliegt.
{Project.Publication_VOL_O}

Für die Ausschreibung "**Technisches Berufskolleg - Blumenstraße 93 : Fassade (Metallkassettenfassade) - VE 08**", Vergabenummer **V20/23-2/055** wird nach VOB/A §12 Absatz 2 folgende Bekanntmachung veröffentlicht:

A) Name, Anschrift, Telefon-, Telefaxnummer sowie Emailadresse des Auftraggebers (Vergabestelle):

Klingenstein Solingen · Konzernbeschaffung und Medienservice · Vergabestelle · Bonner Straße 100 · 42697 Solingen · Germany

B) Gewähltes Vergabeverfahren:

Offenes Verfahren (EU) [VOB]

C) Gegebenenfalls Auftragsvergabe auf elektronischem Wege und Verfahren der Ver- und Entschlüsselung:

Über www.deutsche-evergabe.de können die Unterlagen ausschließlich in elektronischer Form abgefordert werden. Hier müssen die Angebote elektronisch abgegeben werden.

D) Art des Auftrags:

Bauftrag

E) Ort der Ausführung:

42651 Solingen

F) Art und Umfang der Leistung:

Technisches Berufskolleg - Blumenstraße 93 : Fassade (Metallkassettenfassade) - VE 08

Neubau Galvanotechnik:

Lieferung und Montage Metallkassettenfassade incl. Unterkonstruktion und Dämmung ca. 291 m², sowie Fensterbänke, flächenbündig einschl. Halterprofile.

Umbau Bestandsgebäude Galvanotechnik:

Demontage vorhandene Trapezblech einsl. unteres Abtropfprofil ca. 50m²; Demontage Fensterbank, Abwicklung ca. 400 mm ca. 25m; Abbruch Dämmung MW, 80 - 100 mm ca. 15m²; Fassadenbekleidung Trapezblech 30m²;

G) Angaben über den Zweck der baulichen Anlage oder des Auftrags, wenn auch Planungsleistungen gefordert werden:

H) Falls die bauliche Anlage oder der Auftrag in mehrere Lose aufgeteilt ist, Art und Umfang der einzelnen Lose und Möglichkeit, Angebote für eines, mehrere oder alle Lose einzureichen:

keine Lose

I) Zeitpunkt, bis zu dem die Bauleistungen beendet werden sollen oder Dauer des Bauleistungsauftrags; sofern möglich Zeitpunkt, zu dem die Bauleistungen begonnen werden sollen:

Von: Bis:

Mit der Ausführung ist zu beginnen:

Neubau 08C ca. 25. KW 2020

Bestand 08B ca. 24. KW 2021

Die Leistung ist fertigzustellen:

Neubau 08C ca. Ende 40. KW 2020

Bestand 08B ca. Ende 31. KW 2021

J) Gegebenenfalls Angaben nach § 8 Absatz 2 Nummer 3 zur Zulässigkeit von Nebenangeboten:

Nebenangebote sind nicht zugelassen

K) Name und Anschrift, Telefon- und Faxnummer, E-Mailadresse der Stelle, bei der die Vergabeunterlagen und zusätzliche Unterlagen angefordert und eingesehen werden können:

Die Unterlagen sind ausschließlich über die Vergabeplattform Deutsche eVergabe erhältlich. Weitere Informationen und diese Bekanntmachung finden Sie

unter <https://www.deutsche-evergabe.de/>. In diesem Verfahren sind ausschließlich elektronische Angebote zugelassen.

L) Gegebenenfalls Höhe und Bedingungen für die Zahlung des Betrags, der für die Unterlagen zu entrichten ist:

Die Unterlagen stehen ausschließlich elektronisch zur Verfügung.

M) Bei Teilnahmeantrag: Frist für den Eingang der Anträge auf Teilnahme, Anschrift, an die diese Anträge zu richten sind, Tag an dem die Aufforderungen zur Angebotsabgabe spätestens abgesandt werden:

N) Frist für den Eingang der Angebote:

03.03.2020 10:00:00

O) Anschrift, an die die Angebote zu richten sind, gegebenenfalls auch Anschrift, an die Angebote elektronisch zu übermitteln sind:

In diesem Verfahren sind nur elektronische Angebote zugelassen. Weitere Informationen und diese Bekanntmachung finden Sie unter <https://www.deutsche-evergabe.de/>

P) Sprache, in der die Angebote abgefasst sein müssen:

Deutsch

Q) Datum, Uhrzeit und Ort des Eröffnungstermins sowie Angabe, welche Personen bei der Eröffnung der Angebote anwesend sein dürfen:

R) Gegebenenfalls geforderte Sicherheiten:

Es wird auf die Bekanntmachung EU Amtsblatt verwiesen.

S) Wesentliche Finanzierungs- und Zahlungsbedingungen und/oder Hinweise auf die maßgeblichen Vorschriften, in denen sie enthalten sind:

Gemäß VOB.

T) Gegebenenfalls Rechtsform, die die Bietergemeinschaft nach der Auftragsvergabe haben muss:
Gesamtschuldnerisch haftend mit einem verantwortlichen Vertreter

U) Verlangte Nachweise für die Beurteilung der Eignung des Bewerbers oder Bieters:
Mindestens 3 vergleichbare Referenzen, nicht älter als 5 Jahre.
Mindestjahresumsatz i. H. v. 250.000 € jeweils in den letzten 3 Geschäftsjahren
Durchschnittliche Zahl der Mitarbeiter.
Eigenerklärung nach § 123 GWB.
Erklärung gemäß § 19 MiloG.
Eigenerklärung Insolvenz.

V) Zuschlagsfrist:
30.04.2020

W) Name und Anschrift der Stelle, an die sich der Bewerber oder Bieter zur Nachprüfung behaupteter Verstöße gegen Vergabebestimmungen wenden kann:
Vergabekammer Rheinland-Spruchkörper Düsseldorf- bei der Bezirksregierung Düsseldorf
Am Bonnehof 35
40474 Düsseldorf

Tel.:+49 2211473055 Fax:+49 2211472891

Öffentliche Ausschreibung Für die Ausschreibung: Lieferung von Reinigungsmitteln, Reinigungsgeräten und -zubehör und Müllsäcken in 3 Losen wird nach VOL/A §17 folgende Bekanntmachung veröffentlicht:

- a) Test, Name, Anschrift, Telefon-, Telegrafien-, Fernschreib- und Fernkopiernummer des Auftraggebers (Vergabestelle):
Klingenstadt Solingen - Konzernbeschaffung und Medienservice · Vergabestelle · Bonner Straße 100 · 42697 Solingen · Germany
- b) Art der Vergabe:
Öffentliche Ausschreibung [UVgO]
- c) Art und Umfang der Leistung sowie den Ort der Leistung (z. B. Empfangs- oder Montagestelle):
Über www.deutsche-evergabe.de können die Unterlagen ausschließlich in elektronischer Form abgefordert werden. Die Einreichung der Angebote/Teilnahmeanträge darf nur elektronisch erfolgen.
- d) etwaige Vorbehalte wegen der Teilung in Lose, Umfang der Lose und mögliche Vergabe der Lose an verschiedene Bieter:
Lieferung von Reinigungsmitteln, Reinigungsgeräten und -zubehör und Müllsäcken in 3 Losen
Gegenstand dieser Ausschreibung ist die Lieferung von Reinigungsmaterialien: Reinigungsgeräte, Reinigungszubehör, Reinigungsmittel und Müllsäcke, an ca. 90 verschiedene Verbrauchsstellen im Stadtgebiet Solingen, für die Eigenreinigung.
Los 1 - Lieferung von Reinigungsmittel
Los 2 - Reinigungsgeräte und -Zubehör
Los 3 - Müllsäcke
- e) **Ort der Leistungserbringung:**
42651 Solingen
Etwaige Bestimmungen über die Ausführungsfrist:
Los 1: Lieferung von Reinigungsmitteln
Los 2: Lieferung von Reinigungsgeräten und -zubehör
Los 3: Lieferung von Müllsäcken
- f) Bezeichnung (Anschrift) der Stelle, die die Verdingungsunterlagen und das Anschreiben abgibt, sowie des Tages, bis zu dem sie bei ihr spätestens angefordert werden können:
Nebenangebote sind zugelassen
- g) Bezeichnung der Stelle, bei der die Verdingungsunterlagen und das Anschreiben eingesehen werden können:
Von: 01.05.2020 Bis: 30.04.2022
Verlängerungsoption um ein weiteres Jahr
- h) Höhe etwaiger Vervielfältigungskosten und die Zahlungsweise:
Stadt Solingen
Konzernbeschaffung und Medienservice
Vergabestelle
Bonner Straße 100
42697 Solingen
Tel.:+49 2122906779 Fax:+49 2122906695
- i) **Über www.deutsche-evergabe.de können die Unterlagen ausschließlich in elektronischer Form abgefordert werden. Die Einreichung der Angebote/Teilnahmeanträge darf nur elektronisch erfolgen.**
Ablauf der Angebotsfrist inklusiv Uhrzeit:
Teilnahme- oder Angebotsfrist: 07.02.2020 10:00:00
Bindefrist: 06.03.2020
- K) Gegebenenfalls geforderte Sicherheiten:
Gem. VOL/B
- L) Wesentliche Zahlungsbedingungen und/oder Verweisung auf die Vorschriften, in denen sie enthalten sind:
Mindestens 3 Referenzen von vergleichbaren Projekten, nicht älter als 3 Jahre.
Umsätze der letzten 3 Jahre.
Durchschnittliche Zahl der Mitarbeiter.
- m) **Rechtsform für Bietergemeinschaften: Gesamtschuldnerisch haftend mit einem verantwortlichen Verteter.**
Die mit dem Angebot vorzulegenden Unterlagen, die ggf. vom Auftraggeber für die Beurteilung der Eignung des Bewerbers verlangt werden:
- n) Zuschlags- und Bindefrist
Niedrigster Preis
- o) Den besonderen Hinweis, dass der Bewerber mit der Abgabe seines Angebots auch den Bestimmungen über nicht berücksichtigte Angebote (§27) unterliegt.
{Project.Publication_VOL_ O}

Für die Ausschreibung "**Sanierung L-427 Odentaler Weg**", Vergabenummer **V20/90-3/050** wird nach VOB/A §12 Absatz 2 folgende Bekanntmachung veröffentlicht:

A) Name, Anschrift, Telefon-, Telefaxnummer sowie Emailadresse des Auftraggebers (Vergabestelle):
Klingenstadt Solingen · Konzernbeschaffung und Medienservice · Vergabestelle · Bonner Straße 100 · 42697 Solingen · Germany

B) Gewähltes Vergabeverfahren:
Öffentliche Ausschreibung [VOB]

C) Gegebenenfalls Auftragsvergabe auf elektronischem Wege und Verfahren der Ver- und Entschlüsselung:
Über www.deutsche-evergabe.de können die Unterlagen ausschließlich in elektronischer Form abgefordert werden. Hier müssendie Angebote elektronisch abgegeben werden.

D) Art des Auftrags:
Bauftrag

E) Ort der Ausführung:
42651 Solingen

F) Art und Umfang der Leistung:
Sanierung L-427 Odentaler Weg
Straßensanierung teilweise im Vollausbau, Kanalbau und Mitverlegung von Druckrohrleitungen, Leerrohren sowie SWS Leitungen

G) Angaben über den Zweck der baulichen Anlage oder des Auftrags, wenn auch Planungsleistungen gefordert werden:

H) Falls die bauliche Anlage oder der Auftrag in mehrere Lose aufgeteilt ist, Art und Umfang der einzelnen Lose und Möglichkeit, Angebote für eines, mehrere oder alle Lose einzureichen:
keine Lose

I) Zeitpunkt, bis zu dem die Bauleistungen beendet werden sollen oder Dauer des Bauleistungsauftrags; sofern möglich Zeitpunkt, zu dem die Bauleistungen begonnen werden sollen:
Von: Bis:
Beginn der Ausführung 15. KW 2020
bis zur 30. KW 2021 fertig zu stellen

J) Gegebenenfalls Angaben nach § 8 Absatz 2 Nummer 3 zur Zulässigkeit von Nebenangeboten:
Nebenangebote sind zugelassen

K) Name und Anschrift, Telefon- und Faxnummer, E-Mailadresse der Stelle, bei der die Vergabeunterlagen und zusätzliche Unterlagen angefordert und eingesehen werden können:
Stadt Solingen
Konzernbeschaffung und Medienservice
Vergabestelle
Bonner Straße 10042697 Solingen
Tel.:+49 2122906781 Fax:+49 2122906695

Über www.deutsche-evergabe.de können die Unterlagen ausschließlich in elektronischer Form abgefordert werden, dort findenSie weitere Informationen und diese Bekanntmachung. In diesem Verfahren können die Angebote ausschließlich elektronischabgegeben werden.

L) Gegebenenfalls Höhe und Bedingungen für die Zahlung des Betrags, der für die Unterlagen zu entrichten ist:
Die Unterlagen stehen ausschließlich elektronisch zur Verfügung.

M) Bei Teilnahmeantrag: Frist für den Eingang der Anträge auf Teilnahme, Anschrift, an die diese Anträge zu richten sind, Tag an dem die Aufforderungen zur Angebotsabgabe spätestens abgesandt werden:

N) Frist für den Eingang der Angebote:
19.02.2020 10:00:00

O) Anschrift, an die die Angebote zu richten sind, gegebenenfalls auch Anschrift, an die Angebote elektronisch zu übermitteln sind:
In diesem Verfahren sind nur elektronische Angebote zugelassen. Weitere Informationen und diese Bekanntmachung finden Sieunter <https://www.deutsche-evergabe.de/>

P) Sprache, in der die Angebote abgefasst sein müssen:
deutsch

Q) Datum, Uhrzeit und Ort des Eröffnungstermins sowie Angabe, welche Personen bei der Eröffnung der Angebote anwesend sein dürfen:

R) Gegebenenfalls geforderte Sicherheiten:

S) Wesentliche Finanzierungs- und Zahlungsbedingungen und/oder Hinweise auf die maßgeblichen Vorschriften, in denen sie enthalten sind:
Gemäß VOB.

T) Gegebenenfalls Rechtsform, die die Bietergemeinschaft nach der Auftragsvergabe haben muss:
Gesamtschuldnerisch haftend mit einem verantwortlichen Vertreter.

U) Verlangte Nachweise für die Beurteilung der Eignung des Bewerbers oder Bieters:
Mindestens 3 Referenzen von vergleichbaren Projekten, nicht älter als 5 Jahre.
Umsätze der letzten 3 Jahre.
Durchschnittliche Zahl der Mitarbeiter.

V) Zuschlagsfrist:
20.03.2020

W) Name und Anschrift der Stelle, an die sich der Bewerber oder Bieter zur Nachprüfung behaupteter Verstöße gegen Vergabebestimmungen wenden kann:
Bezirksregierung Düsseldorf Dezernat 34 VOB Beschwerdestelle
Postfach 300865
40408 Düsseldorf