

Amtsblatt

der Stadt Rheinberg

Amtliches Bekanntmachungsblatt

32. Jahrgang

Ausgabetag: 21.11.2018

Nr. 39

<u>Inhalt:</u>	<u>Seite:</u>
- Bekanntmachung zur Sitzung des Haupt- und Finanzausschusses der Stadt Rheinberg am 27.11.18	230 – 231
- Bekanntmachung zur Sitzung des Stadtentwicklungs- und Umweltausschusses der Stadt Rheinberg am 28.11.18	232 – 233
- Bekanntmachung über die Widmung von Straßen im Stadtgebiet Rheinberg	234 – 242
- Bekanntmachung über die Widmung von Straßen im Stadtgebiet Rheinberg	243 – 245

Impressum:

Herausgeber:

Verantwortlich für den Inhalt:

Erscheinungsweise:

Bezug:

Kontakt:

Der Bürgermeister, 47495 Rheinberg, Kirchplatz 10 (Stadthaus)

Bürgermeister der Stadt Rheinberg

Nach Bedarf

Einzelbezug ist kostenlos bei Abholung im Stadthaus der Stadt Rheinberg, Zimmer 8 (Auskunft), und anderen Auslegestellen im Stadtgebiet möglich.

Das Amtsblatt steht im Internet unter der Adresse www.rheinberg.de zum kostenlosen Download zur Verfügung.

Stadtverwaltung Rheinberg, Zimmer 123,

Telefon 02843/171-131, Telefax 02843/171-480, e-mail-Adresse: Stadtverwaltung@Rheinberg.de



BEKANNTMACHUNG

zur Sitzung des Haupt- und Finanzausschusses der Stadt Rheinberg am Dienstag, 27.11.2018,
17:00 Uhr im Raum 249 des Stadthauses in Rheinberg

Tagesordnung

Öffentliche Sitzung

1. Prüfung der Einladung und Feststellung der Beschlussfähigkeit
2. Ausschließungsgründe gemäß § 31 GO
3. Anerkennung der Niederschrift über die öffentliche Sitzung vom 09.10.2018
4. Vorstellung des neuen Geschäftsführers der KWW GmbH
5. Neuer Internetauftritt der Stadt Rheinberg
6. 3. Controllingbericht 2018
7. Stellenplan 2019
8. Gesamt Personal- und Versorgungsaufwendungen
9. Personalentwicklungskonzept
10. Gleichstellungsplan
11. Satzung über die Festsetzung des Hebesatzes der Stadt Rheinberg für die Gewerbesteuer für das Jahr 2019 (Hebesatzsatzung 2019)
12. Abwassergebühren 2019
- 2. Satzung zur Änderung der Gebührensatzung vom 15.12.2016 zur Entwässerungssatzung der Stadt Rheinberg
13. Abfallgebühren 2019
- 19. Satzung zur Änderung der Gebührensatzung vom 18.12.1997 zur Satzung über die Abfallentsorgung der Stadt Rheinberg
14. Straßenreinigungsgebühren 2019
- 26. Satzung zur Änderung der Gebührensatzung vom 20.12.1982 zur Satzung der Stadt Rheinberg über die Straßenreinigung
15. Verkehrskonzept Annaberg
hier : Antrag der SPD-Fraktion vom 05.09.2018
16. Anlegung eines Fußgängerüberweges auf der Römerstraße im Bereich Annaberg
hier: Stand der Angelegenheit
17. Neufassung der Verordnung über das Offenhalten von Verkaufsstellen aus besonderem Anlass (ab dem 01.01.2019)
18. Änderung der Nutzungsbestimmungen für die Arbeit mit elektronischen Sitzungsunterlagen
19. Änderung eines Sitzungstermins
20. Ergänzung(en) der Tagesordnung

- 231 -

21. Bericht über die Ausführung von Beschlüssen
22. Anfragen, Mitteilungen, Verschiedenes

Nichtöffentliche Sitzung

23. Prüfung der Einladung und Feststellung der Beschlussfähigkeit
24. Ausschließungsgründe gemäß § 31 GO
25. Anerkennung der Niederschrift über die nichtöffentliche Sitzung vom 09.10.2018
26. Nichtöffentliche Erläuterungen zum Stellenplan
(Stellenorganisationsplan)
27. Verwendung des Jahresergebnisses 2018
28. Berichtswesenliste über Aufträge ab 5.000 €
29. Ergänzung(en) der Tagesordnung
30. Bericht über die Ausführung von Beschlüssen
31. Anfragen, Mitteilungen, Verschiedenes

Rheinberg, 14.11.2018

gez.

Frank Tatzel
Ausschussvorsitzender

BEKANNTMACHUNG

zur Sitzung des Stadtentwicklungs- und Umweltausschusses der Stadt Rheinberg am Mittwoch,
28.11.2018, 17:00 Uhr im Raum 249 des Stadthauses in Rheinberg

Tagesordnung

Öffentliche Sitzung

1. Prüfung der Einladung und Feststellung der Beschlussfähigkeit
2. Ausschließungsgründe gemäß § 31 GO
3. Anerkennung der Niederschrift über die öffentliche Sitzung vom 26.09.2018
4. Verpflichtung eines neuen Ausschussmitgliedes
5. Bürgerbus
- Sachstand
6. Einzelhandelskonzept Stadt Rheinberg
- Vorstellung des Entwurfs
- Behörden- und Öffentlichkeitsbeteiligung
7. 5. Änderungsanzeige zur Verlängerung des Rahmenbetriebsplans für das Salzbergwerk Borth
- Stellungnahme der Stadt
8. Antrag auf Änderung des Flächennutzungsplanes im Bereich des Industrieparks Solvay vom 06.07.2018
9. Abschlussbericht Konzeptstudie zum integrierten energetischen Quartierskonzept Rheinberg-Mitte
10. Klimaschutzmanagement – Dritter Zwischenbericht 2018
11. Ackerrandstreifenprogramm 2018
12. Saatkrähen in Borth
- Sachstand
13. „Nachhaltige Mobilität in NRW“, Beitritt zum Zukunftsnetz Mobilität NRW
- Antrag der SPD-Fraktion vom 07.10.2018
14. Ergänzung(en) der Tagesordnung
15. Bericht über die Ausführung von Beschlüssen
- 15.1 Abgrabungen in Rheinberg - Stand der Renaturierungs- und Nutzungskonzepte
16. Anfragen, Mitteilungen, Verschiedenes
- 16.1 Sachstandsbericht Dezernat III

Nichtöffentliche Sitzung

17. Prüfung der Einladung und Feststellung der Beschlussfähigkeit
18. Ausschließungsgründe gemäß § 31 GO
19. Anerkennung der Niederschrift über die nichtöffentliche Sitzung vom 26.09.2018
20. Ergänzung(en) der Tagesordnung
21. Bericht über die Ausführung von Beschlüssen
22. Anfragen, Mitteilungen, Verschiedenes

Rheinberg, 12.11.2018

gez.

Jürgen Madry
Ausschussvorsitzender

Bekanntmachung über die Widmung von Straßen im Stadtgebiet Rheinberg

Gemäß § 6 des Straßen- und Wegegesetzes des Landes Nordrhein-Westfalen (StrWG NRW) vom 23.09.1995 (GV. NRW. S. 1028 SGV: NRW. 91, ber. in GV NRW 1996 S.81, S. 141, S. 216, S. 355, ber. 2007 S. 327, geändert durch Art. 182 des Dritten Befristungsgesetzes April 2005 GV. NRW. S. 306), zuletzt geändert durch Artikel 1 des Gesetzes vom 22.12.2011 (GV. NRW. S. 732) in der zurzeit gültigen Fassung, werden nachfolgende Straßen, Wege und Plätze im Stadtgebiet Rheinberg dem öffentlichen Verkehr gewidmet.

Sämtliche Straßen/Wege/Plätze werden eingestuft in:

Straßengruppe: Gemeindestraßen gemäß § 3 (1) Ziff. 3 StrWG NRW

Straße/Weg/Platz	Widmungsbereich	Beschränkung
Rheinberg 1		
Bela-von-Glinde-Straße	Gemarkung Rheinberg, Flur 17, Flurstücke 870, 877 Lageplan	keine
Bela-von-Glinde-Straße	Gemarkung Rheinberg, Flur 17, Flurstücke 862, 864 (Fuß-/Radwege Richtung Löh- straße/Stadtpark) Lageplan	Fuß-/Radweg
Bela-von-Glinde-Straße	Gemarkung Rheinberg, Flur 17, Flurstücke 899, 1008 (Flurstück 899 – Fußweg zwischen Bela-von-Glinde-Straße/ Milly-Steger-Weg und Flurstück 1008 – Fußweg zwischen Bela-von-Glinde-Straße/ Maria-Schiffer-Straße) Lageplan	Fußweg
Maria-Isabella-von-Gruben-Straße	Gemarkung Rheinberg, Flur 17, Flurstücke 846, 852 Lageplan	keine

Maria-Isabella-von-Gruben-Straße	Gemarkung Rheinberg, Flur 17, Flurstücke 853 Lageplan	Fußweg
Maria-Isabella-von-Gruben-Straße	Gemarkung Rheinberg, Flur 17, Flurstücke 825, 827, 845 (Fuß-/Radweg Richtung Löh- straße/Stadtpark) Lageplan	Fuß-/Radweg
Maria-Schiffer-Straße	Gemarkung Rheinberg, Flur 17, Flurstück 889 Lageplan	keine
Milly-Steger-Weg	Gemarkung Rheinberg, Flur 17, Flurstück 894 Lageplan	keine
Maria-Terwiel-Straße	Gemarkung Rheinberg, Flur 17, Flurstück 1020 Lageplan	keine
Maria-Terwiel-Straße	Gemarkung Rheinberg, Flur 17, Flurstück 984 (Flurstück 984 – Fußweg Verbindungsweg von der Moerser Straße/ Maria-Terwiel-Straße) Lageplan	Fußweg
Moerser Straße (Teilstück)	Gemarkung Rheinberg, Flur 17, Flurstück 922 Lageplan	keine
Moerser Straße (Teilstück)	Gemarkung Rheinberg, Flur 17, Flurstück 918 Lageplan	Fuß-/Radweg
Moerser Straße (Teilstück)	Gemarkung Rheinberg, Flur 17, Flurstück 831 (Fuß-/Radweg –Verbindungsweg zwischen Moerser Straße/ B 57) Lageplan	Fuß-/Radweg
Moerser-Straße (Teilstück)	Gemarkung Rheinberg, Flur 17, Flurstück 893 (Flurstück 893 – Fuß-/Radweg - Verbindungsweg von der Moerser Straße/	Fuß-/Radweg

Milly-Steger-Weg/Maria-Schiffer-Straße)
Lageplan

Moerser-Straße
(Teilstück)

Gemarkung Rheinberg, Fuß-/Radweg
Flur 17,
Flurstück 914
(Flurstück 914 – Fuß-/Radwege
Verbindungswege von der Moerser Straße/
Maria-Terwiel-Straße)
Lageplan

Die nachfolgenden Lagepläne, aus denen die genaue Lage und Ausdehnung der genannten Verkehrsflächen hervorgeht (schraffiert dargestellt), sind Bestandteil dieser Widmungsverfügung.

Rechtsbehelfsbelehrung

Gegen diesen Bescheid kann innerhalb eines Monats nach Zustellung Klage bei dem Verwaltungsgericht Düsseldorf, Bastionsstr.39, 40213 Düsseldorf schriftlich oder zur Niederschrift des Urkundsbeamten der Geschäftsstelle erhoben werden. Die Klage muss den Kläger, den Beklagten und den Gegenstand des Klagebegehrens bezeichnen. Sie soll einen bestimmten Antrag enthalten. Die zur Begründung dienenden Tatsachen und Beweismittel sollen angegeben werden. Der Klage nebst Anlagen sollen so viele Abschriften beigefügt werden, dass alle Beteiligten eine Ausfertigung erhalten können.

Die Klage kann auch in elektronischer Form nach Maßgabe der Verordnung über den elektronischen Rechtsverkehr bei den Verwaltungsgerichten und den Finanzgerichten im Lande Nordrhein-Westfalen – ERVVO VG/FG – vom 07.11.2012 (GV.NRW.Seite 548) eingereicht werden.


Hinweis der Verwaltung: Durch die Bürokratieabbaugesetze I und II ist das einer Klage bisher vorgeschaltete Widerspruchsverfahren abgeschafft worden. Zur Vermeidung unnötiger Kosten empfehlen wir Ihnen, sich vor Erhebung einer Klage zunächst mit uns in Verbindung zu setzen. In vielen Fällen können so etwaige Unstimmigkeiten bereits im Vorfeld einer Klage sicher behoben werden. Die Klagefrist von einem Monat wird durch einen solchen außergerichtlichen Einigungsversuch jedoch nicht verlängert.

Hinweise:

1. Diese Widmung, durch die die Eigenschaft einer öffentlichen Straße bzw. einer Verkehrsfläche im Rechtssinne begründet wird, tritt mit dem Tage nach der Bekanntmachung in Kraft.
2. Die genaue Lage und die Ausdehnung der gewidmeten Fläche ist aus den Plänen ersichtlich, der beim Fachbereich Tiefbau der Stadt Rheinberg, Stadthaus, Kirchplatz 10, 47495 Rheinberg, Zimmer 218, öffentlich ausliegt und dort während der Dienststunden von jedermann eingesehen werden kann.

Rheinberg, den 15.11.2018

Stadt Rheinberg
Der Bürgermeister
In Vertretung


Paus
I. Beigeordneter

-237-

306_2018_A1_Lageplan Maria-Isabella-von-Gruben-Straße

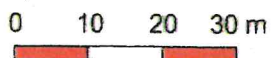
R 333.896,50 m

H 5.712.414,60 m



Stadt Rheinberg

Maßstab 1: 1.000



1cm = 10 m

Datum: 05.10.2018

Maria-Isabella-von-Gruben-Straße



Ausgegeben: J601103 - nur für den Dienstgebrauch

H 5.712.154,60 m

© Kreis Wesel

R 333.723,50 m

-238-

306_2018_A2_Lageplan Bela-von-Glinde-Straße

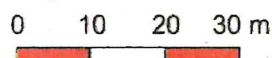
R 333.940,95 m

H 5.712.478,10 m



Stadt Rheinberg

Maßstab 1: 1.000



1cm = 10 m

Datum: 05.10.2018

Bela-von-Glinde-Straße



Ausgegeben: J601103 - nur für den Dienstgebrauch

H 5.712.218,10 m

© Kreis Wesel

R 333.767,95 m

306_2018_A3_Lageplan Maria-Schiffer-Straße

R 333.964,50 m

H 5.712.508,80 m



Stadt Rheinberg Maßstab 1: 1.000


0 10 20 30 m

1cm = 10 m

Datum: 05.10.2018

Maria-Schiffer-Straße

Ausgegeben: J601103 - nur für den Dienstgebrauch



H 5.712.248,80 m

© Kreis Wesel

R 333.791,50 m

306_2018_A4_Lageplan Milly-Steger-Weg

R 334.001,06 m


H 5.712.502,54 m



Stadt Rheinberg

Maßstab 1: 1.000

0 10 20 30 m



1cm = 10 m

Datum: 08.10.2018

Milly-Steger-Weg



Ausgegeben: J601103 - nur für den Dienstgebrauch

H 5.712.242,54 m

© Kreis Wesel

R 333.828,06 m

-241-

306_2018_A5_Lageplan Maria-Terwiel-Straße

R 334.095,78 m

H 5.712.522,65 m



H 5.712.262,65 m

© Kreis Wesel

R 333.922,78 m

Stadt Rheinberg

Maßstab 1: 1.000

0 10 20 30 m



1cm = 10 m

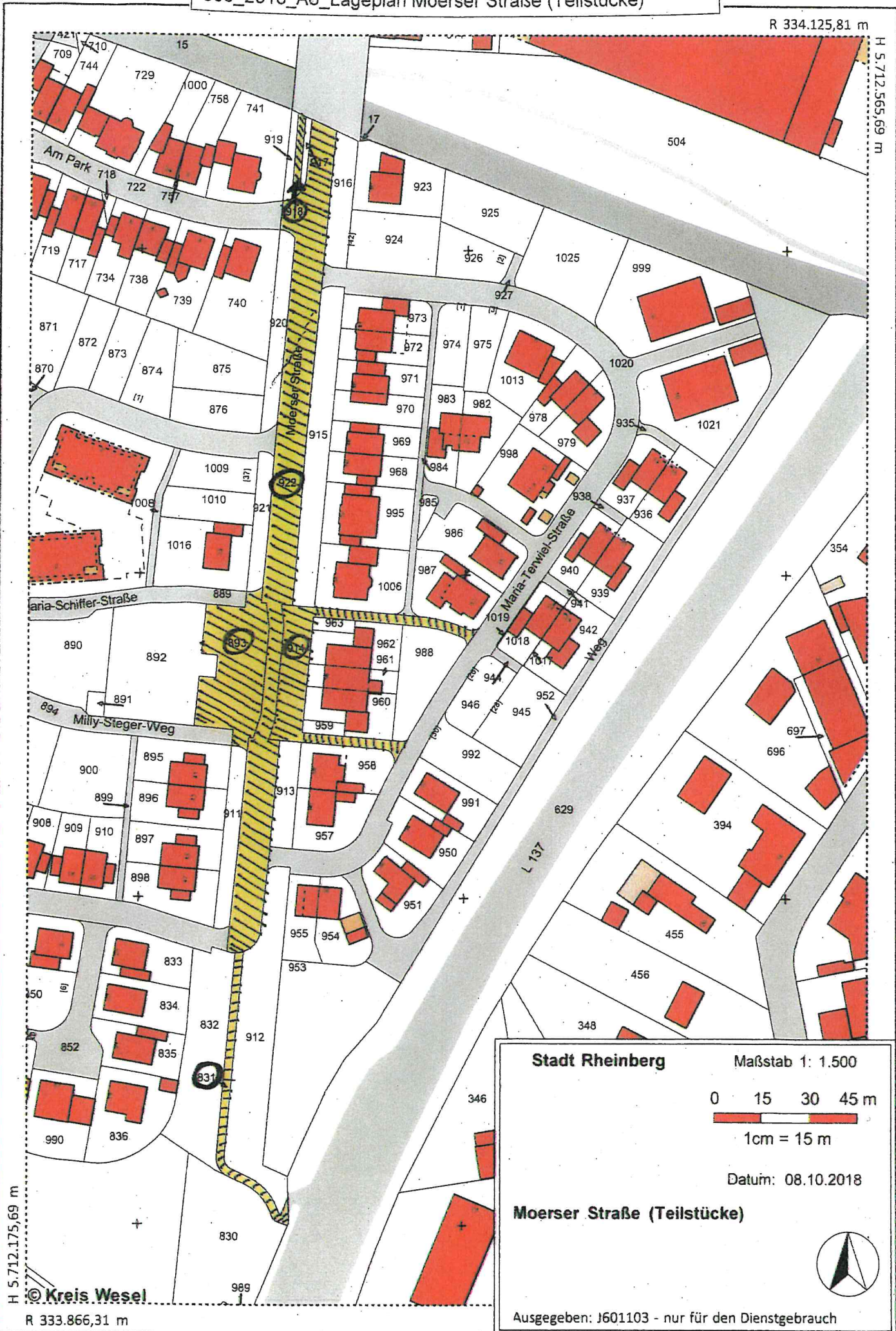
Datum: 08.10.2018

Maria-Terwiel-Straße



Ausgegeben: J601103 - nur für den Dienstgebrauch

306_2018_A6_Lageplan Moerser Straße (Teilstücke)



Stadt Rheinberg Maßstab 1: 1.500


0 15 30 45 m

1cm = 15 m

Datum: 08.10.2018

Moerser Straße (Teilstücke)

Ausgegeben: J601103 - nur für den Dienstgebrauch



Bekanntmachung über die Widmung von Straßen im Stadtgebiet Rheinberg

Gemäß § 6 des Straßen- und Wegegesetzes des Landes Nordrhein-Westfalen (StrWG NRW) vom 23.09.1995 (GV. NRW. S. 1028 SGV: NRW. 91, ber. in GV NRW 1996 S.81, S. 141, S. 216, S. 355, ber. 2007 S. 327, geändert durch Art. 182 des Dritten Befristungsgesetzes April 2005 GV. NRW. S. 306), zuletzt geändert durch Artikel 1 des Gesetzes vom 22.12.2011 (GV. NRW. S. 732) in der zurzeit gültigen Fassung, wird die nachfolgende Straße im Stadtgebiet Rheinberg dem öffentlichen Verkehr gewidmet.

Die Straße wird eingestuft in:

Straßengruppe: Gemeindestraßen gemäß § 3 (1) Ziff. 3 StrWG NRW

<u>Straße/Weg/Platz</u>	<u>Widmungsbereich</u>	<u>Beschränkung</u>
--------------------------------	-------------------------------	----------------------------

Ortsteil Rheinberg 1

Vallanstraße	Gemarkung Rheinberg, Flur 17, Flurstücke 160, 1002 Lageplan (schraffiert dargestellt)	keine
--------------	--	-------

Der nachfolgende Lageplan, aus dem die genaue Lage und Ausdehnung der genannten Verkehrsfläche hervorgeht (schraffiert dargestellt), ist Bestandteil dieser Widmungsverfügung.

Rechtsbehelfsbelehrung

Gegen diesen Bescheid kann innerhalb eines Monats nach Zustellung Klage bei dem Verwaltungsgericht Düsseldorf, Bastionsstr.39, 40213 Düsseldorf schriftlich oder zur Niederschrift des Urkundsbeamten der Geschäftsstelle erhoben werden. Die Klage muss den Kläger, den Beklagten und den Gegenstand des Klagebegehrens bezeichnen. Sie soll einen bestimmten Antrag enthalten. Die zur Begründung dienenden Tatsachen und Beweismittel sollen angegeben werden. Der Klage nebst Anlagen sollen so viele Abschriften beigefügt werden, dass alle Beteiligten eine Ausfertigung erhalten können.

Die Klage kann auch in elektronischer Form nach Maßgabe der Verordnung über den elektronischen Rechtsverkehr bei den Verwaltungsgerichten und den Finanzgerichten im Lande Nordrhein-Westfalen – ERVVO VG/FG – vom 07.11.2012 (GV.NRW.Seite 548) eingereicht werden.

Hinweis der Verwaltung: Durch die Bürokratieabbaugesetze I und II ist das einer Klage bisher vorgeschaltete Widerspruchsverfahren abgeschafft worden. Zur Vermeidung unnötiger Kosten empfehle ich Ihnen, sich vor Erhebung einer Klage zunächst mit mir in Verbindung zu setzen.


In vielen Fällen können so etwaige Unstimmigkeiten bereits im Vorfeld einer Klage sicher behoben werden. Die Klagefrist von einem Monat wird durch einen solchen außergerichtlichen Einigungsversuch jedoch nicht verlängert.

Hinweise:

1. Diese Widmung, durch die die Eigenschaft einer öffentlichen Straße bzw. einer Verkehrsfläche im Rechtssinne begründet wird, tritt mit dem Tage nach der Bekanntmachung in Kraft.
2. Die genaue Lage und die Ausdehnung der gewidmeten Fläche ist aus dem Plan ersichtlich, der beim Fachbereich Tiefbau der Stadt Rheinberg, Stadthaus, Kirchplatz 10, 47495 Rheinberg, Zimmer 218, öffentlich ausliegt und dort während der Dienststunden von jedermann eingesehen werden kann.

Rheinberg, den 15.11.2018

Stadt Rheinberg
Der Bürgermeister
In Vertretung



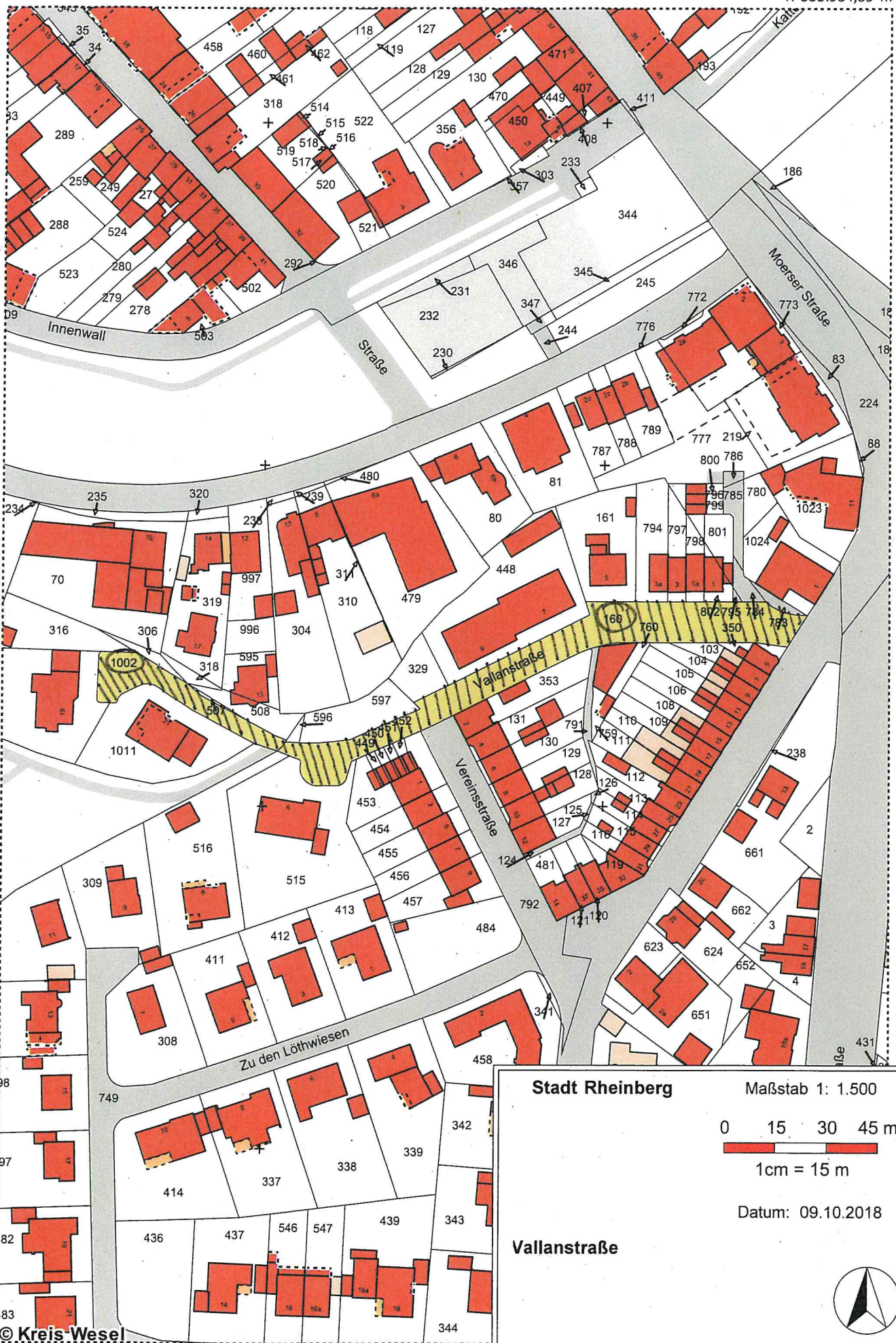
Paus
I. Beigeordneter

308_2018_A1_Lageplan Vallanstraße

-245-

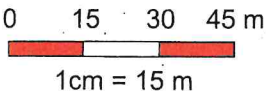
R 333.984,39 m

H 5.713.033,12 m



Stadt Rheinberg

Maßstab 1: 1.500



Datum: 09.10.2018

Vallanstraße



Ausgegeben: J601103 - nur für den Dienstgebrauch

© Kreis Wesel

R 333.724,89 m