



**Daten • Fakten • Aktuelles**

# *Bevölkerungsbestand am 31.12.2015*

***Herausgeber:***

Im Auftrag der Oberbürgermeisterin  
**Referat V.1 • Stadtforschung und Statistik**

***Anschrift:***

Stadt Mülheim an der Ruhr  
Postfach 10 19 53  
45466 Mülheim an der Ruhr

Internet: <http://www.muelheim-ruhr.de>

- Ø Rathaus & Bürgerservice
- Ø Statistik und Stadtforschung
- Ø Daten - Fakten
- Ø Bevölkerungsbestand

***Bearbeitung  
und Auskunft:***

**Ulrike Bourguignon**

Telefon: (0208) 455 - 68 10

Telefax: (0208) 455 - 58 68 11

E-Mail: [Ulrike.Bourguignon@muelheim-ruhr.de](mailto:Ulrike.Bourguignon@muelheim-ruhr.de)



## Inhaltsverzeichnis

| <i>Bevölkerungsbestand</i>                               | <i>Seite</i> |
|--|--------------|
| <i>Teil 1 - Gesamtstadt</i> .....                        | 4            |
| <i>Teil 2 - Stadtteile</i> .....                         | 24           |
| <i>Teil 3 - Statistische Bezirke</i> .....               | 36           |
| <i>Teil 4 - Teilräume</i> .....                          | 48           |
| <i>Teil 5 - Postleitzahlbezirke</i> .....                | 54           |
| <i>Teil 6 - Politische Bezirke (Stadtbezirke)</i> .....  | 60           |
| <i>Teil 7 - Stimmbezirke / Kommunalwahlbezirke</i> ..... | 66           |
| <i>Teil 8 - Sonstige Räume:</i>                          |              |
| Ø <i>Eppinghofen, Styrum und Innenstadtbereich</i> ..... | 82           |
| Ø <i>Mintard und Selbeck</i> .....                       | 97           |

## *Inhaltsverzeichnis*

### *Teil 1 - Gesamtstadt*

*Seite*

|      |  |    |
|------|--|----|
| 1.01 | Einwohnerzahlen im Kurzüberblick - Teil 1 .....  | 6  |
| 1.02 | Einwohnerzahlen im Kurzüberblick - Teil 2 .....  | 7  |
| 1.03 | Bevölkerungsentwicklung und Ausländeranteil seit 1910 (Tabelle) .....  | 8  |
| 1.04 | Altersaufbau der Bevölkerung / Pyramide (Abbildung) .....  | 9  |
| 1.05 | Bevölkerung nach dem Alter - alle Jahrgänge (Tabelle) .....  | 10 |
| 1.06 | Bevölkerung nach Altersgruppen (Tabelle) .....   | 11 |
| 1.07 | Ausländer nach Altersgruppen (Tabelle) .....   | 11 |
| 1.08 | Bevölkerung mit Migrationshintergrund nach Altersgruppen (Tabelle) .....   | 12 |
| 1.09 | Entwicklung der deutschen und ausländischen Bevölkerung in den<br>vergangenen 20 Jahren (Abbildung) .....  | 13 |
| 1.10 | Ausländeranteile (Abbildung) .....   | 13 |
| 1.11 | Ausländer nach ihrer Nationalität - 5 Vergleichsjahre (Tabelle) .....  | 14 |
| 1.12 | Ausländer nach ihrer Nationalität - sortiert nach der Häufigkeit (Tabelle) .....   | 15 |
| 1.13 | Ausländer nach ihrer Nationalität - alphabetisch sortiert (Tabelle) .....  | 18 |
| 1.14 | Ausländer nach ihrer Nationalität (Tabelle / Abbildung) .....  | 21 |
| 1.15 | Deutsche mit einer weiteren Staatsangehörigkeit nach dieser anderen<br>Staatsangehörigkeit (Tabelle / Abbildung) .....   | 22 |
| 1.16 | Personen mit Migrationshintergrund (Ausländer sowie Deutsche mit<br>einer weiteren Staatsangehörigkeit) nach ihrer nichtdeutschen Staats-<br>angehörigkeit (Tabelle / Abbildung) ..... | 23 |

*Stadtgebiet Mülheim an der Ruhr*



## 1.01 Einwohnerzahlen im Kurzüberblick

## Bevölkerung am Ort der Hauptwohnung am 31.12.2015:

|                  |                  |                |               |
|------------------|------------------|----------------|---------------|
| <b>Einwohner</b> | <b>insgesamt</b> | <b>170.901</b> |               |
|                  | männlich         | 83.002         | 48,6 %        |
|                  | weiblich         | 87.899         | 51,4 %        |
| davon            |                  |                |               |
| <b>Deutsche</b>  | <b>insgesamt</b> | <b>147.866</b> |               |
|                  | männlich         | 70.883         | 47,9 %        |
|                  | weiblich         | 76.983         | 52,1 %        |
| <b>Ausländer</b> | <b>insgesamt</b> | <b>23.035</b>  |               |
|                  | männlich         | 12.119         | 52,6 %        |
|                  | weiblich         | 10.916         | 47,4 %        |
|                  | in vH            |                | <b>13,5 %</b> |

## Bevölkerung nach Altersgruppen am 31.12.2015:

| <b>Altersgruppen:</b> | <b>Personen:</b> | <b>in vH:</b> |
|-----------------------|------------------|---------------|
| 0 - u. 3 Jahre        | 4.241            | 2,5 %         |
| 3 - u. 6 Jahre        | 4.324            | 2,5 %         |
| 6 - u. 10 Jahre       | 5.654            | 3,3 %         |
| 10 - u. 14 Jahre      | 5.812            | 3,4 %         |
| 14 - u. 15 Jahre      | 1.481            | 0,9 %         |
| 15 - u. 16 Jahre      | 1.549            | 0,9 %         |
| 16 - u. 18 Jahre      | 3.149            | 1,8 %         |
| 18 - u. 21 Jahre      | 5.098            | 3,0 %         |
| 21 - u. 25 Jahre      | 7.438            | 4,4 %         |
| 25 - u. 30 Jahre      | 10.196           | 6,0 %         |
| 30 - u. 35 Jahre      | 9.586            | 5,6 %         |
| 35 - u. 40 Jahre      | 9.591            | 5,6 %         |
| 40 - u. 45 Jahre      | 10.052           | 5,9 %         |
| 45 - u. 50 Jahre      | 14.206           | 8,3 %         |
| 50 - u. 55 Jahre      | 14.525           | 8,5 %         |
| 55 - u. 60 Jahre      | 12.848           | 7,5 %         |
| 60 - u. 65 Jahre      | 11.079           | 6,5 %         |
| 65 - u. 70 Jahre      | 9.499            | 5,6 %         |
| 70 - u. 75 Jahre      | 8.977            | 5,3 %         |
| 75 - u. 80 Jahre      | 9.850            | 5,8 %         |
| 80 - u. 85 Jahre      | 6.159            | 3,6 %         |
| 85 - u. 90 Jahre      | 3.827            | 2,2 %         |
| 90 - u. 95 Jahre      | 1.461            | 0,9 %         |
| 95 - u. 100 Jahre     | 263              | 0,2 %         |
| 100 Jahre und älter   | 36               | 0,02 %        |

### 1.02 Einwohnerzahlen im Kurzüberblick

| <b>Bevölkerungsdichte</b>  | Einwohner<br>am<br>31.12.2015 | Fläche<br>in ha<br>am<br>31.12.2015 | <b>Einwohner<br/>je ha<br/>am<br/>31.12.2015</b> | Einwohner<br>je ha<br>am<br>31.12.2010 | Einwohner<br>je ha<br>am<br>31.12.2000 | Einwohner<br>je ha<br>am<br>31.12.1990 |
|----------------------------|-------------------------------|-------------------------------------|--|--|--|--|
| <b>Mülheim an der Ruhr</b> | <b>170.901</b>                | <b>9 094,5</b>                      | <b>18,8</b>                                      | <b>18,5</b>                            | <b>19,0</b>                            | <b>19,5</b>                            |

| <b>Durchschnittsalter</b>  | <b>Männer</b> | <b>Frauen</b> | <b>Insgesamt</b> |
|----------------------------|---------------|---------------|------------------|
| <b>Mülheim an der Ruhr</b> | <b>43,5</b>   | <b>46,9</b>   | <b>45,2</b>      |

| <b>Familienstand</b>       | ledig         | verheiratet <sup>1</sup> | verwitwet     | geschieden    | Lebenspartner-schaft <sup>2</sup> | Unbe-kannt   |
|----------------------------|---------------|--------------------------|---------------|---------------|-----------------------------------|--------------|
| <b>Mülheim an der Ruhr</b> | <b>64.895</b> | <b>76.662</b>            | <b>13.823</b> | <b>13.871</b> | <b>306</b>                        | <b>1.344</b> |

1) Inkl. der Getrenntlebenden 2) Gleichen Geschlechts

| <b>Religionszugehörigkeit</b> | evangelisch   |             | katholisch    |             | Sonstige *    |             |
|-------------------------------|---------------|-------------|---------------|-------------|---------------|-------------|
|                               | abs.          | vH          | abs.          | vH          | abs.          | vH          |
| <b>Mülheim an der Ruhr</b>    | <b>48.528</b> | <b>28,4</b> | <b>48.829</b> | <b>28,6</b> | <b>73.544</b> | <b>43,0</b> |

\* Sonstige Religionszugehörigkeit, ohne Religion, ohne Angabe

| <b>Migrationshintergrund</b>   | <b>Deutsche<br/>ohne weitere<br/>Staatsangehörigkeit</b> |             | <b>Deutsche<br/>mit einer weiteren<br/>Staatsangehörigkeit</b> |            | <b>Ausländer</b> |             |
|--|--|-------------|--|------------|------------------|-------------|
|  | abs.   | vH          | abs.   | vH         | abs.             | vH          |
| <b>Mülheim an der Ruhr</b>   | <b>134.093</b>   | <b>78,5</b> | <b>13.773</b>  | <b>8,1</b> | <b>23.035</b>    | <b>13,5</b> |
| <b>Ausländer + Deutsche mit einer weiteren Staatsangehörigkeit zusammen:</b> |  |             |  |            | <b>36.808</b>    | <b>21,5</b> |

1.03 Bevölkerungsentwicklung und Ausländeranteil seit 1910

| Jahr              | Einwohner     |               |             |                | darunter Ausländer |                 |
|-------------------|---------------|---------------|-------------|----------------|--------------------|-----------------|
|                   | männlich      | weiblich      |             | insgesamt      | insgesamt          | Anteil<br>in vH |
|                   |               | absolut       | in vH       |                |                    |                 |
| 1910 <sup>1</sup> | 58.393        | 54.187        | 48,1        | 112.580        | 4.490              | 3,99            |
| 1925              | 63.812        | 63.588        | 49,9        | 127.400        | 1.937              | 1,52            |
| 1939              | 65.733        | 71.095        | 52,0        | 136.828        | .                  | .               |
| 1946              | 60.088        | 72.588        | 54,7        | 132.676        | .                  | .               |
| 1950              | 71.192        | 78.397        | 52,4        | 149.589        | 1.421              | 0,95            |
| 1954              | 77.916        | 85.399        | 52,3        | 163.315        | 1.750              | 1,07            |
| 1956              | 81.248        | 89.233        | 52,3        | 170.481        | 1.998              | 1,17            |
| 1958              | 85.195        | 93.858        | 52,4        | 179.053        | 2.049              | 1,14            |
| 1960              | 86.807        | 96.858        | 52,7        | 183.665        | 2.565              | 1,40            |
| 1962              | 90.304        | 99.872        | 52,5        | 190.176        | 3.983              | 2,09            |
| 1964              | 91.675        | 100.173       | 52,2        | 191.848        | 5.157              | 2,69            |
| 1966              | 89.895        | 100.983       | 52,9        | 190.878        | 4.827              | 2,53            |
| 1968 <sup>2</sup> | 88.800        | 100.810       | 53,2        | 189.610        | 4.543              | 2,40            |
| 1970              | 90.617        | 101.932       | 52,9        | 192.549        | 7.296              | 3,79            |
| 1972              | 90.660        | 102.277       | 53,0        | 192.937        | 9.200              | 4,77            |
| 1974              | 89.525        | 101.166       | 53,1        | 190.691        | 10.751             | 5,64            |
| 1976              | 87.575        | 99.948        | 53,3        | 187.523        | 10.723             | 5,72            |
| 1978              | 85.366        | 97.976        | 53,4        | 183.342        | 10.914             | 5,95            |
| 1980              | 83.650        | 96.061        | 53,5        | 179.711        | 12.185             | 6,78            |
| 1982              | 82.567        | 94.970        | 53,5        | 177.537        | 12.322             | 6,94            |
| 1984              | 80.584        | 93.149        | 53,6        | 173.733        | 11.048             | 6,36            |
| 1986              | 80.112        | 92.172        | 53,5        | 172.284        | 11.273             | 6,54            |
| 1987 <sup>3</sup> | 82.847        | 93.576        | 53,0        | 176.423        | 11.144             | 6,32            |
| 1988 <sup>4</sup> | 82.903        | 93.418        | 53,0        | 176.321        | 12.810             | 7,27            |
| 1990              | 84.367        | 93.794        | 52,6        | 178.161        | 14.569             | 8,18            |
| 1992              | 84.252        | 93.483        | 52,6        | 177.735        | 14.621             | 8,23            |
| 1994              | 83.996        | 93.194        | 52,6        | 177.190        | 16.030             | 9,05            |
| 1996              | 83.589        | 92.764        | 52,6        | 176.353        | 16.625             | 9,43            |
| 1998              | 82.972        | 91.918        | 52,6        | 174.890        | 16.462             | 9,41            |
| 2000              | 82.460        | 91.137        | 52,5        | 173.597        | 16.242             | 9,36            |
| 2001              | 82.349        | 90.793        | 52,4        | 173.142        | 16.334             | 9,43            |
| 2002              | 82.315        | 90.671        | 52,4        | 172.986        | 16.511             | 9,54            |
| 2003              | 81.897        | 90.043        | 52,4        | 171.940        | 16.589             | 9,65            |
| 2004              | 81.982        | 89.824        | 52,3        | 171.806        | 16.778             | 9,77            |
| 2005              | 81.668        | 89.645        | 52,3        | 171.313        | 16.952             | 9,90            |
| 2006              | 81.641        | 89.519        | 52,3        | 171.160        | 17.107             | 9,99            |
| 2007              | 81.353        | 89.059        | 52,3        | 170.412        | 17.224             | 10,11           |
| 2008              | 81.002        | 88.590        | 52,2        | 169.592        | 17.178             | 10,13           |
| 2009              | 80.714        | 88.191        | 52,2        | 168.905        | 17.304             | 10,24           |
| 2010              | 80.743        | 88.011        | 52,2        | 168.754        | 17.528             | 10,39           |
| 2011              | 80.734        | 87.832        | 52,1        | 168.566        | 18.020             | 10,69           |
| 2012              | 80.682        | 87.484        | 52,0        | 168.166        | 18.548             | 11,03           |
| 2013              | 80.887        | 87.312        | 51,9        | 168.199        | 19.260             | 11,45           |
| 2014              | 81.330        | 87.360        | 51,8        | 168.690        | 20.351             | 12,06           |
| <b>2015</b>       | <b>83.002</b> | <b>87.899</b> | <b>51,4</b> | <b>170.901</b> | <b>23.035</b>      | <b>13,48</b>    |

1) 1910 bis 1950 = Volkszählungsergebnisse, 1954 ff. = fortgeschriebene Einwohnerzahlen am Jahresende

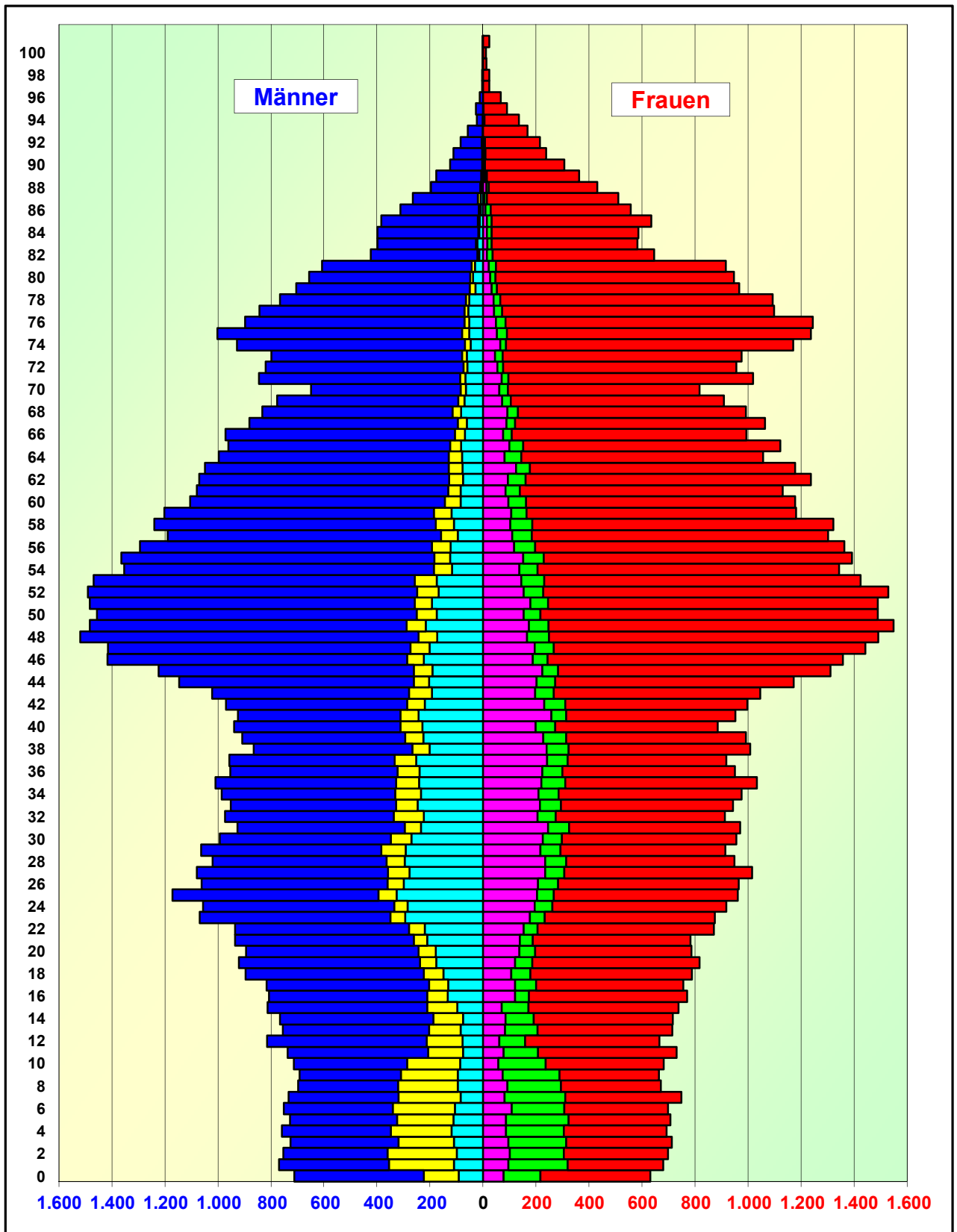
2) Ab 1968 umgerechnet nach den Ergebnissen der Volkszählung 1970

3) Ergebnis der Volkszählung am 25.5.1987

4) Ab 1988 Stand lt. Einwohnermelderegister



1.04 Altersaufbau der Bevölkerung am 31.12.2015



Innere Balken = Ausländer  
 Mittlere Balken = Deutsche mit einer weiteren Staatsangehörigkeit  
 Äußere Balken = Deutsche ohne weitere Staatsangehörigkeit

1.05 Bevölkerung nach dem Alter am 31.12.2015

| Alter | Bevölkerung |       |               | Alter | Bevölkerung |       |               | Alter    | Bevölkerung |       |               |
|-------|-------------|-------|---------------|-------|-------------|-------|---------------|----------|-------------|-------|---------------|
|       | insgesamt   |       | dar. weibl. % |       | insgesamt   |       | dar. weibl. % |          | insgesamt   |       | dar. weibl. % |
|       | Anzahl      | ‰     |               |       | Anzahl      | ‰     |               |          | Anzahl      | ‰     |               |
| 0     | 1.343       | 7,86  | 47,0          | 34    | 1.962       | 11,48 | 49,7          | 68       | 1.825       | 10,68 | 54,4          |
| 1     | 1.448       | 8,47  | 46,9          | 35    | 2.041       | 11,94 | 50,6          | 69       | 1.685       | 9,86  | 53,9          |
| 2     | 1.450       | 8,48  | 48,1          | 36    | 1.902       | 11,13 | 49,9          | 70       | 1.465       | 8,57  | 55,8          |
| 3     | 1.439       | 8,42  | 49,5          | 37    | 1.875       | 10,97 | 49,0          | 71       | 1.864       | 10,91 | 54,7          |
| 4     | 1.451       | 8,49  | 47,7          | 38    | 1.873       | 10,96 | 53,8          | 72       | 1.775       | 10,39 | 53,8          |
| 5     | 1.434       | 8,39  | 49,2          | 39    | 1.900       | 11,12 | 52,2          | 73       | 1.775       | 10,39 | 55,0          |
| 6     | 1.450       | 8,48  | 48,1          | 40    | 1.823       | 10,67 | 48,5          | 74       | 2.098       | 12,28 | 55,8          |
| 7     | 1.481       | 8,67  | 50,5          | 41    | 1.877       | 10,98 | 50,7          | 75       | 2.239       | 13,10 | 55,2          |
| 8     | 1.368       | 8,00  | 49,0          | 42    | 1.967       | 11,51 | 50,7          | 76       | 2.141       | 12,53 | 58,1          |
| 9     | 1.355       | 7,93  | 49,0          | 43    | 2.068       | 12,10 | 50,6          | 77       | 1.942       | 11,36 | 56,5          |
| 10    | 1.396       | 8,17  | 48,9          | 44    | 2.317       | 13,56 | 50,5          | 78       | 1.858       | 10,87 | 58,8          |
| 11    | 1.467       | 8,58  | 49,8          | 45    | 2.535       | 14,83 | 51,7          | 79       | 1.670       | 9,77  | 57,8          |
| 12    | 1.480       | 8,66  | 45,0          | 46    | 2.774       | 16,23 | 48,9          | 80       | 1.602       | 9,37  | 59,1          |
| 13    | 1.469       | 8,60  | 48,6          | 47    | 2.857       | 16,72 | 50,5          | 81       | 1.523       | 8,91  | 60,1          |
| 14    | 1.481       | 8,67  | 48,3          | 48    | 3.009       | 17,61 | 49,5          | 82       | 1.069       | 6,26  | 60,3          |
| 15    | 1.549       | 9,06  | 47,6          | 49    | 3.031       | 17,74 | 51,1          | 83       | 982         | 5,75  | 59,4          |
| 16    | 1.577       | 9,23  | 48,8          | 50    | 2.945       | 17,23 | 50,6          | 84       | 983         | 5,75  | 59,5          |
| 17    | 1.572       | 9,20  | 48,1          | 51    | 2.971       | 17,38 | 50,1          | 85       | 1.017       | 5,95  | 62,3          |
| 18    | 1.683       | 9,85  | 46,8          | 52    | 3.020       | 17,67 | 50,6          | 86       | 868         | 5,08  | 64,2          |
| 19    | 1.736       | 10,16 | 47,0          | 53    | 2.893       | 16,93 | 49,2          | 87       | 775         | 4,53  | 65,9          |
| 20    | 1.679       | 9,82  | 46,8          | 54    | 2.696       | 15,78 | 49,8          | 88       | 628         | 3,67  | 68,6          |
| 21    | 1.717       | 10,05 | 45,5          | 55    | 2.756       | 16,13 | 50,5          | 89       | 539         | 3,15  | 67,3          |
| 22    | 1.805       | 10,56 | 48,2          | 56    | 2.657       | 15,55 | 51,3          | 90       | 431         | 2,52  | 71,0          |
| 23    | 1.942       | 11,36 | 45,0          | 57    | 2.492       | 14,58 | 52,2          | 91       | 349         | 2,04  | 68,2          |
| 24    | 1.974       | 11,55 | 46,5          | 58    | 2.560       | 14,98 | 51,6          | 92       | 298         | 1,74  | 71,8          |
| 25    | 2.133       | 12,48 | 45,1          | 59    | 2.383       | 13,94 | 49,6          | 93       | 225         | 1,32  | 74,7          |
| 26    | 2.026       | 11,85 | 47,6          | 60    | 2.282       | 13,35 | 51,6          | 94       | 158         | 0,92  | 85,4          |
| 27    | 2.093       | 12,25 | 48,4          | 61    | 2.210       | 12,93 | 51,1          | 95       | 117         | 0,68  | 77,8          |
| 28    | 1.968       | 11,52 | 48,2          | 62    | 2.308       | 13,50 | 53,6          | 96       | 79          | 0,46  | 84,8          |
| 29    | 1.976       | 11,56 | 46,2          | 63    | 2.226       | 13,03 | 52,9          | 97       | 26          | 0,15  | 88,5          |
| 30    | 1.949       | 11,40 | 49,1          | 64    | 2.053       | 12,01 | 51,5          | 98       | 26          | 0,15  | 88,5          |
| 31    | 1.895       | 11,09 | 51,1          | 65    | 2.081       | 12,18 | 53,9          | 99       | 15          | 0,09  | 86,7          |
| 32    | 1.885       | 11,03 | 48,4          | 66    | 1.964       | 11,49 | 50,6          | 100      | 12          | 0,07  | 91,7          |
| 33    | 1.895       | 11,09 | 49,8          | 67    | 1.944       | 11,38 | 54,7          | über 100 | 24          | 0,14  | 95,8          |
|       |             |       |               |       |             |       |               | Insg.    | 170.901     | 1 000 | 51,4          |

1.06 Bevölkerung nach Altersgruppen 2013 - 2015 im Vergleich zur Volkszählung 1987

| Alter von ...<br>bis unter ...<br>Jahren | Bevölkerung |         |         |                |       |      |      |             |
|--|-------------|---------|---------|----------------|-------|------|------|-------------|
|  | absolut     |         |         |                | vH    |      |      |             |
|  | VZ 87       | 2013    | 2014    | 2015           | VZ 87 | 2013 | 2014 | 2015        |
| 0 - 3                                    | 4.390       | 3.914   | 4.025   | <b>4.241</b>   | 2,5   | 2,3  | 2,4  | <b>2,5</b>  |
| 3 - 6                                    | 4.238       | 4.114   | 4.136   | <b>4.324</b>   | 2,4   | 2,4  | 2,5  | <b>2,5</b>  |
| 6 - 10                                   | 5.402       | 5.372   | 5.436   | <b>5.654</b>   | 3,1   | 3,2  | 3,2  | <b>3,3</b>  |
| 10 - 16                                  | 8.688       | 8.775   | 8.819   | <b>8.842</b>   | 4,9   | 5,2  | 5,2  | <b>5,2</b>  |
| 16 - 18                                  | 4.286       | 3.278   | 3.141   | <b>3.149</b>   | 2,4   | 1,9  | 1,9  | <b>1,8</b>  |
| 18 - 21                                  | 7.884       | 4.843   | 4.862   | <b>5.098</b>   | 4,5   | 2,9  | 2,9  | <b>3,0</b>  |
| 21 - 35                                  | 36.795      | 25.778  | 26.268  | <b>27.220</b>  | 20,9  | 15,3 | 15,6 | <b>15,9</b> |
| 35 - 45                                  | 22.853      | 20.449  | 19.684  | <b>19.643</b>  | 13,0  | 12,2 | 11,7 | <b>11,5</b> |
| 45 - 60                                  | 40.558      | 40.954  | 41.357  | <b>41.579</b>  | 23,0  | 24,3 | 24,5 | <b>24,3</b> |
| 60 - 65                                  | 11.247      | 10.884  | 11.018  | <b>11.079</b>  | 6,4   | 6,5  | 6,5  | <b>6,5</b>  |
| 65 und älter                             | 30.082      | 39.838  | 39.944  | <b>40.072</b>  | 17,1  | 23,7 | 23,7 | <b>23,4</b> |
| Insgesamt                                | 176.423     | 168.199 | 168.690 | <b>170.901</b> | 100   | 100  | 100  | <b>100</b>  |

1.07 Ausländer nach Altersgruppen 2013 - 2015 im Vergleich zur Volkszählung 1987

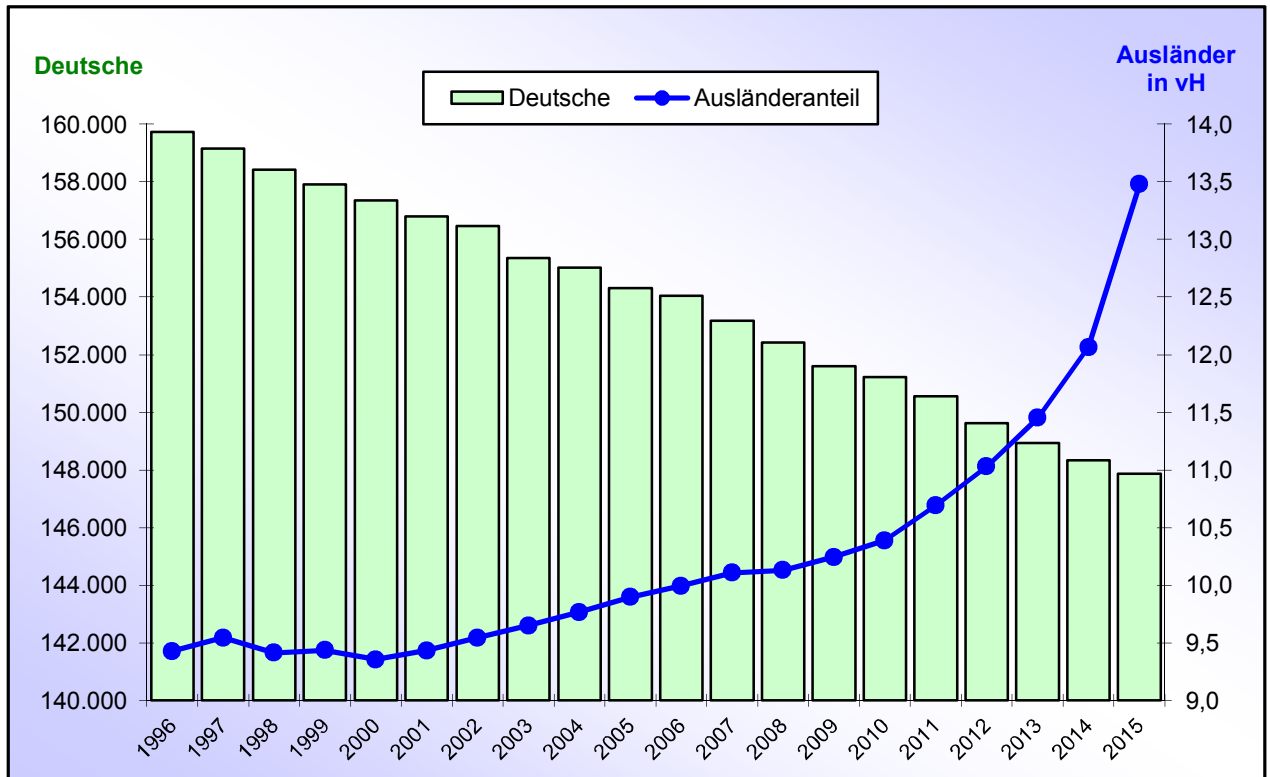
| Alter von ...<br>bis unter ...<br>Jahren | Bevölkerung |        |        |               |       |      |      |             |
|--|-------------|--------|--------|---------------|-------|------|------|-------------|
|  | absolut     |        |        |               | vH    |      |      |             |
|  | VZ 87       | 2013   | 2014   | 2015          | VZ 87 | 2013 | 2014 | 2015        |
| 0 - 3                                    | 522         | 360    | 432    | <b>573</b>    | 4,7   | 1,9  | 2,1  | <b>2,5</b>  |
| 3 - 6                                    | 529         | 376    | 454    | <b>609</b>    | 4,7   | 2,0  | 2,2  | <b>2,6</b>  |
| 6 - 10                                   | 661         | 442    | 519    | <b>735</b>    | 5,9   | 2,3  | 2,6  | <b>3,2</b>  |
| 10 - 16                                  | 1.097       | 883    | 874    | <b>935</b>    | 9,8   | 4,6  | 4,3  | <b>4,1</b>  |
| 16 - 18                                  | 379         | 369    | 390    | <b>505</b>    | 3,4   | 1,9  | 1,9  | <b>2,2</b>  |
| 18 - 21                                  | 536         | 614    | 655    | <b>869</b>    | 4,8   | 3,2  | 3,2  | <b>3,8</b>  |
| 21 - 35                                  | 3.038       | 5.244  | 5.606  | <b>6.571</b>  | 27,3  | 27,2 | 27,5 | <b>28,5</b> |
| 35 - 45                                  | 2.022       | 4.011  | 4.118  | <b>4.485</b>  | 18,1  | 20,8 | 20,2 | <b>19,5</b> |
| 45 - 60                                  | 1.771       | 4.089  | 4.356  | <b>4.697</b>  | 15,9  | 21,2 | 21,4 | <b>20,4</b> |
| 60 - 65                                  | 243         | 884    | 884    | <b>876</b>    | 2,2   | 4,6  | 4,3  | <b>3,8</b>  |
| 65 und älter                             | 346         | 1.988  | 2.063  | <b>2.180</b>  | 3,1   | 10,3 | 10,1 | <b>9,5</b>  |
| Insgesamt                                | 11.144      | 19.260 | 20.351 | <b>23.035</b> | 100   | 100  | 100  | <b>100</b>  |

1.08 Bevölkerung mit Migrationshintergrund nach Altersgruppen am 31.12.2015

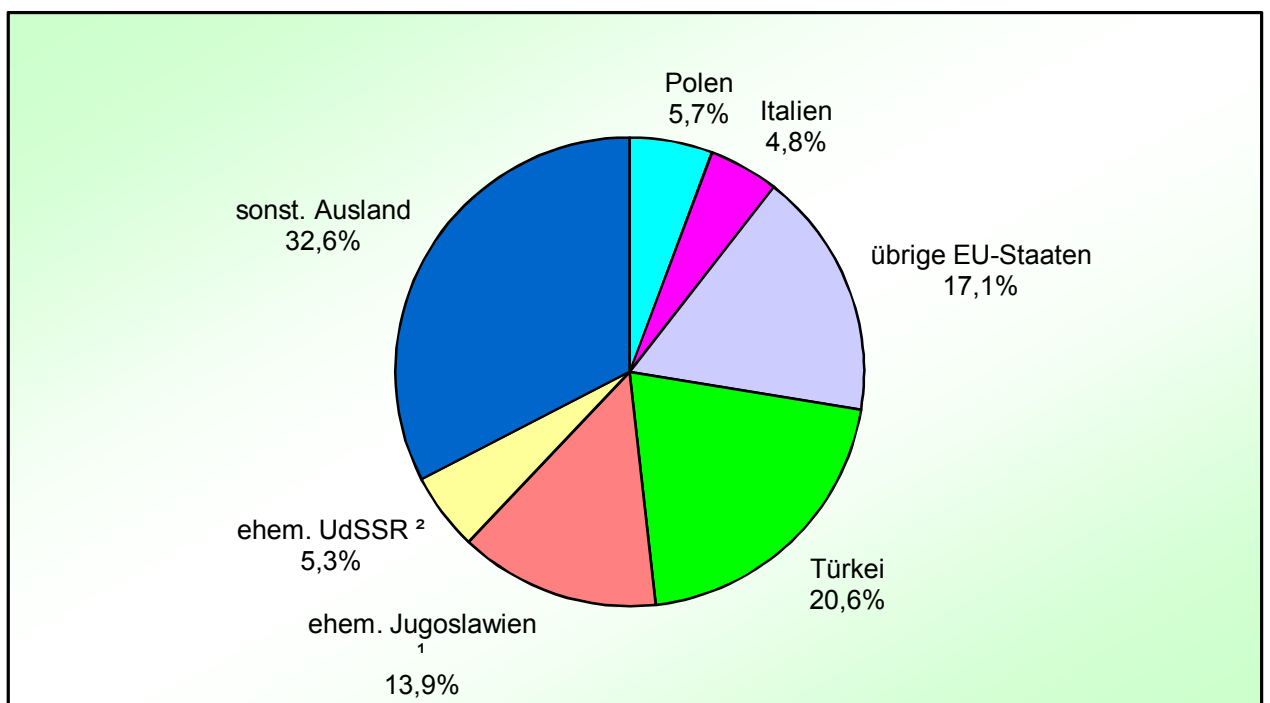
| Alter von ...<br>bis unter ...<br>Jahren | Deutsche<br>ohne weitere Staatsangehörigkeit |               |                |             | Deutsche<br>mit einer weiteren<br>Staatsangehörigkeit |               |               |            | Ausländer     |               |               |             | Gesamtbevölkerung |               |                | darunter Bevölkerung mit<br>Migrationshintergrund <sup>1</sup> |               |               |             |
|--|--|---------------|----------------|-------------|---|---------------|---------------|------------|---------------|---------------|---------------|-------------|-------------------|---------------|----------------|--|---------------|---------------|-------------|
|  | männ-<br>lich                                | weib-<br>lich | zusammen       |             | männ-<br>lich   | weib-<br>lich | zusammen      |            | männ-<br>lich | weib-<br>lich | zusammen      |             | männ-<br>lich     | weib-<br>lich | zu-<br>sammen  | männ-<br>lich  | weib-<br>lich | zusammen      |             |
|  |  |               | abs.           | vH          |   |               | abs.          | vH         |               |               | abs.          | vH          |                   |               |                |  |               | abs.          | vH          |
| 0 - 3                                    | 1.295  | 1.166         | <b>2.461</b>   | 58,0        | 639   | 568           | <b>1.207</b>  | 28,5       | 300           | 273           | <b>573</b>    | 13,5        | 2.234             | 2.007         | <b>4.241</b>   | 939  | 841           | <b>1.780</b>  | 42,0        |
| 3 - 6                                    | 1.224  | 1.169         | <b>2.393</b>   | 55,3        | 650   | 672           | <b>1.322</b>  | 30,6       | 340           | 269           | <b>609</b>    | 14,1        | 2.214             | 2.110         | <b>4.324</b>   | 990  | 941           | <b>1.931</b>  | 44,7        |
| 6 - 10                                   | 1.584  | 1.580         | <b>3.164</b>   | 56,0        | 910   | 845           | <b>1.755</b>  | 31,0       | 380           | 355           | <b>735</b>    | 13,0        | 2.874             | 2.780         | <b>5.654</b>   | 1.290  | 1.200         | <b>2.490</b>  | 44,0        |
| 10 - 15                                  | 2.687  | 2.508         | <b>5.195</b>   | 71,2        | 697   | 634           | <b>1.331</b>  | 18,3       | 402           | 365           | <b>767</b>    | 10,5        | 3.786             | 3.507         | <b>7.293</b>   | 1.099  | 999           | <b>2.098</b>  | 28,8        |
| 15 - 16                                  | 602  | 565           | <b>1.167</b>   | 75,3        | 112   | 102           | <b>214</b>    | 13,8       | 98            | 70            | <b>168</b>    | 10,8        | 812               | 737           | <b>1.549</b>   | 210  | 172           | <b>382</b>    | 24,7        |
| 16 - 18                                  | 1.208  | 1.152         | <b>2.360</b>   | 74,9        | 150   | 134           | <b>284</b>    | 9,0        | 265           | 240           | <b>505</b>    | 16,0        | 1.623             | 1.526         | <b>3.149</b>   | 415  | 374           | <b>789</b>    | 25,1        |
| 18 - 21                                  | 2.004  | 1.829         | <b>3.833</b>   | 75,2        | 199   | 197           | <b>396</b>    | 7,8        | 506           | 363           | <b>869</b>    | 17,0        | 2.709             | 2.389         | <b>5.098</b>   | 705  | 560           | <b>1.265</b>  | 24,8        |
| 21 - 25                                  | 2.769  | 2.557         | <b>5.326</b>   | 71,6        | 218   | 222           | <b>440</b>    | 5,9        | 1.007         | 665           | <b>1.672</b>  | 22,5        | 3.994             | 3.444         | <b>7.438</b>   | 1.225  | 887           | <b>2.112</b>  | 28,4        |
| 25 - 30                                  | 3.537  | 3.339         | <b>6.876</b>   | 67,4        | 367   | 363           | <b>730</b>    | 7,2        | 1.491         | 1.099         | <b>2.590</b>  | 25,4        | 5.395             | 4.801         | <b>10.196</b>  | 1.858  | 1.462         | <b>3.320</b>  | 32,6        |
| 30 - 45                                  | 9.890  | 10.230        | <b>20.120</b>  | 68,8        | 1.176   | 1.139         | <b>2.315</b>  | 7,9        | 3.458         | 3.336         | <b>6.794</b>  | 23,2        | 14.524            | 14.705        | <b>29.229</b>  | 4.634  | 4.475         | <b>9.109</b>  | 31,2        |
| 45 - 60                                  | 17.146                                       | 17.606        | <b>34.752</b>  | 83,6        | 1.055   | 1.075         | <b>2.130</b>  | 5,1        | 2.398         | 2.299         | <b>4.697</b>  | 11,3        | 20.599            | 20.980        | <b>41.579</b>  | 3.453  | 3.374         | <b>6.827</b>  | 16,4        |
| 60 - 65                                  | 4.637  | 4.997         | <b>9.634</b>   | 87,0        | 265   | 304           | <b>569</b>    | 5,1        | 399           | 477           | <b>876</b>    | 7,9         | 5.301             | 5.778         | <b>11.079</b>  | 664  | 781           | <b>1.445</b>  | 13,0        |
| 65 - 75                                  | 7.532  | 8.976         | <b>16.508</b>  | 89,3        | 267   | 314           | <b>581</b>    | 3,1        | 662           | 725           | <b>1.387</b>  | 7,5         | 8.461             | 10.015        | <b>18.476</b>  | 929  | 1.039         | <b>1.968</b>  | 10,7        |
| 75 und älter                             | 7.891  | 12.413        | <b>20.304</b>  | 94,0        | 172   | 327           | <b>499</b>    | 2,3        | 413           | 380           | <b>793</b>    | 3,7         | 8.476             | 13.120        | <b>21.596</b>  | 585  | 707           | <b>1.292</b>  | 6,0         |
| <b>Insgesamt</b>                         | <b>64.006</b>                                | <b>70.087</b> | <b>134.093</b> | <b>78,5</b> | <b>6.877</b>  | <b>6.896</b>  | <b>13.773</b> | <b>8,1</b> | <b>12.119</b> | <b>10.916</b> | <b>23.035</b> | <b>13,5</b> | <b>83.002</b>     | <b>87.899</b> | <b>170.901</b> | <b>18.996</b>  | <b>17.812</b> | <b>36.808</b> | <b>21,5</b> |

1) Ausländer sowie Deutsche mit einer weiteren Staatsangehörigkeit

1.09 Entwicklung der deutschen und ausländischen Bevölkerung seit 1996



1.10 Ausländeranteile am 31.12.2015



1) Ohne Kroatien und Slowenien (gehören zur EU) / 2) Ohne Estland, Lettland und Litauen (gehören zur EU)

**1.11 Ausländer nach ihrer Nationalität seit 2011**

| Staatsangehörigkeit                  | Anzahl        |               |               |               |               | vH          |             |             |             |             |
|--------------------------------------|---------------|---------------|---------------|---------------|---------------|-------------|-------------|-------------|-------------|-------------|
|                                      | 2011          | 2012          | 2013          | 2014          | 2015          | 2011        | 2012        | 2013        | 2014        | 2015        |
| <b>Staaten der EU</b>                | <b>4.463</b>  | <b>4.819</b>  | <b>5.746</b>  | <b>5.998</b>  | <b>6.356</b>  | <b>24,8</b> | <b>26,0</b> | <b>29,8</b> | <b>29,5</b> | <b>27,6</b> |
| dar. "alte" EU-Staaten:              | <b>2.950</b>  | <b>3.005</b>  | <b>3.113</b>  | <b>3.162</b>  | <b>3.240</b>  | <b>16,4</b> | <b>16,2</b> | <b>16,2</b> | <b>15,5</b> | <b>14,1</b> |
| Belgien                              | 38            | 47            | 46            | 45            | <b>46</b>     | 0,2         | 0,3         | 0,2         | 0,2         | <b>0,2</b>  |
| Dänemark                             | 10            | 9             | 9             | 9             | <b>10</b>     | 0,1         | 0,05        | 0,05        | 0,04        | <b>0,04</b> |
| Finnland                             | 11            | 11            | 12            | 11            | <b>11</b>     | 0,1         | 0,1         | 0,1         | 0,1         | <b>0,0</b>  |
| Frankreich                           | 142           | 146           | 141           | 139           | <b>132</b>    | 0,8         | 0,8         | 0,7         | 0,7         | <b>0,6</b>  |
| Griechenland                         | 341           | 359           | 375           | 374           | <b>401</b>    | 1,9         | 1,9         | 1,9         | 1,8         | <b>1,7</b>  |
| Großbritannien und Nordirland        | 176           | 182           | 184           | 161           | <b>162</b>    | 1,0         | 1,0         | 1,0         | 0,8         | <b>0,7</b>  |
| Irland                               | 11            | 12            | 10            | 9             | <b>8</b>      | 0,1         | 0,1         | 0,1         | 0,04        | <b>0,03</b> |
| Italien                              | 962           | 968           | 1.020         | 1.056         | <b>1.108</b>  | 5,3         | 5,2         | 5,3         | 5,2         | <b>4,8</b>  |
| Luxemburg                            | 7             | 7             | 11            | 12            | <b>12</b>     | 0,04        | 0,04        | 0,1         | 0,1         | <b>0,1</b>  |
| Niederlande                          | 426           | 425           | 435           | 453           | <b>450</b>    | 2,4         | 2,3         | 2,3         | 2,2         | <b>2,0</b>  |
| Österreich                           | 236           | 234           | 243           | 242           | <b>245</b>    | 1,3         | 1,3         | 1,3         | 1,2         | <b>1,1</b>  |
| Portugal                             | 322           | 332           | 331           | 335           | <b>330</b>    | 1,8         | 1,8         | 1,7         | 1,6         | <b>1,4</b>  |
| Schweden                             | 18            | 18            | 21            | 22            | <b>21</b>     | 0,1         | 0,1         | 0,1         | 0,1         | <b>0,1</b>  |
| Spanien                              | 250           | 255           | 275           | 294           | <b>304</b>    | 1,4         | 1,4         | 1,4         | 1,4         | <b>1,3</b>  |
| dar. "neue" EU-Staaten: <sup>1</sup> | <b>1.513</b>  | <b>1.814</b>  | <b>2.633</b>  | <b>2.836</b>  | <b>3.116</b>  | <b>8,4</b>  | <b>9,8</b>  | <b>13,7</b> | <b>13,9</b> | <b>13,5</b> |
| Bulgarien <sup>3</sup>               | 115           | 191           | 243           | 340           | <b>426</b>    | 0,6         | 1,0         | 1,3         | 1,7         | <b>1,8</b>  |
| Estland                              | 9             | 13            | 13            | 13            | <b>14</b>     | 0,05        | 0,1         | 0,1         | 0,1         | <b>0,1</b>  |
| Kroatien <sup>4</sup>                | .             | .             | 609           | 615           | <b>671</b>    | .           | .           | 3,2         | 3,0         | <b>2,9</b>  |
| Lettland                             | 32            | 36            | 39            | 41            | <b>47</b>     | 0,2         | 0,2         | 0,2         | 0,2         | <b>0,2</b>  |
| Litauen                              | 40            | 50            | 56            | 51            | <b>48</b>     | 0,2         | 0,3         | 0,3         | 0,3         | <b>0,2</b>  |
| Malta                                | 8             | 10            | 10            | 7             | <b>7</b>      | 0,04        | 0,1         | 0,1         | 0,03        | <b>0,03</b> |
| Polen                                | 1.009         | 1.141         | 1.262         | 1.286         | <b>1.320</b>  | 5,6         | 6,2         | 6,6         | 6,3         | <b>5,7</b>  |
| Rumänien <sup>3</sup>                | 127           | 180           | 194           | 243           | <b>340</b>    | 0,7         | 1,0         | 1,0         | 1,2         | <b>1,5</b>  |
| Slowakische Republik                 | 36            | 35            | 27            | 30            | <b>33</b>     | 0,2         | 0,2         | 0,1         | 0,1         | <b>0,1</b>  |
| Slowenien                            | 20            | 22            | 23            | 29            | <b>25</b>     | 0,1         | 0,1         | 0,1         | 0,1         | <b>0,1</b>  |
| Tschechische Republik                | 46            | 47            | 48            | 51            | <b>51</b>     | 0,3         | 0,3         | 0,2         | 0,3         | <b>0,2</b>  |
| <i>Tschechoslowakei</i> <sup>2</sup> | 8             | 8             | 7             | 6             | <b>6</b>      | 0,04        | 0,04        | 0,04        | 0,03        | <b>0,03</b> |
| Ungarn                               | 62            | 80            | 101           | 123           | <b>126</b>    | 0,3         | 0,4         | 0,5         | 0,6         | <b>0,5</b>  |
| Zypern                               | 1             | 1             | 1             | 1             | <b>2</b>      | 0,01        | 0,01        | 0,01        | 0,005       | <b>0,01</b> |
| <b>sonst. europäische Staaten</b>    | <b>9.328</b>  | <b>9.281</b>  | <b>8.708</b>  | <b>8.920</b>  | <b>9.237</b>  | <b>51,8</b> | <b>50,0</b> | <b>45,2</b> | <b>43,8</b> | <b>40,1</b> |
| dar. Türkei                          | 5.095         | 4.965         | 4.879         | 4.801         | <b>4.750</b>  | 28,3        | 26,8        | 25,3        | 23,6        | <b>20,6</b> |
| ehem. Jugoslawien <sup>5</sup>       | 3.143         | 3.261         | 2.754         | 2.984         | <b>3.193</b>  | 17,4        | 17,6        | 14,3        | 14,7        | <b>13,9</b> |
| ehemalige UdSSR <sup>6,7</sup>       | 1.198         | 1.162         | 1.178         | 1.195         | <b>1.230</b>  | 6,6         | 6,3         | 6,1         | 5,9         | <b>5,3</b>  |
| <b>Afrikanische Staaten</b>          | <b>1.427</b>  | <b>1.472</b>  | <b>1.528</b>  | <b>1.696</b>  | <b>1.970</b>  | <b>7,9</b>  | <b>7,9</b>  | <b>7,9</b>  | <b>8,3</b>  | <b>8,6</b>  |
| dar. Ghana                           | 353           | 383           | 387           | 412           | <b>474</b>    | 2,0         | 2,1         | 2,0         | 2,0         | <b>2,1</b>  |
| Marokko                              | 311           | 308           | 313           | 340           | <b>367</b>    | 1,7         | 1,7         | 1,6         | 1,7         | <b>1,6</b>  |
| <b>Amerikanische Staaten</b>         | <b>295</b>    | <b>297</b>    | <b>303</b>    | <b>302</b>    | <b>314</b>    | <b>1,6</b>  | <b>1,6</b>  | <b>1,6</b>  | <b>1,5</b>  | <b>1,4</b>  |
| dar. USA                             | 91            | 88            | 97            | 100           | <b>108</b>    | 0,5         | 0,5         | 0,5         | 0,5         | <b>0,5</b>  |
| <b>Asiatische Staaten</b>            | <b>2.383</b>  | <b>2.547</b>  | <b>2.852</b>  | <b>3.300</b>  | <b>5.000</b>  | <b>13,2</b> | <b>13,7</b> | <b>14,8</b> | <b>16,2</b> | <b>21,7</b> |
| dar. Volksrepublik China             | 477           | 561           | 666           | 772           | <b>856</b>    | 2,6         | 3,0         | 3,5         | 3,8         | <b>3,7</b>  |
| Irak                                 | 437           | 460           | 496           | 506           | <b>795</b>    | 2,4         | 2,5         | 2,6         | 2,5         | <b>3,5</b>  |
| Sri Lanka                            | 278           | 279           | 284           | 288           | <b>281</b>    | 1,5         | 1,5         | 1,5         | 1,4         | <b>1,2</b>  |
| Syrien                               | 98            | 117           | 180           | 315           | <b>1.267</b>  | 0,5         | 0,6         | 0,9         | 1,5         | <b>5,5</b>  |
| <b>Australien und Neuseeland</b>     | <b>16</b>     | <b>19</b>     | <b>19</b>     | <b>18</b>     | <b>17</b>     | <b>0,1</b>  | <b>0,1</b>  | <b>0,1</b>  | <b>0,1</b>  | <b>0,1</b>  |
| Staatenlos und ungeklärt             | 108           | 113           | 104           | 117           | <b>141</b>    | 0,6         | 0,6         | 0,5         | 0,6         | <b>0,6</b>  |
| <b>Insgesamt</b>                     | <b>18.020</b> | <b>18.548</b> | <b>19.260</b> | <b>20.351</b> | <b>23.035</b> | <b>100</b>  | <b>100</b>  | <b>100</b>  | <b>100</b>  | <b>100</b>  |

1) Beitritt zur EU am 01.05.2004

2) Einwohner, die vor 1993 aus der ehem. Tschechoslowakei zugezogen sind

3) Beitritt zur EU am 01.01.2007

4) Beitritt zur EU am 01.07.2013

5) Bosnien-Herzegowina, Kroatien, Mazedonien, Kosovo, Serbien und Montenegro - ohne Slowenien, ab 2013 auch ohne Kroatien

6) Ohne Estland, Lettland, Litauen

7) Dar. aus asiatischen Staaten: Dez. 2015: 250

**1.12 Ausländer nach ihrer Nationalität am 31.12.2015**

*- Sortiert nach der Häufigkeit -*

| Rangfolge | Nationalität                         | Kontinent | Anzahl | in vH<br>(Ausländer) | in vH<br>(Einwohner) |
|-----------|--------------------------------------|-----------|--------|----------------------|----------------------|
| 1.        | Türkei                               | Europa    | 4.750  | 20,62                | 2,78                 |
| 2.        | Polen                                | Europa    | 1.320  | 5,73                 | 0,77                 |
| 3.        | Syrien                               | Asien     | 1.267  | 5,50                 | 0,74                 |
| 4.        | Serbien                              | Europa    | 1.149  | 4,99                 | 0,67                 |
| 5.        | Italien                              | Europa    | 1.108  | 4,81                 | 0,65                 |
| 6.        | China, Volksrepublik                 | Asien     | 856    | 3,72                 | 0,50                 |
| 7.        | Irak                                 | Asien     | 795    | 3,45                 | 0,47                 |
| 8.        | Kroatien                             | Europa    | 671    | 2,91                 | 0,39                 |
| 9.        | Bosnien-Herzegowina                  | Europa    | 593    | 2,57                 | 0,35                 |
| 10.       | Serbien und Montenegro (ehem.)       | Europa    | 512    | 2,22                 | 0,30                 |
| 11.       | Russische Föderation                 | Europa    | 504    | 2,19                 | 0,29                 |
| 12.       | Ghana                                | Afrika    | 474    | 2,06                 | 0,28                 |
| 13.       | Niederlande                          | Europa    | 450    | 1,95                 | 0,26                 |
| 14.       | Bulgarien                            | Europa    | 426    | 1,85                 | 0,25                 |
| 15.       | Kosovo                               | Europa    | 408    | 1,77                 | 0,24                 |
| 16.       | Griechenland                         | Europa    | 401    | 1,74                 | 0,23                 |
| 17.       | Mazedonien                           | Europa    | 384    | 1,67                 | 0,22                 |
| 18.       | Marokko                              | Afrika    | 367    | 1,59                 | 0,21                 |
| 19.       | Ukraine                              | Europa    | 348    | 1,51                 | 0,20                 |
| 20.       | Rumänien                             | Europa    | 340    | 1,48                 | 0,20                 |
| 21.       | Portugal                             | Europa    | 330    | 1,43                 | 0,19                 |
| 22.       | Spanien                              | Europa    | 304    | 1,32                 | 0,18                 |
| 23.       | Nigeria                              | Afrika    | 299    | 1,30                 | 0,17                 |
| 24.       | Sri Lanka                            | Asien     | 281    | 1,22                 | 0,16                 |
| 25.       | Albanien                             | Europa    | 253    | 1,10                 | 0,15                 |
| 26.       | Österreich                           | Europa    | 245    | 1,06                 | 0,14                 |
| 27.       | Indien                               | Asien     | 233    | 1,01                 | 0,14                 |
| 28.       | Iran                                 | Asien     | 208    | 0,90                 | 0,12                 |
| 29.       | Pakistan                             | Asien     | 198    | 0,86                 | 0,12                 |
| 30.       | Kamerun                              | Afrika    | 174    | 0,76                 | 0,10                 |
| 31.       | Afghanistan                          | Asien     | 170    | 0,74                 | 0,10                 |
| 32.       | Großbritannien und Nordirland        | Europa    | 162    | 0,70                 | 0,09                 |
| 33.       | Libanon                              | Asien     | 158    | 0,69                 | 0,09                 |
| 34.       | Thailand                             | Asien     | 136    | 0,59                 | 0,08                 |
| 35.       | Frankreich                           | Europa    | 132    | 0,57                 | 0,08                 |
| 36.       | Ungarn                               | Europa    | 126    | 0,55                 | 0,07                 |
| 37.       | Serbien, einschl. Kosovo (ehem.)     | Europa    | 122    | 0,53                 | 0,07                 |
| 38.       | Vereinigte Staaten von Amerika (USA) | Amerika   | 108    | 0,47                 | 0,06                 |
| 39.       | Ägypten                              | Afrika    | 101    | 0,44                 | 0,06                 |
| 40.       | Indonesien                           | Asien     | 97     | 0,42                 | 0,06                 |
| 41.       | Bangladesch                          | Asien     | 95     | 0,41                 | 0,06                 |
| 42.       | Guinea                               | Afrika    | 94     | 0,41                 | 0,06                 |
| 43.       | Kasachstan                           | Asien     | 82     | 0,36                 | 0,05                 |

**1.12 Ausländer nach ihrer Nationalität am 31.12.2015**

- Sortiert nach der Häufigkeit -

| Rangfolge | Nationalität                   | Kontinent  | Anzahl | in vH<br>(Ausländer) | in vH<br>(Einwohner) |
|-----------|--------------------------------|------------|--------|----------------------|----------------------|
| 44.       | Brasilien                      | Amerika    | 65     | 0,28                 | 0,04                 |
| 45.       | Eritrea                        | Afrika     | 64     | 0,28                 | 0,04                 |
| 46.       | Weißrussland                   | Europa     | 63     | 0,27                 | 0,04                 |
| 47.       | Kongo, Demokrat. Republik      | Afrika     | 59     | 0,26                 | 0,03                 |
| 48.       | Vietnam                        | Asien      | 58     | 0,25                 | 0,03                 |
| 49.       | Tunesien                       | Afrika     | 54     | 0,23                 | 0,03                 |
| 50.       | Tschechische Republik          | Europa     | 51     | 0,22                 | 0,03                 |
| 51.       | Georgien                       | Asien      | 49     | 0,21                 | 0,03                 |
| 52.       | Litauen                        | Europa     | 48     | 0,21                 | 0,03                 |
| 53.       | Algerien                       | Afrika     | 47     | 0,20                 | 0,03                 |
| 53.       | Lettland                       | Europa     | 47     | 0,20                 | 0,03                 |
| 55.       | Belgien                        | Europa     | 46     | 0,20                 | 0,03                 |
| 55.       | Schweiz                        | Europa     | 46     | 0,20                 | 0,03                 |
| 57.       | Moldau                         | Europa     | 45     | 0,20                 | 0,03                 |
| 58.       | Philippinen                    | Asien      | 41     | 0,18                 | 0,02                 |
| 59.       | Korea, Republik                | Asien      | 40     | 0,17                 | 0,02                 |
| 60.       | Togo                           | Afrika     | 38     | 0,16                 | 0,02                 |
| 61.       | Aserbaidtschan                 | Asien      | 33     | 0,14                 | 0,02                 |
| 61.       | Slowakische Republik           | Europa     | 33     | 0,14                 | 0,02                 |
| 63.       | Armenien                       | Asien      | 29     | 0,13                 | 0,02                 |
| 63.       | Sierra Leone                   | Afrika     | 29     | 0,13                 | 0,02                 |
| 65.       | Usbekistan                     | Asien      | 27     | 0,12                 | 0,02                 |
| 66.       | Slowenien                      | Europa     | 25     | 0,11                 | 0,01                 |
| 67.       | Japan                          | Asien      | 24     | 0,10                 | 0,01                 |
| 68.       | Kanada                         | Amerika    | 23     | 0,10                 | 0,01                 |
| 68.       | Kirgisische Republik           | Asien      | 23     | 0,10                 | 0,01                 |
| 68.       | Montenegro                     | Europa     | 23     | 0,10                 | 0,01                 |
| 68.       | Somalia                        | Afrika     | 23     | 0,10                 | 0,01                 |
| 72.       | Dominikanische Republik        | Amerika    | 22     | 0,10                 | 0,01                 |
| 73.       | Schweden                       | Europa     | 21     | 0,09                 | 0,01                 |
| 74.       | Sowjetunion (ehem.)            | Europa     | 20     | 0,09                 | 0,01                 |
| 75.       | Israel                         | Asien      | 19     | 0,08                 | 0,01                 |
| 75.       | Kuba                           | Amerika    | 19     | 0,08                 | 0,01                 |
| 77.       | Australien                     | Australien | 17     | 0,07                 | 0,01                 |
| 77.       | Elfenbeinküste (Côte d'Ivoire) | Afrika     | 17     | 0,07                 | 0,01                 |
| 77.       | Malaysia                       | Asien      | 17     | 0,07                 | 0,01                 |
| 80.       | Jordanien                      | Asien      | 16     | 0,07                 | 0,01                 |
| 80.       | Kenia                          | Afrika     | 16     | 0,07                 | 0,01                 |
| 82.       | Kolumbien                      | Amerika    | 15     | 0,07                 | 0,01                 |
| 83.       | Estland                        | Europa     | 14     | 0,06                 | 0,01                 |
| 84.       | Chile                          | Amerika    | 13     | 0,06                 | 0,01                 |
| 84.       | Libyen                         | Afrika     | 13     | 0,06                 | 0,01                 |
| 84.       | Mongolei                       | Asien      | 13     | 0,06                 | 0,01                 |



1.12 Ausländer nach ihrer Nationalität am 31.12.2015

- Sortiert nach der Häufigkeit -

| Rangfolge                  | Nationalität                      | Kontinent | Anzahl         | in vH<br>(Ausländer) | in vH<br>(Einwohner) |
|----------------------------|-----------------------------------|-----------|----------------|----------------------|----------------------|
| 84.                        | Norwegen                          | Europa    | 13             | 0,06                 | 0,01                 |
| 84.                        | Peru                              | Amerika   | 13             | 0,06                 | 0,01                 |
| 89.                        | Luxemburg                         | Europa    | 12             | 0,05                 | 0,01                 |
| 90.                        | Finnland                          | Europa    | 11             | 0,05                 | 0,01                 |
| 91.                        | Dänemark                          | Europa    | 10             | 0,04                 | 0,01                 |
| 92.                        | Benin                             | Afrika    | 9              | 0,04                 | 0,01                 |
| 92.                        | Kongo, Republik                   | Afrika    | 9              | 0,04                 | 0,01                 |
| 92.                        | Mexiko                            | Amerika   | 9              | 0,04                 | 0,005                |
| 92.                        | Nepal                             | Asien     | 9              | 0,04                 | 0,005                |
| 96.                        | Burkina Faso                      | Afrika    | 8              | 0,03                 | 0,005                |
| 96.                        | Irland                            | Europa    | 8              | 0,03                 | 0,005                |
| 96.                        | Mali                              | Afrika    | 8              | 0,03                 | 0,005                |
| 96.                        | Südafrika                         | Afrika    | 8              | 0,03                 | 0,005                |
| 96.                        | Venezuela                         | Amerika   | 8              | 0,03                 | 0,005                |
| 101.                       | Malta                             | Europa    | 7              | 0,03                 | 0,004                |
| 101.                       | Senegal                           | Afrika    | 7              | 0,03                 | 0,004                |
| 101.                       | Simbabwe                          | Afrika    | 7              | 0,03                 | 0,004                |
| 101.                       | Tadschikistan                     | Asien     | 7              | 0,03                 | 0,004                |
| 105.                       | Tschechoslowakei (ehem.)          | Europa    | 6              | 0,03                 | 0,004                |
| 106.                       | Ecuador, einschl. Galápagosinseln | Amerika   | 5              | 0,02                 | 0,003                |
| 106.                       | Mauretanien                       | Afrika    | 5              | 0,02                 | 0,003                |
| 106.                       | Niger                             | Afrika    | 5              | 0,02                 | 0,003                |
| 106.                       | Seychellen                        | Afrika    | 5              | 0,02                 | 0,003                |
| 110.                       | Angola                            | Afrika    | 4              | 0,02                 | 0,002                |
| 110.                       | Argentinien                       | Amerika   | 4              | 0,02                 | 0,002                |
| 110.                       | Äthiopien                         | Afrika    | 4              | 0,02                 | 0,002                |
| 110.                       | Gambia                            | Afrika    | 4              | 0,02                 | 0,002                |
| 110.                       | Liberia                           | Afrika    | 4              | 0,02                 | 0,002                |
| 110.                       | Uganda                            | Afrika    | 4              | 0,02                 | 0,002                |
| 116.                       | Guinea-Bissau                     | Afrika    | 3              | 0,01                 | 0,002                |
| 116.                       | Jamaika                           | Amerika   | 3              | 0,01                 | 0,002                |
| 116.                       | Palästinensische Gebiete          | Asien     | 3              | 0,01                 | 0,002                |
| 116.                       | Taiwan                            | Asien     | 3              | 0,01                 | 0,002                |
| 116.                       | Trinidad und Tobago               | Amerika   | 3              | 0,01                 | 0,002                |
|                            | Sonstige                          |           | 171            | 0,74                 | 0,10                 |
| <b>Ausländer insgesamt</b> |                                   |           | <b>23.035</b>  | <b>100</b>           | <b>X</b>             |
| <b>Einwohner insgesamt</b> |                                   |           | <b>170.901</b> | <b>X</b>             | <b>13,48</b>         |

**1.13 Ausländer nach ihrer Nationalität am 31.12.2015**

- Alphabetisch sortiert -

| Rangfolge | Nationalität                      | Kontinent  | Anzahl | in vH<br>(Ausländer) | in vH<br>(Einwohner) |
|-----------|-----------------------------------|------------|--------|----------------------|----------------------|
| 31.       | Afghanistan                       | Asien      | 170    | 0,74                 | 0,10                 |
| 39.       | Ägypten                           | Afrika     | 101    | 0,44                 | 0,06                 |
| 25.       | Albanien                          | Europa     | 253    | 1,10                 | 0,15                 |
| 53.       | Algerien                          | Afrika     | 47     | 0,20                 | 0,03                 |
| 110.      | Angola                            | Afrika     | 4      | 0,02                 | 0,002                |
| 110.      | Argentinien                       | Amerika    | 4      | 0,02                 | 0,002                |
| 63.       | Armenien                          | Asien      | 29     | 0,13                 | 0,02                 |
| 61.       | Aserbaidshan                      | Asien      | 33     | 0,14                 | 0,02                 |
| 110.      | Äthiopien                         | Afrika     | 4      | 0,02                 | 0,00                 |
| 77.       | Australien                        | Australien | 17     | 0,07                 | 0,01                 |
| 41.       | Bangladesch                       | Asien      | 95     | 0,41                 | 0,06                 |
| 55.       | Belgien                           | Europa     | 46     | 0,20                 | 0,027                |
| 92.       | Benin                             | Afrika     | 9      | 0,04                 | 0,01                 |
| 9.        | Bosnien-Herzegowina               | Europa     | 593    | 2,57                 | 0,35                 |
| 44.       | Brasilien                         | Amerika    | 65     | 0,28                 | 0,04                 |
| 14.       | Bulgarien                         | Europa     | 426    | 1,85                 | 0,249                |
| 96.       | Burkina Faso                      | Afrika     | 8      | 0,03                 | 0,00                 |
| 84.       | Chile                             | Amerika    | 13     | 0,06                 | 0,01                 |
| 6.        | China, Volksrepublik              | Asien      | 856    | 3,72                 | 0,50                 |
| 91.       | Dänemark                          | Europa     | 10     | 0,04                 | 0,01                 |
| 72.       | Dominikanische Republik           | Amerika    | 22     | 0,10                 | 0,013                |
| 106.      | Ecuador, einschl. Galápagosinseln | Amerika    | 5      | 0,02                 | 0,00                 |
| 77.       | Elfenbeinküste (Côte d'Ivoire)    | Afrika     | 17     | 0,07                 | 0,01                 |
| 45.       | Eritrea                           | Afrika     | 64     | 0,28                 | 0,04                 |
| 83.       | Estland                           | Europa     | 14     | 0,06                 | 0,01                 |
| 90.       | Finnland                          | Europa     | 11     | 0,05                 | 0,01                 |
| 35.       | Frankreich                        | Europa     | 132    | 0,57                 | 0,077                |
| 110.      | Gambia                            | Afrika     | 4      | 0,02                 | 0,00                 |
| 51.       | Georgien                          | Asien      | 49     | 0,21                 | 0,03                 |
| 12.       | Ghana                             | Afrika     | 474    | 2,06                 | 0,28                 |
| 16.       | Griechenland                      | Europa     | 401    | 1,74                 | 0,23                 |
| 32.       | Großbritannien und Nordirland     | Europa     | 162    | 0,70                 | 0,09                 |
| 42.       | Guinea                            | Afrika     | 94     | 0,41                 | 0,055                |
| 116.      | Guinea-Bissau                     | Afrika     | 3      | 0,01                 | 0,00                 |
| 27.       | Indien                            | Asien      | 233    | 1,01                 | 0,14                 |
| 40.       | Indonesien                        | Asien      | 97     | 0,42                 | 0,06                 |
| 7.        | Irak                              | Asien      | 795    | 3,45                 | 0,47                 |
| 28.       | Iran                              | Asien      | 208    | 0,90                 | 0,12                 |
| 96.       | Irland                            | Europa     | 8      | 0,03                 | 0,00                 |
| 75.       | Israel                            | Asien      | 19     | 0,08                 | 0,01                 |
| 5.        | Italien                           | Europa     | 1.108  | 4,81                 | 0,648                |
| 116.      | Jamaika                           | Amerika    | 3      | 0,01                 | 0,00                 |
| 67.       | Japan                             | Asien      | 24     | 0,10                 | 0,014                |

**1.13 Ausländer nach ihrer Nationalität am 31.12.2015**
*- Alphabetisch sortiert -*

| Rangfolge | Nationalität              | Kontinent | Anzahl | in vH<br>(Ausländer) | in vH<br>(Einwohner) |
|-----------|---------------------------|-----------|--------|----------------------|----------------------|
| 80.       | Jordanien                 | Asien     | 16     | 0,07                 | 0,01                 |
| 30.       | Kamerun                   | Afrika    | 174    | 0,76                 | 0,10                 |
| 68.       | Kanada                    | Amerika   | 23     | 0,10                 | 0,01                 |
| 43.       | Kasachstan                | Asien     | 82     | 0,36                 | 0,05                 |
| 80.       | Kenia                     | Afrika    | 16     | 0,07                 | 0,01                 |
| 68.       | Kirgisische Republik      | Asien     | 23     | 0,10                 | 0,01                 |
| 82.       | Kolumbien                 | Amerika   | 15     | 0,07                 | 0,01                 |
| 47.       | Kongo, Demokrat. Republik | Afrika    | 59     | 0,26                 | 0,03                 |
| 92.       | Kongo, Republik           | Afrika    | 9      | 0,04                 | 0,01                 |
| 59.       | Korea, Republik           | Asien     | 40     | 0,17                 | 0,02                 |
| 15.       | Kosovo                    | Europa    | 408    | 1,77                 | 0,24                 |
| 8.        | Kroatien                  | Europa    | 671    | 2,91                 | 0,39                 |
| 75.       | Kuba                      | Amerika   | 19     | 0,08                 | 0,01                 |
| 53.       | Lettland                  | Europa    | 47     | 0,20                 | 0,03                 |
| 33.       | Libanon                   | Asien     | 158    | 0,69                 | 0,09                 |
| 110.      | Liberia                   | Afrika    | 4      | 0,02                 | 0,002                |
| 84.       | Libyen                    | Afrika    | 13     | 0,06                 | 0,01                 |
| 52.       | Litauen                   | Europa    | 48     | 0,21                 | 0,03                 |
| 89.       | Luxemburg                 | Europa    | 12     | 0,05                 | 0,01                 |
| 77.       | Malaysia                  | Asien     | 17     | 0,07                 | 0,01                 |
| 96.       | Mali                      | Afrika    | 8      | 0,03                 | 0,00                 |
| 101.      | Malta                     | Europa    | 7      | 0,03                 | 0,004                |
| 18.       | Marokko                   | Afrika    | 367    | 1,59                 | 0,215                |
| 106.      | Mauretanien               | Afrika    | 5      | 0,02                 | 0,00                 |
| 17.       | Mazedonien                | Europa    | 384    | 1,67                 | 0,225                |
| 92.       | Mexiko                    | Amerika   | 9      | 0,04                 | 0,01                 |
| 57.       | Moldau                    | Europa    | 45     | 0,20                 | 0,03                 |
| 84.       | Mongolei                  | Asien     | 13     | 0,06                 | 0,008                |
| 68.       | Montenegro                | Europa    | 23     | 0,10                 | 0,01                 |
| 92.       | Nepal                     | Asien     | 9      | 0,04                 | 0,005                |
| 13.       | Niederlande               | Europa    | 450    | 1,95                 | 0,26                 |
| 106.      | Niger                     | Afrika    | 5      | 0,02                 | 0,003                |
| 23.       | Nigeria                   | Afrika    | 299    | 1,30                 | 0,17                 |
| 84.       | Norwegen                  | Europa    | 13     | 0,06                 | 0,01                 |
| 26.       | Österreich                | Europa    | 245    | 1,06                 | 0,14                 |
| 29.       | Pakistan                  | Asien     | 198    | 0,86                 | 0,12                 |
| 116.      | Palästinensische Gebiete  | Asien     | 3      | 0,01                 | 0,00                 |
| 84.       | Peru                      | Amerika   | 13     | 0,06                 | 0,01                 |
| 58.       | Philippinen               | Asien     | 41     | 0,18                 | 0,02                 |
| 2.        | Polen                     | Europa    | 1.320  | 5,73                 | 0,77                 |
| 21.       | Portugal                  | Europa    | 330    | 1,43                 | 0,19                 |
| 20.       | Rumänien                  | Europa    | 340    | 1,48                 | 0,20                 |
| 11.       | Russische Föderation      | Europa    | 504    | 2,19                 | 0,29                 |

**1.13 Ausländer nach ihrer Nationalität am 31.12.2015**

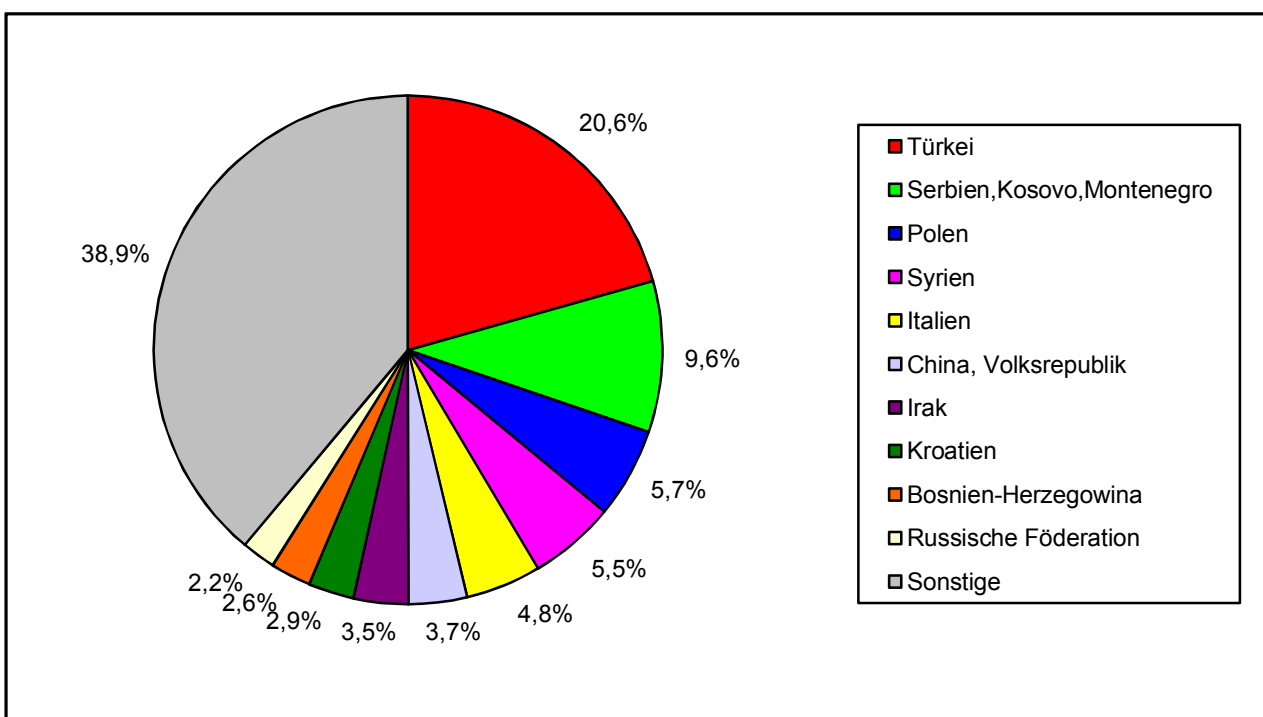
- Alphabetisch sortiert -

| Rangfolge                  | Nationalität                         | Kontinent | Anzahl         | in vH<br>(Ausländer) | in vH<br>(Einwohner) |
|----------------------------|--------------------------------------|-----------|----------------|----------------------|----------------------|
| 73.                        | Schweden                             | Europa    | 21             | 0,09                 | 0,01                 |
| 55.                        | Schweiz                              | Europa    | 46             | 0,20                 | 0,027                |
| 101.                       | Senegal                              | Afrika    | 7              | 0,03                 | 0,00                 |
| 4.                         | Serbien                              | Europa    | 1.149          | 4,99                 | 0,67                 |
| 10.                        | Serbien und Montenegro (ehem.)       | Europa    | 512            | 2,22                 | 0,30                 |
| 37.                        | Serbien, einschl. Kosovo (ehem.)     | Europa    | 122            | 0,53                 | 0,071                |
| 106.                       | Seychellen                           | Afrika    | 5              | 0,02                 | 0,00                 |
| 63.                        | Sierra Leone                         | Afrika    | 29             | 0,13                 | 0,017                |
| 101.                       | Simbabwe                             | Afrika    | 7              | 0,03                 | 0,00                 |
| 61.                        | Slowakische Republik                 | Europa    | 33             | 0,14                 | 0,02                 |
| 66.                        | Slowenien                            | Europa    | 25             | 0,11                 | 0,01                 |
| 68.                        | Somalia                              | Afrika    | 23             | 0,10                 | 0,01                 |
| 74.                        | Sowjetunion (ehem.)                  | Europa    | 20             | 0,09                 | 0,01                 |
| 22.                        | Spanien                              | Europa    | 304            | 1,32                 | 0,18                 |
| 24.                        | Sri Lanka                            | Asien     | 281            | 1,22                 | 0,164                |
| 96.                        | Südafrika                            | Afrika    | 8              | 0,03                 | 0,00                 |
| 3.                         | Syrien                               | Asien     | 1.267          | 5,50                 | 0,741                |
| 101.                       | Tadschikistan                        | Asien     | 7              | 0,03                 | 0,004                |
| 116.                       | Taiwan                               | Asien     | 3              | 0,01                 | 0,00                 |
| 34.                        | Thailand                             | Asien     | 136            | 0,59                 | 0,08                 |
| 60.                        | Togo                                 | Afrika    | 38             | 0,16                 | 0,022                |
| 116.                       | Trinidad und Tobago                  | Amerika   | 3              | 0,01                 | 0,00                 |
| 50.                        | Tschechische Republik                | Europa    | 51             | 0,22                 | 0,030                |
| 105.                       | Tschechoslowakei (ehem.)             | Europa    | 6              | 0,03                 | 0,00                 |
| 49.                        | Tunesien                             | Afrika    | 54             | 0,23                 | 0,03                 |
| 1.                         | Türkei                               | Europa    | 4.750          | 20,62                | 2,779                |
| 110.                       | Uganda                               | Afrika    | 4              | 0,02                 | 0,00                 |
| 19.                        | Ukraine                              | Europa    | 348            | 1,51                 | 0,20                 |
| 36.                        | Ungarn                               | Europa    | 126            | 0,55                 | 0,07                 |
| 65.                        | Usbekistan                           | Asien     | 27             | 0,12                 | 0,016                |
| 96.                        | Venezuela                            | Amerika   | 8              | 0,03                 | 0,00                 |
| 38.                        | Vereinigte Staaten von Amerika (USA) | Amerika   | 108            | 0,47                 | 0,06                 |
| 48.                        | Vietnam                              | Asien     | 58             | 0,25                 | 0,03                 |
| 46.                        | Weißrussland                         | Europa    | 63             | 0,27                 | 0,04                 |
|                            | Sonstige                             |           | 171            | 0,74                 | 0,10                 |
| <b>Ausländer insgesamt</b> |                                      |           | <b>23.035</b>  | <b>100</b>           | <b>X</b>             |
| <b>Einwohner insgesamt</b> |                                      |           | <b>170.901</b> | <b>X</b>             | <b>13,48</b>         |

1.14 Ausländer nach ihrer Nationalität am 31.12.2015

| Nationalität                          | abs.         | vH          |
|---------------------------------------|--------------|-------------|
| <b>1. Türkei</b>                      | <b>4.750</b> | <b>20,6</b> |
| <b>2. Serbien, Kosovo, Montenegro</b> | <b>2.214</b> | <b>9,6</b>  |
| <b>3. Polen</b>                       | <b>1.320</b> | <b>5,7</b>  |
| <b>4. Syrien</b>                      | <b>1.267</b> | <b>5,5</b>  |
| 5. Italien                            | 1.108        | 4,8         |
| 6. China, Volksrepublik               | 856          | 3,7         |
| 7. Irak                               | 795          | 3,5         |
| 8. Kroatien                           | 671          | 2,9         |
| 9. Bosnien-Herzegowina                | 593          | 2,6         |
| 10. Russische Föderation              | 504          | 2,2         |
| <b>Sonstige</b>                       | <b>8.957</b> | <b>38,9</b> |
| <i>darunter:</i>                      |              |             |
| 11. Ghana                             | 474          | 2,1         |
| 12. Niederlande                       | 450          | 2,0         |
| 13. Bulgarien                         | 426          | 1,8         |
| 14. Griechenland                      | 401          | 1,7         |
| 15. Makedonien                        | 384          | 1,7         |
| 16. Marokko                           | 367          | 1,6         |
| 17. Ukraine                           | 348          | 1,5         |
| 18. Rumänien                          | 340          | 1,5         |
| 19. Portugal                          | 330          | 1,4         |
| 20. Spanien                           | 304          | 1,3         |
| 21. Nigeria                           | 299          | 1,3         |

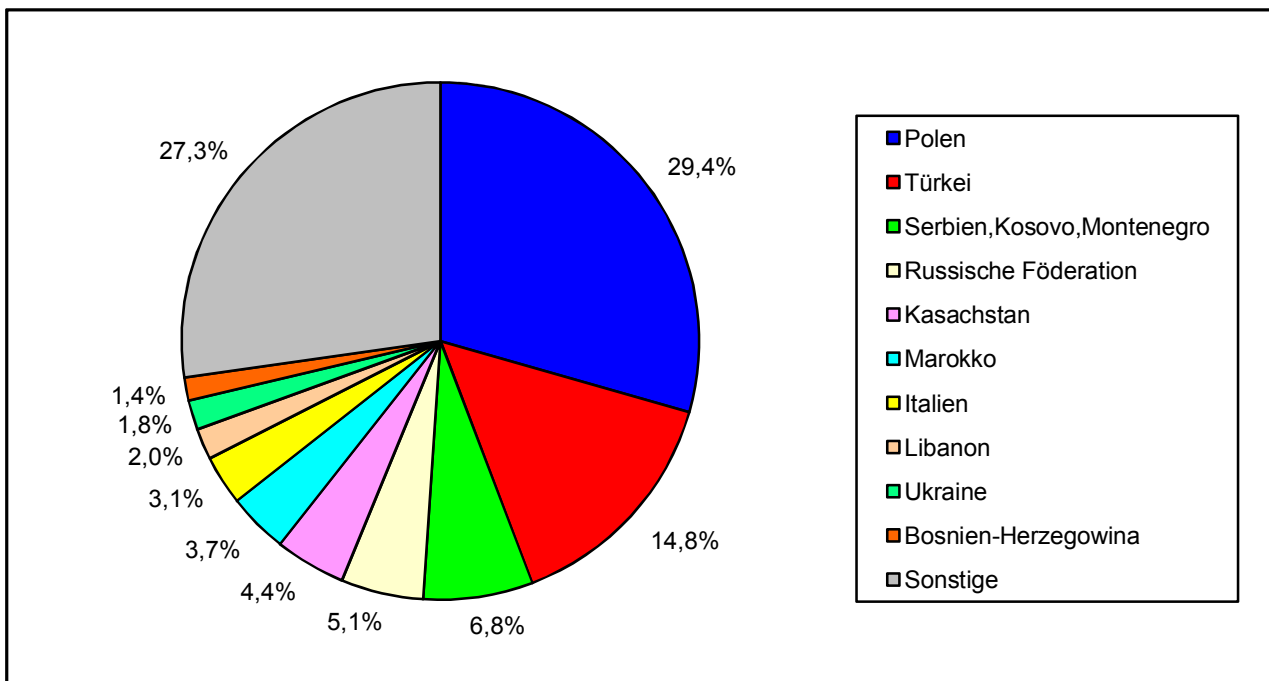
| Nationalität                     | abs.          | vH         |
|----------------------------------|---------------|------------|
| 22. Sri Lanka                    | 281           | 1,2        |
| 23. Albanien                     | 253           | 1,1        |
| 24. Österreich                   | 245           | 1,1        |
| 25. Indien                       | 233           | 1,0        |
| 26. Iran                         | 208           | 0,9        |
| 27. Pakistan                     | 198           | 0,9        |
| 28. Kamerun                      | 174           | 0,8        |
| 29. Afghanistan                  | 170           | 0,7        |
| 30. Großbritannien u. Nordirland | 162           | 0,7        |
| 31. Libanon                      | 158           | 0,7        |
| 32. Thailand                     | 136           | 0,6        |
| 33. Frankreich                   | 132           | 0,6        |
| 34. Ungarn                       | 126           | 0,5        |
| 35. USA                          | 108           | 0,5        |
| 36. Ägypten                      | 101           | 0,4        |
| 37. Indonesien                   | 97            | 0,4        |
| 38. Bangladesch                  | 95            | 0,4        |
| 39. Guinea                       | 94            | 0,4        |
| 40. Kasachstan                   | 82            | 0,4        |
| 41. Brasilien                    | 65            | 0,3        |
| 42. Eritrea                      | 64            | 0,3        |
| 43. Weißrussland                 | 63            | 0,3        |
| 44. Kongo, Demokrat. Republik    | 59            | 0,3        |
| <b>Insgesamt</b>                 | <b>23.035</b> | <b>100</b> |



1.15 Deutsche mit einer weiteren Staatsangehörigkeit nach dieser anderen Staatsangehörigkeit am 31.12.2015

| Nationalität                 | abs.         | vH          |
|------------------------------|--------------|-------------|
| 1. Polen                     | 4.053        | 29,4        |
| 2. Türkei                    | 2.037        | 14,8        |
| 3. Serbien,Kosovo,Montenegro | 943          | 6,8         |
| 4. Russische Föderation      | 708          | 5,1         |
| 5. Kasachstan                | 612          | 4,4         |
| 6. Marokko                   | 515          | 3,7         |
| 7. Italien                   | 430          | 3,1         |
| 8. Libanon                   | 269          | 2,0         |
| 9. Ukraine                   | 252          | 1,8         |
| 10. Bosnien-Herzegowina      | 199          | 1,4         |
| <b>Sonstige</b>              | <b>3.755</b> | <b>27,3</b> |
| <i>darunter:</i>             |              |             |
| 11. Iran                     | 198          | 1,4         |
| 12. Rumänien                 | 184          | 1,3         |
| 13. Irak                     | 179          | 1,3         |
| 14. Niederlande              | 178          | 1,3         |
| 15. Ghana                    | 176          | 1,3         |
| 16. Sri Lanka                | 159          | 1,2         |
| 17. Nigeria                  | 158          | 1,1         |
| 18. Tunesien                 | 141          | 1,0         |
| 19. Griechenland             | 139          | 1,0         |
| 20. Kroatien                 | 135          | 1,0         |
| 21. Österreich               | 114          | 0,8         |

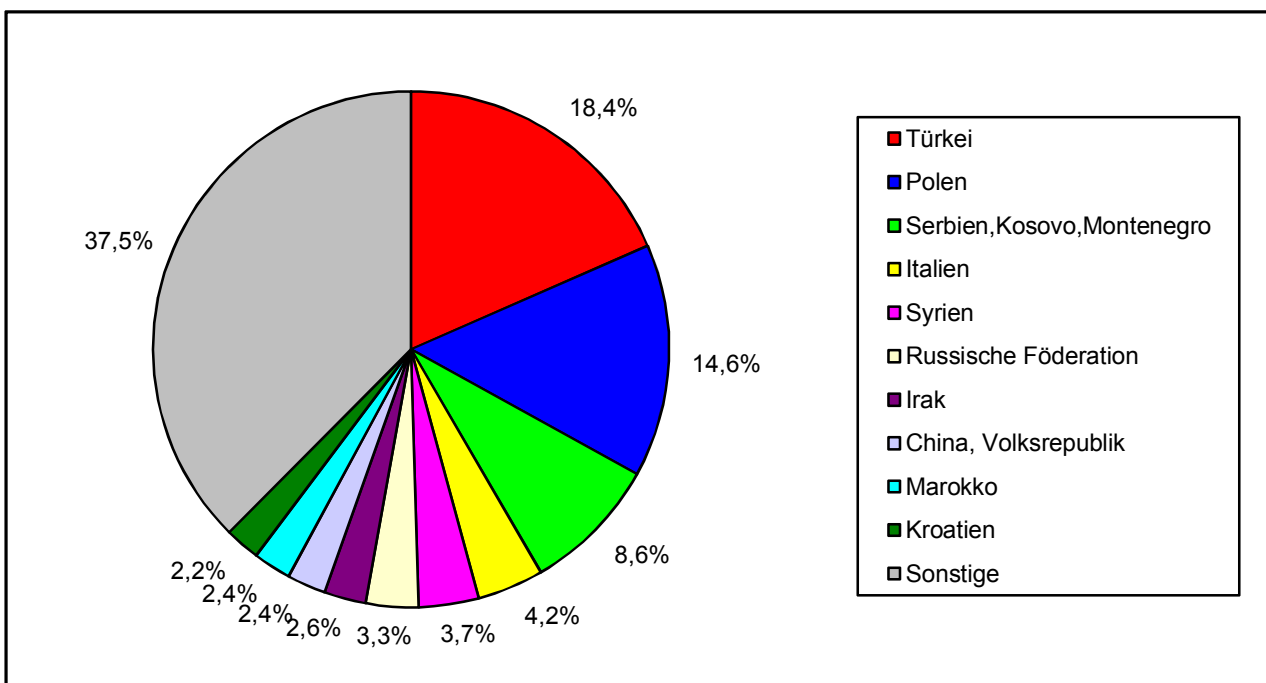
| Nationalität                     | abs.          | vH         |
|----------------------------------|---------------|------------|
| 22. Spanien                      | 111           | 0,8        |
| 23. Syrien                       | 106           | 0,8        |
| 24. Makedonien                   | 95            | 0,7        |
| 25. Frankreich                   | 94            | 0,7        |
| 26. Portugal                     | 78            | 0,6        |
| 27. Ägypten                      | 77            | 0,6        |
| 27. Brasilien                    | 77            | 0,6        |
| 27. Sowjetunion (ehem.)          | 77            | 0,6        |
| 30. USA                          | 75            | 0,5        |
| 31. Afghanistan                  | 67            | 0,5        |
| 32. Großbritannien u. Nordirland | 65            | 0,5        |
| 33. Kamerun                      | 57            | 0,4        |
| 33. Pakistan                     | 57            | 0,4        |
| 35. Kirgisische Republik         | 45            | 0,3        |
| 36. Tschechoslowakei (ehem.)     | 44            | 0,3        |
| 37. Moldau                       | 41            | 0,3        |
| 38. Thailand                     | 38            | 0,3        |
| 39. Ungarn                       | 35            | 0,3        |
| 40. Litauen                      | 33            | 0,2        |
| 41. China, Volksrepublik         | 32            | 0,2        |
| 42. Jordanien                    | 29            | 0,2        |
| 43. Vietnam                      | 29            | 0,2        |
| 43. Weißrussland                 | 29            | 0,2        |
| <b>Insgesamt</b>                 | <b>13.773</b> | <b>100</b> |



**1.16 Personen mit Migrationshintergrund (Ausländer sowie Deutsche mit einer weiteren Staatsangehörigkeit) nach ihrer nichtdeutschen Staatsangehörigkeit am 31.12.2015**

| Nationalität                        | abs.          | vH          |
|-------------------------------------|---------------|-------------|
| <b>1. Türkei</b>                    | <b>6.787</b>  | <b>18,4</b> |
| <b>2. Polen</b>                     | <b>5.373</b>  | <b>14,6</b> |
| <b>3. Serbien,Kosovo,Montenegro</b> | <b>3.157</b>  | <b>8,6</b>  |
| 4. Italien                          | 1.538         | 4,2         |
| <b>5. Syrien</b>                    | <b>1.373</b>  | <b>3,7</b>  |
| 6. Russische Föderation             | 1.212         | 3,3         |
| 7. Irak                             | 974           | 2,6         |
| 8. China, Volksrepublik             | 888           | 2,4         |
| 9. Marokko                          | 882           | 2,4         |
| 10. Kroatien                        | 806           | 2,2         |
| <b>Sonstige</b>                     | <b>13.818</b> | <b>37,5</b> |
| <i>darunter:</i>                    |               |             |
| 11. Bosnien-Herzegowina             | 792           | 2,2         |
| 12. Kasachstan                      | 694           | 1,9         |
| 13. Ghana                           | 650           | 1,8         |
| 14. Niederlande                     | 628           | 1,7         |
| 15. Ukraine                         | 600           | 1,6         |
| 16. Griechenland                    | 540           | 1,5         |
| 17. Rumänien                        | 524           | 1,4         |
| 18. Makedonien                      | 479           | 1,3         |
| 19. Nigeria                         | 457           | 1,2         |
| 20. Bulgarien                       | 452           | 1,2         |
| 21. Sri Lanka                       | 440           | 1,2         |

| Nationalität                     | abs.          | vH         |
|----------------------------------|---------------|------------|
| 22. Libanon                      | 427           | 1,2        |
| 23. Spanien                      | 415           | 1,1        |
| 24. Portugal                     | 408           | 1,1        |
| 25. Iran                         | 406           | 1,1        |
| 26. Österreich                   | 359           | 1,0        |
| 27. Albanien                     | 267           | 0,7        |
| 28. Pakistan                     | 255           | 0,7        |
| 29. Indien                       | 248           | 0,7        |
| 30. Afghanistan                  | 237           | 0,6        |
| 31. Kamerun                      | 231           | 0,6        |
| 32. Großbritannien u. Nordirland | 227           | 0,6        |
| 33. Frankreich                   | 226           | 0,6        |
| 34. Tunesien                     | 195           | 0,5        |
| 35. USA                          | 183           | 0,5        |
| 36. Ägypten                      | 178           | 0,5        |
| 37. Thailand                     | 174           | 0,5        |
| 38. Ungarn                       | 161           | 0,4        |
| 39. Brasilien                    | 142           | 0,4        |
| 40. Indonesien                   | 109           | 0,3        |
| 41. Guinea                       | 107           | 0,3        |
| 42. Sowjetunion (ehem.)          | 97            | 0,3        |
| 43. Bangladesch                  | 96            | 0,3        |
| 44. Weißrussland                 | 92            | 0,2        |
| <b>Insgesamt</b>                 | <b>36.808</b> | <b>100</b> |



## *Inhaltsverzeichnis*

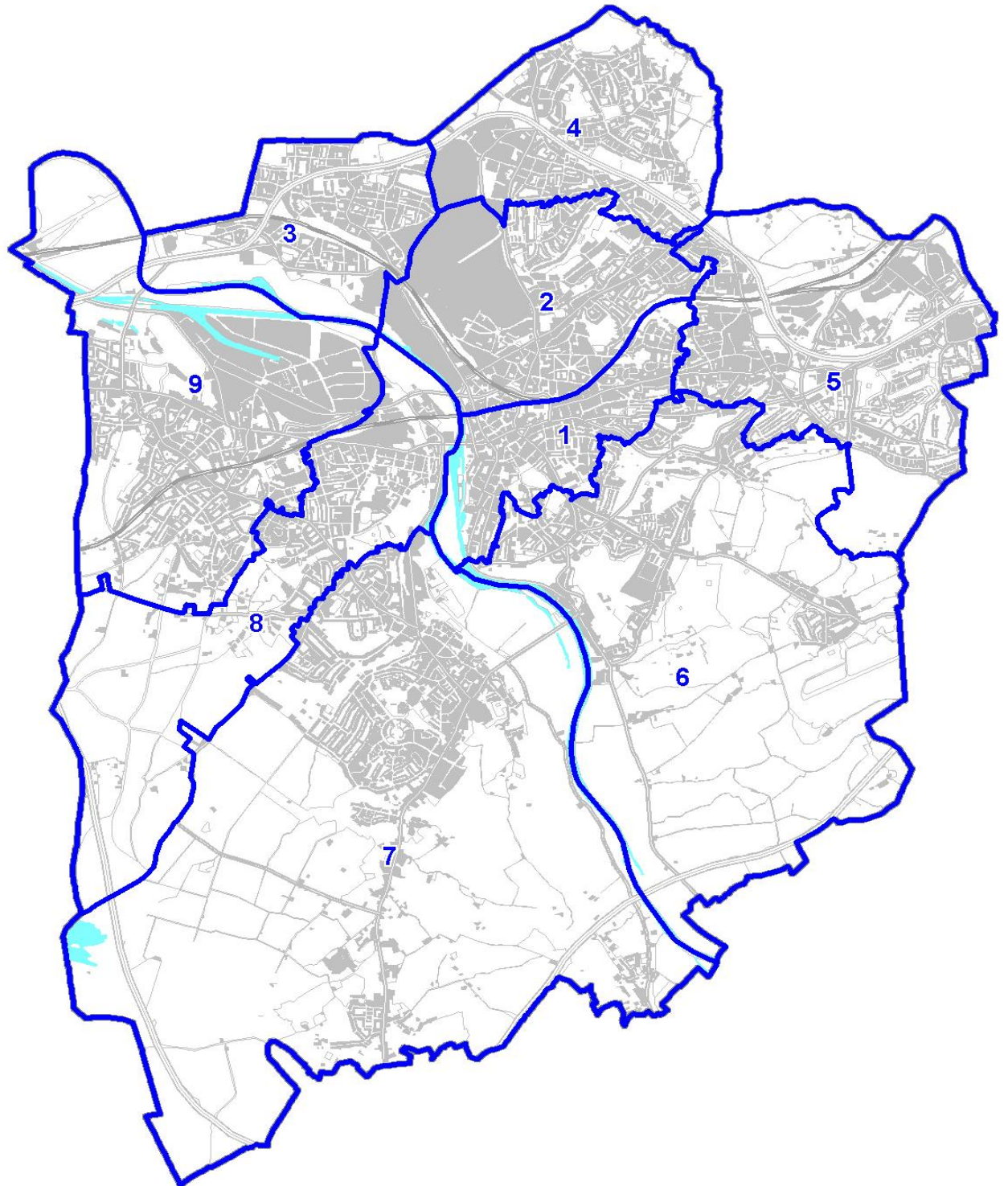
### *Teil 2 - Stadtteile*

*Seite*

|      |  |    |
|------|--|----|
| 2.01 | Bevölkerung nach Staatsangehörigkeit und Geschlecht (Tabelle) .....                        | 26 |
| 2.02 | Bevölkerung mit Migrationshintergrund (Tabelle) .....                                      | 27 |
| 2.03 | Bevölkerungsdichte (Tabelle / Abbildung) .....   | 28 |
| 2.04 | Durchschnittsalter der Bevölkerung (Tabelle / Abbildung) .....                             | 29 |
| 2.05 | Bevölkerung nach Altersgruppen (Tabelle) .....   | 30 |
| 2.06 | Bevölkerung nach Altersgruppen und Staatsangehörigkeit (Tabelle) .....                     | 31 |
| 2.07 | Bevölkerung nach dem Familienstand (Tabelle) .....   | 32 |
| 2.08 | Bevölkerung nach der Religionszugehörigkeit (Tabelle) .....                                | 32 |
| 2.09 | Entwicklung des Ausländeranteils seit der Volkszählung 1987<br>(Tabelle / Abbildung) ..... | 33 |
| 2.10 | Ausländer nach ihrer Nationalität (Tabellen) .....   | 34 |



## Grenzen der Stadtteile



2.01 Bevölkerung nach Staatsangehörigkeit und Geschlecht in den Stadtteilen am 31.12.2015

| Stadtteil                  | Bevölkerung insgesamt |               |             |                | Deutsche      |               |             |                | Ausländer     |               |             |               |             |
|----------------------------|-----------------------|---------------|-------------|----------------|---------------|---------------|-------------|----------------|---------------|---------------|-------------|---------------|-------------|
|                            | männlich              | weiblich      |             | zusammen       | männlich      | weiblich      |             | zusammen       | männlich      | weiblich      |             | zusammen      |             |
|                            |                       | abs.          | vH          |                |               | abs.          | vH          |                |               | abs.          | vH          | abs.          | vH          |
| 1 Altstadt I               | 9.694                 | 10.632        | 52,3        | <b>20.326</b>  | 7.801         | 8.843         | 53,1        | 16.644         | 1.893         | 1.789         | 48,6        | 3.682         | <b>18,1</b> |
| 2 Altstadt II              | 12.433                | 12.675        | 50,5        | <b>25.108</b>  | 9.427         | 9.915         | 51,3        | 19.342         | 3.006         | 2.760         | 47,9        | 5.766         | <b>23,0</b> |
| 3 Styrum                   | 7.972                 | 7.759         | 49,3        | <b>15.731</b>  | 5.980         | 6.138         | 50,7        | 12.118         | 1.992         | 1.621         | 44,9        | 3.613         | <b>23,0</b> |
| 4 Dümpten                  | 8.962                 | 9.690         | 52,0        | <b>18.652</b>  | 7.803         | 8.525         | 52,2        | 16.328         | 1.159         | 1.165         | 50,1        | 2.324         | <b>12,5</b> |
| 5 Heißen                   | 10.260                | 11.002        | 51,7        | <b>21.262</b>  | 9.367         | 10.145        | 52,0        | 19.512         | 893           | 857           | 49,0        | 1.750         | <b>8,2</b>  |
| 6 Menden-Holthausen        | 6.507                 | 7.090         | 52,1        | <b>13.597</b>  | 6.145         | 6.771         | 52,4        | 12.916         | 362           | 319           | 46,8        | 681           | <b>5,0</b>  |
| 7 Saarn                    | 11.494                | 12.341        | 51,8        | <b>23.835</b>  | 10.620        | 11.573        | 52,1        | 22.193         | 874           | 768           | 46,8        | 1.642         | <b>6,9</b>  |
| 8 Broich                   | 6.665                 | 7.125         | 51,7        | <b>13.790</b>  | 5.844         | 6.384         | 52,2        | 12.228         | 821           | 741           | 47,4        | 1.562         | <b>11,3</b> |
| 9 Speldorf                 | 9.015                 | 9.585         | 51,5        | <b>18.600</b>  | 7.896         | 8.689         | 52,4        | 16.585         | 1.119         | 896           | 44,5        | 2.015         | <b>10,8</b> |
| <b>Mülheim an der Ruhr</b> | <b>83.002</b>         | <b>87.899</b> | <b>51,4</b> | <b>170.901</b> | <b>70.883</b> | <b>76.983</b> | <b>52,1</b> | <b>147.866</b> | <b>12.119</b> | <b>10.916</b> | <b>47,4</b> | <b>23.035</b> | <b>13,5</b> |

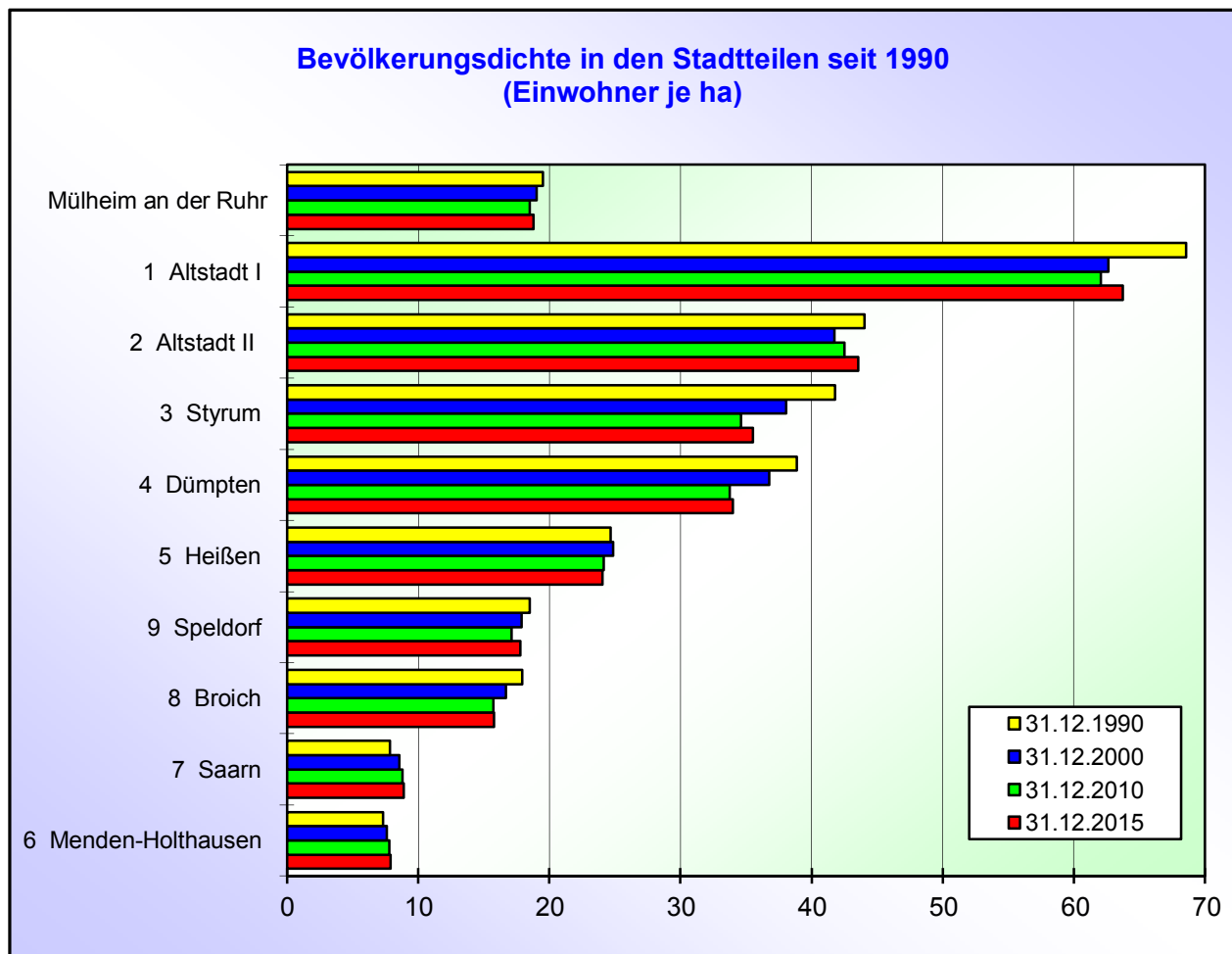
2.02 Bevölkerung mit Migrationshintergrund in den Stadtteilen am 31.12.2015

| Stadtteil      | Deutsche ohne weitere Staatsangehörigkeit |               |                |             | Deutsche mit einer weiteren Staatsangehörigkeit |              |               |            | Ausländer     |               |               |             | Gesamtbevölkerung |               |                | darunter Bevölkerung mit Migrationshintergrund <sup>1</sup> |               |               |             |
|----------------|---|---------------|----------------|-------------|---|--------------|---------------|------------|---------------|---------------|---------------|-------------|-------------------|---------------|----------------|---|---------------|---------------|-------------|
|                | männlich                                  | weiblich      | zusammen       |             | männlich  | weiblich     | zusammen      |            | männlich      | weiblich      | zusammen      |             | männlich          | weiblich      | zusammen       | männlich  | weiblich      | zusammen      |             |
|                |   |               | abs.           | vH          |   |              | abs.          | vH         |               |               | abs.          | vH          |                   |               |                |   |               | abs.          | vH          |
| 1 Altstadt I   | 6.892                                     | 7.875         | 14.767         | 72,7        | 909   | 968          | 1.877         | 9,2        | 1.893         | 1.789         | 3.682         | 18,1        | 9.694             | 10.632        | 20.326         | 2.802   | 2.757         | 5.559         | 27,3        |
| 2 Altstadt II  | 8.080                                     | 8.647         | 16.727         | 66,6        | 1.347   | 1.268        | 2.615         | 10,4       | 3.006         | 2.760         | 5.766         | 23,0        | 12.433            | 12.675        | 25.108         | 4.353   | 4.028         | 8.381         | 33,4        |
| 3 Styrum       | 5.108                                     | 5.312         | 10.420         | 66,2        | 872   | 826          | 1.698         | 10,8       | 1.992         | 1.621         | 3.613         | 23,0        | 7.972             | 7.759         | 15.731         | 2.864   | 2.447         | 5.311         | 33,8        |
| 4 Dümpten      | 7.012                                     | 7.748         | 14.760         | 79,1        | 791   | 777          | 1.568         | 8,4        | 1.159         | 1.165         | 2.324         | 12,5        | 8.962             | 9.690         | 18.652         | 1.950   | 1.942         | 3.892         | 20,9        |
| 5 Heißen       | 8.439                                     | 9.209         | 17.648         | 83,0        | 928   | 936          | 1.864         | 8,8        | 893           | 857           | 1.750         | 8,2         | 10.260            | 11.002        | 21.262         | 1.821   | 1.793         | 3.614         | 17,0        |
| 6 Menden-H.    | 5.888                                     | 6.485         | 12.373         | 91,0        | 257   | 286          | 543           | 4,0        | 362           | 319           | 681           | 5,0         | 6.507             | 7.090         | 13.597         | 619   | 605           | 1.224         | 9,0         |
| 7 Saarn        | 9.939                                     | 10.843        | 20.782         | 87,2        | 681   | 730          | 1.411         | 5,9        | 874           | 768           | 1.642         | 6,9         | 11.494            | 12.341        | 23.835         | 1.555   | 1.498         | 3.053         | 12,8        |
| 8 Broich       | 5.348                                     | 5.885         | 11.233         | 81,5        | 496   | 499          | 995           | 7,2        | 821           | 741           | 1.562         | 11,3        | 6.665             | 7.125         | 13.790         | 1.317   | 1.240         | 2.557         | 18,5        |
| 9 Speldorf     | 7.300                                     | 8.083         | 15.383         | 82,7        | 596   | 606          | 1.202         | 6,5        | 1.119         | 896           | 2.015         | 10,8        | 9.015             | 9.585         | 18.600         | 1.715   | 1.502         | 3.217         | 17,3        |
| <b>Mülheim</b> | <b>64.006</b>                             | <b>70.087</b> | <b>134.093</b> | <b>78,5</b> | <b>6.877</b>                                    | <b>6.896</b> | <b>13.773</b> | <b>8,1</b> | <b>12.119</b> | <b>10.916</b> | <b>23.035</b> | <b>13,5</b> | <b>83.002</b>     | <b>87.899</b> | <b>170.901</b> | <b>18.996</b>   | <b>17.812</b> | <b>36.808</b> | <b>21,5</b> |

1) Ausländer sowie Deutsche mit einer weiteren Staatsangehörigkeit

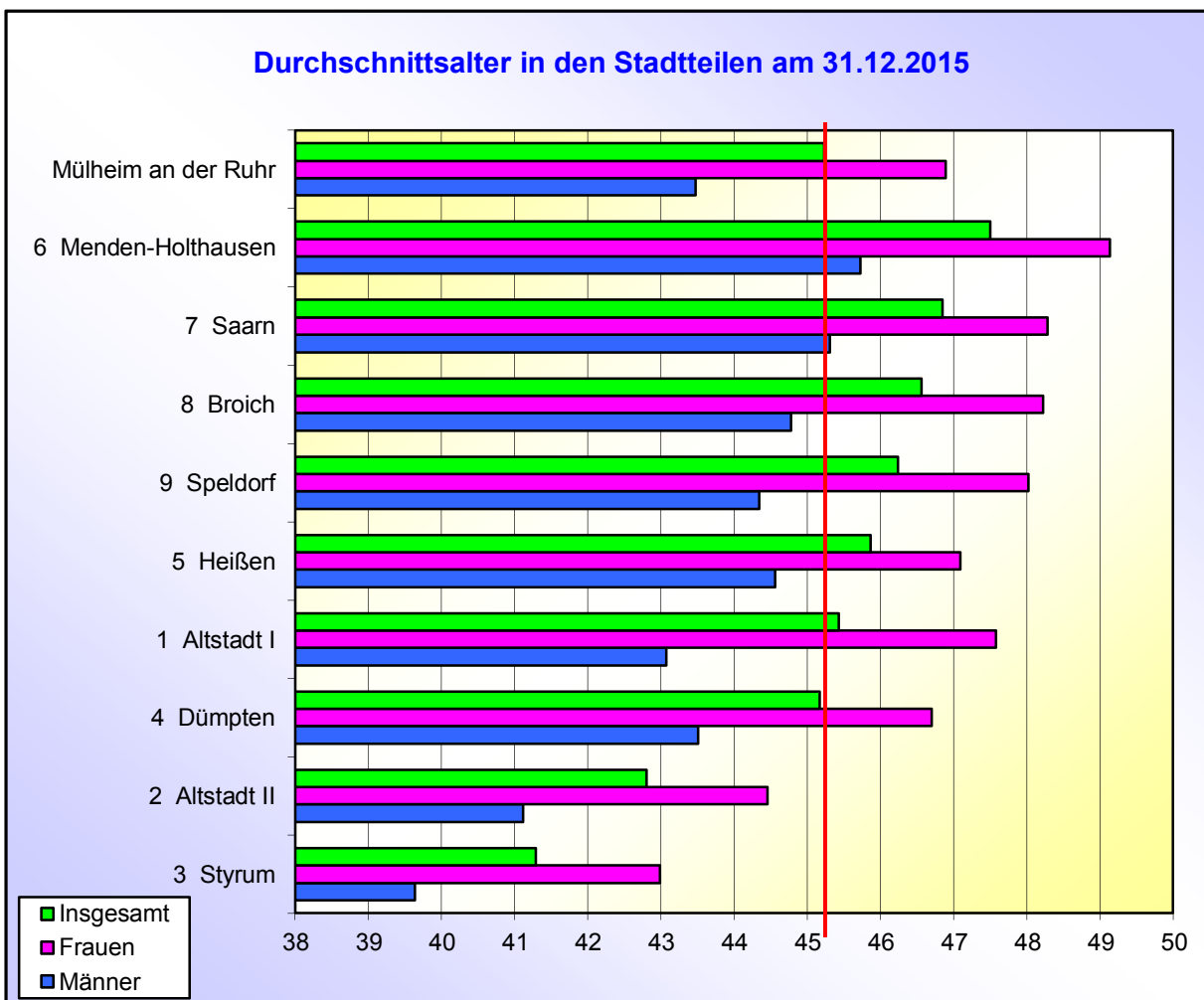
2.03 Bevölkerungsdichte in den Stadtteilen seit 1990

| Stadtteil                  | Einwohner am 31.12.2015 | Fläche in ha am 31.12.2015 | Einwohner je ha am 31.12.2015 | Einwohner je ha am 31.12.2010 | Einwohner je ha am 31.12.2000 | Einwohner je ha am 31.12.1990 |
|----------------------------|-------------------------|----------------------------|-------------------------------|-------------------------------|-------------------------------|-------------------------------|
| 1 Altstadt I               | 20.326                  | 318,8                      | <b>63,8</b>                   | 62,1                          | 62,6                          | 68,6                          |
| 2 Altstadt II              | 25.108                  | 576,4                      | <b>43,6</b>                   | 42,5                          | 41,7                          | 44,0                          |
| 3 Styrum                   | 15.731                  | 442,5                      | <b>35,6</b>                   | 34,6                          | 38,1                          | 41,8                          |
| 4 Dümpten                  | 18.652                  | 548,7                      | <b>34,0</b>                   | 33,7                          | 36,8                          | 38,9                          |
| 5 Heißen                   | 21.262                  | 884,5                      | <b>24,0</b>                   | 24,2                          | 24,9                          | 24,7                          |
| 6 Menden-Holthausen        | 13.597                  | 1.724,2                    | <b>7,9</b>                    | 7,8                           | 7,6                           | 7,3                           |
| 7 Saarn                    | 23.835                  | 2.682,0                    | <b>8,9</b>                    | 8,8                           | 8,6                           | 7,8                           |
| 8 Broich                   | 13.790                  | 872,8                      | <b>15,8</b>                   | 15,7                          | 16,7                          | 17,9                          |
| 9 Speldorf                 | 18.600                  | 1.044,6                    | <b>17,8</b>                   | 17,1                          | 17,9                          | 18,5                          |
| <b>Mülheim an der Ruhr</b> | <b>170.901</b>          | <b>9.094,5</b>             | <b>18,8</b>                   | <b>18,5</b>                   | <b>19,0</b>                   | <b>19,5</b>                   |



2.04 Durchschnittsalter der Bevölkerung in den Stadtteilen am 31.12.2015

| Stadtteil                  | Männer      | Frauen      | Insgesamt   |
|----------------------------|-------------|-------------|-------------|
| 1 Altstadt I               | 43,1        | 47,6        | 45,4        |
| 2 Altstadt II              | 41,1        | 44,5        | 42,8        |
| 3 Styrum                   | 39,6        | 43,0        | 41,3        |
| 4 Dümpten                  | 43,5        | 46,7        | 45,2        |
| 5 Heißen                   | 44,6        | 47,1        | 45,9        |
| 6 Menden-Holthausen        | 45,7        | 49,1        | 47,5        |
| 7 Saarn                    | 45,3        | 48,3        | 46,9        |
| 8 Broich                   | 44,8        | 48,2        | 46,6        |
| 9 Speldorf                 | 44,3        | 48,0        | 46,2        |
| <b>Mülheim an der Ruhr</b> | <b>43,5</b> | <b>46,9</b> | <b>45,2</b> |



2.05 Bevölkerung nach Altersgruppen in den Stadtteilen am 31.12.2015

| Stadtteil                  | Einwohner im Alter von ... bis unter ... Jahren |              |              |              |              |              |              |              |               |               |               |               |               |               | Ins-<br>gesamt |
|----------------------------|---|--------------|--------------|--------------|--------------|--------------|--------------|--------------|---------------|---------------|---------------|---------------|---------------|---------------|----------------|
|                            | 0 - 3   | 3 - 6        | 6 - 10       | 10 - 15      | 15 - 16      | 16 - 18      | 18 - 21      | 21 - 25      | 25 - 30       | 30 - 45       | 45 - 60       | 60 - 65       | 65 - 75       | 75 u.ä.       |                |
| 1 Altstadt I               | 564   | 519          | 647          | 773          | 154          | 299          | 532          | 896          | 1.542         | 3.753         | 4.357         | 1.244         | 2.194         | 2.852         | <b>20.326</b>  |
| 2 Altstadt II              | 740   | 712          | 891          | 1.096        | 225          | 482          | 801          | 1.300        | 1.825         | 4.787         | 5.761         | 1.501         | 2.302         | 2.685         | <b>25.108</b>  |
| 3 Styrum                   | 498   | 491          | 630          | 757          | 180          | 336          | 569          | 866          | 1.160         | 2.902         | 3.598         | 918           | 1.372         | 1.454         | <b>15.731</b>  |
| 4 Dümpten                  | 480   | 462          | 626          | 843          | 172          | 337          | 558          | 854          | 1.055         | 3.164         | 4.495         | 1.219         | 1.959         | 2.428         | <b>18.652</b>  |
| 5 Heißen                   | 491   | 547          | 712          | 908          | 192          | 412          | 661          | 863          | 1.037         | 3.399         | 5.474         | 1.445         | 2.379         | 2.742         | <b>21.262</b>  |
| 6 Menden-Holthausen        | 256   | 273          | 425          | 630          | 166          | 277          | 366          | 477          | 558           | 1.974         | 3.739         | 903           | 1.627         | 1.926         | <b>13.597</b>  |
| 7 Saarn                    | 477   | 558          | 774          | 1.100        | 232          | 471          | 711          | 766          | 919           | 3.738         | 6.400         | 1.727         | 2.852         | 3.110         | <b>23.835</b>  |
| 8 Broich                   | 268   | 308          | 400          | 533          | 104          | 251          | 381          | 574          | 861           | 2.343         | 3.309         | 968           | 1.674         | 1.816         | <b>13.790</b>  |
| 9 Speldorf                 | 467   | 454          | 549          | 653          | 124          | 284          | 519          | 842          | 1.239         | 3.169         | 4.446         | 1.154         | 2.117         | 2.583         | <b>18.600</b>  |
| <b>Mülheim an der Ruhr</b> | <b>4.241</b>                                    | <b>4.324</b> | <b>5.654</b> | <b>7.293</b> | <b>1.549</b> | <b>3.149</b> | <b>5.098</b> | <b>7.438</b> | <b>10.196</b> | <b>29.229</b> | <b>41.579</b> | <b>11.079</b> | <b>18.476</b> | <b>21.596</b> | <b>170.901</b> |

2.06 Bevölkerung nach Altersgruppen und Staatsangehörigkeit in den Stadtteilen am 31.12.2015

| Stadtteil      | Bevölkerung im Alter von ... bis unter ... Jahren |            |              |              |            |              |              |            |              |              |            |              |              |            |              |              |            |              |
|----------------|---|------------|--------------|--------------|------------|--------------|--------------|------------|--------------|--------------|------------|--------------|--------------|------------|--------------|--------------|------------|--------------|
|                | 0 - 3   |            |              | 3 - 6        |            |              | 6 - 10       |            |              | 10 - 16      |            |              | 16 - 18      |            |              | 18 - 21      |            |              |
|                | deutsch   | ausl.      | insg.        | deutsch      | ausl.      | insg.        | deutsch      | ausl.      | insg.        | deutsch      | ausl.      | insg.        | deutsch      | ausl.      | insg.        | deutsch      | ausl.      | insg.        |
| 1 Altstadt I   | 464   | 100        | <b>564</b>   | 424          | 95         | <b>519</b>   | 525          | 122        | <b>647</b>   | 788          | 139        | <b>927</b>   | 227          | 72         | <b>299</b>   | 423          | 109        | <b>532</b>   |
| 2 Altstadt II  | 581   | 159        | <b>740</b>   | 559          | 153        | <b>712</b>   | 698          | 193        | <b>891</b>   | 1.054        | 267        | <b>1.321</b> | 326          | 156        | <b>482</b>   | 585          | 216        | <b>801</b>   |
| 3 Styrum       | 392   | 106        | <b>498</b>   | 377          | 114        | <b>491</b>   | 504          | 126        | <b>630</b>   | 783          | 154        | <b>937</b>   | 250          | 86         | <b>336</b>   | 428          | 141        | <b>569</b>   |
| 4 Dümpten      | 420   | 60         | <b>480</b>   | 399          | 63         | <b>462</b>   | 545          | 81         | <b>626</b>   | 911          | 104        | <b>1.015</b> | 277          | 60         | <b>337</b>   | 467          | 91         | <b>558</b>   |
| 5 Heißen       | 450   | 41         | <b>491</b>   | 499          | 48         | <b>547</b>   | 652          | 60         | <b>712</b>   | 1.039        | 61         | <b>1.100</b> | 364          | 48         | <b>412</b>   | 594          | 67         | <b>661</b>   |
| 6 Menden-H.    | 246   | 10         | <b>256</b>   | 262          | 11         | <b>273</b>   | 411          | 14         | <b>425</b>   | 777          | 19         | <b>796</b>   | 268          | 9          | <b>277</b>   | 345          | 21         | <b>366</b>   |
| 7 Saarn        | 449   | 28         | <b>477</b>   | 511          | 47         | <b>558</b>   | 727          | 47         | <b>774</b>   | 1.262        | 70         | <b>1.332</b> | 442          | 29         | <b>471</b>   | 621          | 90         | <b>711</b>   |
| 8 Broich       | 234   | 34         | <b>268</b>   | 267          | 41         | <b>308</b>   | 342          | 58         | <b>400</b>   | 558          | 79         | <b>637</b>   | 230          | 21         | <b>251</b>   | 329          | 52         | <b>381</b>   |
| 9 Speldorf     | 432   | 35         | <b>467</b>   | 417          | 37         | <b>454</b>   | 515          | 34         | <b>549</b>   | 735          | 42         | <b>777</b>   | 260          | 24         | <b>284</b>   | 437          | 82         | <b>519</b>   |
| <b>Mülheim</b> | <b>3.668</b>                                      | <b>573</b> | <b>4.241</b> | <b>3.715</b> | <b>609</b> | <b>4.324</b> | <b>4.919</b> | <b>735</b> | <b>5.654</b> | <b>7.907</b> | <b>935</b> | <b>8.842</b> | <b>2.644</b> | <b>505</b> | <b>3.149</b> | <b>4.229</b> | <b>869</b> | <b>5.098</b> |

| Stadtteil      | Bevölkerung im Alter von ... bis unter ... Jahren |              |               |               |              |               |               |              |               |               |            |               |               |              |               | Bevölkerung insgesamt |               |                |
|----------------|---|--------------|---------------|---------------|--------------|---------------|---------------|--------------|---------------|---------------|------------|---------------|---------------|--------------|---------------|-----------------------|---------------|----------------|
|                | 21 - 35   |              |               | 35 - 45       |              |               | 45 - 60       |              |               | 60 - 65       |            |               | 65 und älter  |              |               |                       |               |                |
|                | deutsch   | ausl.        | insg.         | deutsch       | ausl.        | insg.         | deutsch       | ausl.        | insg.         | deutsch       | ausl.      | insg.         | deutsch       | ausl.        | insg.         | deutsch               | ausl.         | insg.          |
| 1 Altstadt I   | 2.590   | 1.176        | <b>3.766</b>  | 1.760         | 665          | <b>2.425</b>  | 3.645         | 712          | <b>4.357</b>  | 1.091         | 153        | <b>1.244</b>  | 4.707         | 339          | <b>5.046</b>  | 16.644                | 3.682         | <b>20.326</b>  |
| 2 Altstadt II  | 3.182   | 1.567        | <b>4.749</b>  | 2.057         | 1.106        | <b>3.163</b>  | 4.578         | 1.183        | <b>5.761</b>  | 1.268         | 233        | <b>1.501</b>  | 4.454         | 533          | <b>4.987</b>  | 19.342                | 5.766         | <b>25.108</b>  |
| 3 Styrum       | 1.949   | 1.067        | <b>3.016</b>  | 1.218         | 694          | <b>1.912</b>  | 2.891         | 707          | <b>3.598</b>  | 813           | 105        | <b>918</b>    | 2.513         | 313          | <b>2.826</b>  | 12.118                | 3.613         | <b>15.731</b>  |
| 4 Dümpten      | 2.393   | 579          | <b>2.972</b>  | 1.603         | 498          | <b>2.101</b>  | 3.992         | 503          | <b>4.495</b>  | 1.132         | 87         | <b>1.219</b>  | 4.189         | 198          | <b>4.387</b>  | 16.328                | 2.324         | <b>18.652</b>  |
| 5 Heißen       | 2.496   | 442          | <b>2.938</b>  | 2.028         | 333          | <b>2.361</b>  | 5.055         | 419          | <b>5.474</b>  | 1.382         | 63         | <b>1.445</b>  | 4.953         | 168          | <b>5.121</b>  | 19.512                | 1.750         | <b>21.262</b>  |
| 6 Menden-H.    | 1.395   | 189          | <b>1.584</b>  | 1.294         | 131          | <b>1.425</b>  | 3.582         | 157          | <b>3.739</b>  | 869           | 34         | <b>903</b>    | 3.467         | 86           | <b>3.553</b>  | 12.916                | 681           | <b>13.597</b>  |
| 7 Saarn        | 2.371   | 382          | <b>2.753</b>  | 2.325         | 345          | <b>2.670</b>  | 6.066         | 334          | <b>6.400</b>  | 1.657         | 70         | <b>1.727</b>  | 5.762         | 200          | <b>5.962</b>  | 22.193                | 1.642         | <b>23.835</b>  |
| 8 Broich       | 1.830   | 414          | <b>2.244</b>  | 1.209         | 325          | <b>1.534</b>  | 2.989         | 320          | <b>3.309</b>  | 907           | 61         | <b>968</b>    | 3.333         | 157          | <b>3.490</b>  | 12.228                | 1.562         | <b>13.790</b>  |
| 9 Speldorf     | 2.443   | 755          | <b>3.198</b>  | 1.664         | 388          | <b>2.052</b>  | 4.084         | 362          | <b>4.446</b>  | 1.084         | 70         | <b>1.154</b>  | 4.514         | 186          | <b>4.700</b>  | 16.585                | 2.015         | <b>18.600</b>  |
| <b>Mülheim</b> | <b>20.649</b>                                     | <b>6.571</b> | <b>27.220</b> | <b>15.158</b> | <b>4.485</b> | <b>19.643</b> | <b>36.882</b> | <b>4.697</b> | <b>41.579</b> | <b>10.203</b> | <b>876</b> | <b>11.079</b> | <b>37.892</b> | <b>2.180</b> | <b>40.072</b> | <b>147.866</b>        | <b>23.035</b> | <b>170.901</b> |

**2.07 Bevölkerung nach dem Familienstand in den Stadtteilen am 31.12.2015**

| Stadtteil                  | Bevölkerung    |               |                          |               |               |                                  |              |
|----------------------------|----------------|---------------|--------------------------|---------------|---------------|----------------------------------|--------------|
|                            | insgesamt      | davon         |                          |               |               |                                  |              |
|                            |                | ledig         | verheiratet <sup>1</sup> | verwitwet     | geschieden    | Lebenspartnerschaft <sup>2</sup> | Unbekannt    |
| 1 Altstadt I               | <b>20.326</b>  | 8.365         | 7.986                    | 1.884         | 1.943         | 44                               | 104          |
| 2 Altstadt II              | <b>25.108</b>  | 10.543        | 10.252                   | 1.928         | 2.117         | 42                               | 226          |
| 3 Styrum                   | <b>15.731</b>  | 6.524         | 6.560                    | 1.123         | 1.223         | 29                               | 272          |
| 4 Dümpten                  | <b>18.652</b>  | 6.821         | 8.534                    | 1.614         | 1.480         | 23                               | 180          |
| 5 Heißen                   | <b>21.262</b>  | 7.530         | 10.355                   | 1.653         | 1.586         | 33                               | 105          |
| 6 Menden-Holthausen        | <b>13.597</b>  | 4.697         | 6.734                    | 1.083         | 995           | 22                               | 66           |
| 7 Saarn                    | <b>23.835</b>  | 8.165         | 11.775                   | 1.863         | 1.802         | 34                               | 196          |
| 8 Broich                   | <b>13.790</b>  | 5.229         | 6.065                    | 1.124         | 1.246         | 33                               | 93           |
| 9 Speldorf                 | <b>18.600</b>  | 7.021         | 8.401                    | 1.551         | 1.479         | 46                               | 102          |
| <b>Mülheim an der Ruhr</b> | <b>170.901</b> | <b>64.895</b> | <b>76.662</b>            | <b>13.823</b> | <b>13.871</b> | <b>306</b>                       | <b>1.344</b> |

1) Inkl. der Getrenntlebenden 2) Gleichen Geschlechts

**2.08 Bevölkerung nach der Religionszugehörigkeit in den Stadtteilen am 31.12.2015**

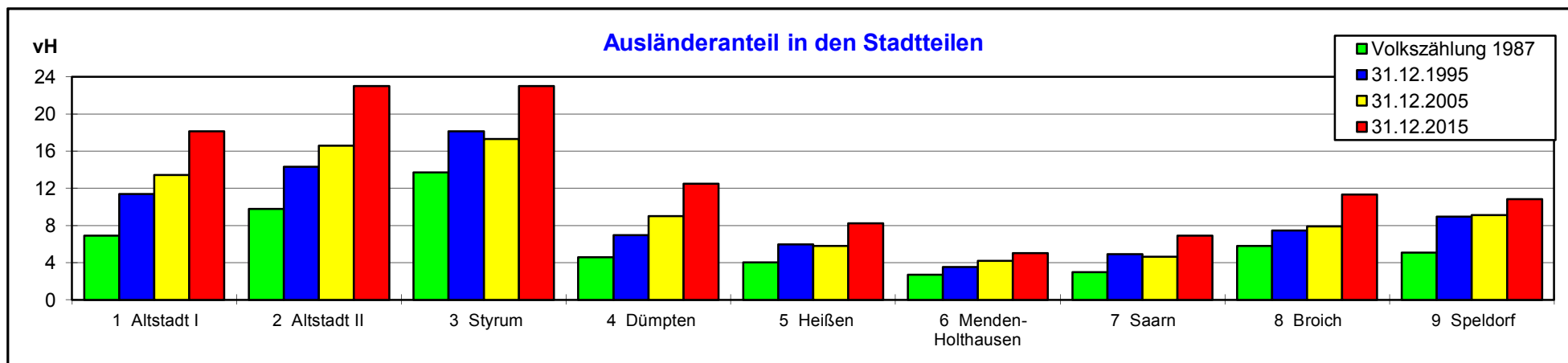
| Stadtteil                  | Bevölkerung    |               |             |               |             |                       |             |
|----------------------------|----------------|---------------|-------------|---------------|-------------|-----------------------|-------------|
|                            | insgesamt      | davon         |             |               |             |                       |             |
|                            |                | evangelisch   |             | katholisch    |             | Sonstige <sup>1</sup> |             |
|                            |                | abs.          | vH          | abs.          | vH          | abs.                  | vH          |
| 1 Altstadt I               | <b>20.326</b>  | 5.401         | 26,6        | 5.121         | 25,2        | 9.804                 | 48,2        |
| 2 Altstadt II              | <b>25.108</b>  | 5.883         | 23,4        | 6.411         | 25,5        | 12.814                | 51,0        |
| 3 Styrum                   | <b>15.731</b>  | 3.485         | 22,2        | 4.167         | 26,5        | 8.079                 | 51,4        |
| 4 Dümpten                  | <b>18.652</b>  | 5.258         | 28,2        | 5.697         | 30,5        | 7.697                 | 41,3        |
| 5 Heißen                   | <b>21.262</b>  | 6.655         | 31,3        | 6.797         | 32,0        | 7.810                 | 36,7        |
| 6 Menden-Holthausen        | <b>13.597</b>  | 4.572         | 33,6        | 4.108         | 30,2        | 4.917                 | 36,2        |
| 7 Saarn                    | <b>23.835</b>  | 7.440         | 31,2        | 7.686         | 32,2        | 8.709                 | 36,5        |
| 8 Broich                   | <b>13.790</b>  | 4.214         | 30,6        | 3.629         | 26,3        | 5.947                 | 43,1        |
| 9 Speldorf                 | <b>18.600</b>  | 5.620         | 30,2        | 5.213         | 28,0        | 7.767                 | 41,8        |
| <b>Mülheim an der Ruhr</b> | <b>170.901</b> | <b>48.528</b> | <b>28,4</b> | <b>48.829</b> | <b>28,6</b> | <b>73.544</b>         | <b>43,0</b> |

1) Sonstige Religionszugehörigkeit, ohne Religion, ohne Angabe



2.09 Entwicklung des Ausländeranteils in den Stadtteilen seit der Volkszählung 1987

| Stadtteil                  | Bevölkerung    |                 |                |                 |                |                 |                |                 |                |                 |                |                 |
|----------------------------|----------------|-----------------|----------------|-----------------|----------------|-----------------|----------------|-----------------|----------------|-----------------|----------------|-----------------|
|                            | 31.12.2015     |                 | 31.12.2010     |                 | 31.12.2005     |                 | 31.12.2000     |                 | 31.12.1995     |                 | 25.05.1987     |                 |
|                            | insgesamt      | Ausländeranteil | insgesamt      | Ausländeranteil | insgesamt      | Ausländeranteil | insgesamt      | Ausländeranteil | insgesamt      | Ausländeranteil | insgesamt      | Ausländeranteil |
| 1 Altstadt I               | 20.326         | 18,1            | 19.886         | 14,3            | 19.727         | 13,4            | 20.552         | 12,5            | 21.419         | 11,4            | 21.252         | 6,9             |
| 2 Altstadt II              | 25.108         | 23,0            | 24.605         | 18,3            | 24.759         | 16,6            | 25.463         | 15,3            | 26.549         | 14,3            | 26.383         | 9,8             |
| 3 Styrum                   | 15.731         | 23,0            | 15.380         | 18,1            | 15.900         | 17,3            | 16.102         | 16,1            | 17.456         | 18,1            | 17.457         | 13,7            |
| 4 Dümpten                  | 18.652         | 12,5            | 18.585         | 9,3             | 19.245         | 9,0             | 20.164         | 8,8             | 20.262         | 7,0             | 21.403         | 4,6             |
| 5 Heißen                   | 21.262         | 8,2             | 21.462         | 6,1             | 21.686         | 5,8             | 22.058         | 5,5             | 22.400         | 5,9             | 22.153         | 4,0             |
| 6 Menden-Holthausen        | 13.597         | 5,0             | 13.506         | 3,7             | 13.616         | 4,2             | 13.360         | 4,8             | 12.494         | 3,5             | 13.019         | 2,7             |
| 7 Saarn                    | 23.835         | 6,9             | 23.629         | 4,9             | 23.848         | 4,6             | 22.839         | 4,3             | 21.746         | 4,9             | 20.032         | 3,0             |
| 8 Broich                   | 13.790         | 11,3            | 13.767         | 7,9             | 14.151         | 7,9             | 14.456         | 7,6             | 14.831         | 7,4             | 15.506         | 5,8             |
| 9 Speldorf                 | 18.600         | 10,8            | 17.934         | 9,0             | 18.381         | 9,1             | 18.603         | 7,9             | 19.551         | 8,9             | 19.218         | 5,1             |
| <b>Mülheim an der Ruhr</b> | <b>170.901</b> | <b>13,5</b>     | <b>168.754</b> | <b>10,4</b>     | <b>171.313</b> | <b>9,9</b>      | <b>173.597</b> | <b>9,4</b>      | <b>176.708</b> | <b>9,3</b>      | <b>176.423</b> | <b>6,3</b>      |



2.10 Ausländer nach ihrer Nationalität in den Stadtteilen am 31.12.2015

| Stadtteil 1 • Altstadt I            |              |             |
|-------------------------------------|--------------|-------------|
| Nationalität                        | abs.         | vH          |
| 1. <b>Türkei</b>                    | <b>449</b>   | <b>12,2</b> |
| 2. <b>Serbien,Kosovo,Montenegro</b> | <b>388</b>   | <b>10,5</b> |
| 3. <b>China, Volksrepublik</b>      | <b>314</b>   | <b>8,5</b>  |
| 4. <b>Syrien</b>                    | <b>194</b>   | <b>5,3</b>  |
| 5. Kroatien                         | 163          | 4,4         |
| 6. Italien                          | 158          | 4,3         |
| 7. <b>Polen</b>                     | <b>146</b>   | <b>4,0</b>  |
| 8. Bosnien-Herzegowina              | 130          | 3,5         |
| 9. Irak                             | 128          | 3,5         |
| 10. Russische Föderation            | 115          | 3,1         |
| Zusammen                            | 2.185        | 59,3        |
| Sonstige                            | 1.497        | 40,7        |
| <b>Insgesamt</b>                    | <b>3.682</b> | <b>100</b>  |

| Stadtteil 2 • Altstadt II           |              |             |
|-------------------------------------|--------------|-------------|
| Nationalität                        | abs.         | vH          |
| 1. <b>Türkei</b>                    | <b>1.457</b> | <b>25,3</b> |
| 2. <b>Serbien,Kosovo,Montenegro</b> | <b>678</b>   | <b>11,8</b> |
| 3. <b>Italien</b>                   | <b>348</b>   | <b>6,0</b>  |
| 4. <b>Polen</b>                     | <b>315</b>   | <b>5,5</b>  |
| 5. <b>Syrien</b>                    | <b>233</b>   | <b>4,0</b>  |
| 6. Irak                             | 224          | 3,9         |
| 7. Bulgarien                        | 210          | 3,6         |
| 8. Ghana                            | 196          | 3,4         |
| 9. China, Volksrepublik             | 166          | 2,9         |
| 10. Marokko                         | 140          | 2,4         |
| Zusammen                            | 3.967        | 68,8        |
| Sonstige                            | 1.799        | 31,2        |
| <b>Insgesamt</b>                    | <b>5.766</b> | <b>100</b>  |

| Stadtteil 3 • Styrum                |              |             |
|-------------------------------------|--------------|-------------|
| Nationalität                        | abs.         | vH          |
| 1. <b>Türkei</b>                    | <b>1.193</b> | <b>33,0</b> |
| 2. <b>Serbien,Kosovo,Montenegro</b> | <b>451</b>   | <b>12,5</b> |
| 3. <b>Irak</b>                      | <b>213</b>   | <b>5,9</b>  |
| 4. <b>Polen</b>                     | <b>154</b>   | <b>4,3</b>  |
| 4. <b>Syrien</b>                    | <b>154</b>   | <b>4,3</b>  |
| 6. Italien                          | 99           | 2,7         |
| 7. Nigeria                          | 84           | 2,3         |
| 8. Ghana                            | 74           | 2,0         |
| 8. Kroatien                         | 74           | 2,0         |
| 10. Rumänien                        | 72           | 2,0         |
| Zusammen                            | 2.568        | 71,1        |
| Sonstige                            | 1.045        | 28,9        |
| <b>Insgesamt</b>                    | <b>3.613</b> | <b>100</b>  |

| Stadtteil 4 • Dümpten               |              |             |
|-------------------------------------|--------------|-------------|
| Nationalität                        | abs.         | vH          |
| 1. <b>Türkei</b>                    | <b>618</b>   | <b>26,6</b> |
| 2. <b>Serbien,Kosovo,Montenegro</b> | <b>204</b>   | <b>8,8</b>  |
| 3. <b>Polen</b>                     | <b>178</b>   | <b>7,7</b>  |
| 4. <b>Syrien</b>                    | <b>177</b>   | <b>7,6</b>  |
| 5. Italien                          | 105          | 4,5         |
| 6. Kroatien                         | 76           | 3,3         |
| 7. Bosnien-Herzegowina              | 65           | 2,8         |
| 8. Irak                             | 57           | 2,5         |
| 9. Nigeria                          | 48           | 2,1         |
| 10. Marokko                         | 43           | 1,9         |
| Zusammen                            | 1.571        | 67,6        |
| Sonstige                            | 753          | 32,4        |
| <b>Insgesamt</b>                    | <b>2.324</b> | <b>100</b>  |

| Stadtteil 5 • Heißen                |              |             |
|-------------------------------------|--------------|-------------|
| Nationalität                        | abs.         | vH          |
| 1. <b>Türkei</b>                    | <b>259</b>   | <b>14,8</b> |
| 2. <b>Polen</b>                     | <b>158</b>   | <b>9,0</b>  |
| 3. <b>Serbien,Kosovo,Montenegro</b> | <b>124</b>   | <b>7,1</b>  |
| 4. <b>Syrien</b>                    | <b>98</b>    | <b>5,6</b>  |
| 5. Italien                          | 97           | 5,5         |
| 6. Russische Föderation             | 70           | 4,0         |
| 7. Kroatien                         | 64           | 3,7         |
| 8. Ukraine                          | 57           | 3,3         |
| 9. Bosnien-Herzegowina              | 51           | 2,9         |
| 10. Albanien                        | 45           | 2,6         |
| Zusammen                            | 1.023        | 58,5        |
| Sonstige                            | 727          | 41,5        |
| <b>Insgesamt</b>                    | <b>1.750</b> | <b>100</b>  |

| Stadtteil 6 • Menden-Holthausen |            |            |
|---------------------------------|------------|------------|
| Nationalität                    | abs.       | vH         |
| 1. <b>Syrien</b>                | <b>67</b>  | <b>9,8</b> |
| 2. <b>Türkei</b>                | <b>48</b>  | <b>7,0</b> |
| 3. <b>Italien</b>               | <b>46</b>  | <b>6,8</b> |
| 4. <b>Polen</b>                 | <b>43</b>  | <b>6,3</b> |
| 5. Niederlande                  | 38         | 5,6        |
| 6. Bosnien-Herzegowina          | 28         | 4,1        |
| 6. China, Volksrepublik         | 28         | 4,1        |
| 8. Griechenland                 | 25         | 3,7        |
| 9. Österreich                   | 23         | 3,4        |
| 10. Spanien                     | 22         | 3,2        |
| Zusammen                        | 368        | 54,0       |
| Sonstige                        | 313        | 46,0       |
| <b>Insgesamt</b>                | <b>681</b> | <b>100</b> |

2.10 Ausländer nach ihrer Nationalität in den Stadtteilen am 31.12.2015

| Stadtteil 7 • Saarn          |              |            |
|------------------------------|--------------|------------|
| Nationalität                 | abs.         | vH         |
| 1. Türkei                    | 256          | 15,6       |
| 2. Syrien                    | 168          | 10,2       |
| 3. Polen                     | 118          | 7,2        |
| 4. Italien                   | 106          | 6,5        |
| 5. Niederlande               | 78           | 4,8        |
| 6. Irak                      | 60           | 3,7        |
| 7. Serbien,Kosovo,Montenegro | 57           | 3,5        |
| 8. Russische Föderation      | 49           | 3,0        |
| 9. Bosnien-Herzegowina       | 40           | 2,4        |
| 10. Ukraine                  | 39           | 2,4        |
| Zusammen                     | 971          | 59,1       |
| Sonstige                     | 671          | 40,9       |
| <b>Insgesamt</b>             | <b>1.642</b> | <b>100</b> |

| Stadtteil 8 • Broich         |              |            |
|------------------------------|--------------|------------|
| Nationalität                 | abs.         | vH         |
| 1. Türkei                    | 195          | 12,5       |
| 2. Serbien,Kosovo,Montenegro | 145          | 9,3        |
| 3. Syrien                    | 123          | 7,9        |
| 4. Polen                     | 97           | 6,2        |
| 5. Italien                   | 74           | 4,7        |
| 6. Kroatien                  | 73           | 4,7        |
| 7. Bosnien-Herzegowina       | 56           | 3,6        |
| 8. Spanien                   | 45           | 2,9        |
| 9. Makedonien                | 43           | 2,8        |
| 10. Russische Föderation     | 42           | 2,7        |
| Zusammen                     | 893          | 57,2       |
| Sonstige                     | 669          | 42,8       |
| <b>Insgesamt</b>             | <b>1.562</b> | <b>100</b> |

| Stadtteil 9 • Speldorf       |              |            |
|------------------------------|--------------|------------|
| Nationalität                 | abs.         | vH         |
| 1. Türkei                    | 275          | 13,6       |
| 2. China, Volksrepublik      | 213          | 10,6       |
| 3. Serbien,Kosovo,Montenegro | 157          | 7,8        |
| 4. Polen                     | 111          | 5,5        |
| 5. Italien                   | 75           | 3,7        |
| 6. Kroatien                  | 65           | 3,2        |
| 7. Russische Föderation      | 58           | 2,9        |
| 8. Niederlande               | 54           | 2,7        |
| 9. Pakistan                  | 53           | 2,6        |
| 9. Syrien                    | 53           | 2,6        |
| Zusammen                     | 1.114        | 55,3       |
| Sonstige                     | 901          | 44,7       |
| <b>Insgesamt</b>             | <b>2.015</b> | <b>100</b> |

| Mülheim an der Ruhr insgesamt |               |            |
|-------------------------------|---------------|------------|
| Nationalität                  | abs.          | vH         |
| 1. Türkei                     | 4.750         | 20,6       |
| 2. Serbien,Kosovo,Montenegro  | 2.214         | 9,6        |
| 3. Polen                      | 1.320         | 5,7        |
| 4. Syrien                     | 1.267         | 5,5        |
| 5. Italien                    | 1.108         | 4,8        |
| 6. China, Volksrepublik       | 856           | 3,7        |
| 7. Irak                       | 795           | 3,5        |
| 8. Kroatien                   | 671           | 2,9        |
| 9. Bosnien-Herzegowina        | 593           | 2,6        |
| 10. Russische Föderation      | 504           | 2,2        |
| Zusammen                      | 14.078        | 61,1       |
| Sonstige                      | 8.957         | 38,9       |
| <b>Insgesamt</b>              | <b>23.035</b> | <b>100</b> |

Anmerkung:

Aus "Serbien und Montenegro" wurden 2006 zwei unabhängige Staaten.  
Im Jahr 2008 erklärte der Kosovo seine Unabhängigkeit von Serbien.

Die Einwohner, die vor 2006 bzw. 2008 aus diesen Staaten zugezogen sind, werden im Einwohnermelderegister weiterhin unter ihrer bisherigen Staatsbezeichnung geführt.

Darum wurden in diesen Tabellen unter "Serbien, Kosovo, Montenegro" die Einwohner aus allen drei Staaten zusammengefasst!

## *Inhaltsverzeichnis*

| <i>Teil 3 - Statistische Bezirke</i> |   | <i>Seite</i> |
|--------------------------------------|---|--------------|
| 3.01                                 | Bevölkerung nach Staatsangehörigkeit und Geschlecht (Tabelle) ..... | 38           |
| 3.02                                 | Bevölkerung mit Migrationshintergrund (Tabelle) .....               | 39           |
| 3.03                                 | Bevölkerungsdichte (Tabelle) .....                                  | 40           |
|                                      | Bevölkerungsdichte (Abbildung) .....                                | 41           |
| 3.04                                 | Durchschnittsalter der Bevölkerung (Tabelle) .....                  | 42           |
|                                      | Durchschnittsalter der Bevölkerung (Abbildung) .....                | 43           |
| 3.05                                 | Bevölkerung nach Altersgruppen (Tabelle) .....                      | 44           |
| 3.06                                 | Bevölkerung nach dem Familienstand (Tabelle) .....                  | 45           |
| 3.07                                 | Bevölkerung nach der Religionszugehörigkeit (Tabelle) .....         | 46           |
| 3.08                                 | Entwicklung des Ausländeranteils (Tabelle) .....                    | 47           |

## Grenzen der Statistischen Bezirke



3.01 Bevölkerung nach Staatsangehörigkeit und Geschlecht in den Statistischen Bezirken am 31.12.2015

| Statistischer Bezirk         | Bevölkerung insgesamt |               |             |                | Deutsche      |               |             |                | Ausländer     |               |             |               |             |
|------------------------------|-----------------------|---------------|-------------|----------------|---------------|---------------|-------------|----------------|---------------|---------------|-------------|---------------|-------------|
|                              | männlich              | weiblich      |             | zusammen       | männlich      | weiblich      |             | zusammen       | männlich      | weiblich      |             | zusammen      |             |
|                              |                       | abs.          | vH          |                |               | abs.          | vH          |                |               | abs.          | vH          | abs.          | vH          |
| 11 Altstadt I - Stadtmitte   | 1.575                 | 1.562         | 49,8        | 3.137          | 969           | 1.042         | 51,8        | 2.011          | 606           | 520           | 46,2        | 1.126         | 35,9        |
| 12 Altstadt I - Südwest      | 2.279                 | 2.691         | 54,1        | 4.970          | 2.023         | 2.451         | 54,8        | 4.474          | 256           | 240           | 48,4        | 496           | 10,0        |
| 13 Altstadt I - Südost       | 3.030                 | 3.330         | 52,4        | 6.360          | 2.398         | 2.681         | 52,8        | 5.079          | 632           | 649           | 50,7        | 1.281         | 20,1        |
| 14 Altstadt I - Nordost      | 2.810                 | 3.049         | 52,0        | 5.859          | 2.411         | 2.669         | 52,5        | 5.080          | 399           | 380           | 48,8        | 779           | 13,3        |
| 21 Altstadt II - Südost      | 2.914                 | 3.022         | 50,9        | 5.936          | 2.165         | 2.342         | 52,0        | 4.507          | 749           | 680           | 47,6        | 1.429         | 24,1        |
| 22 Altstadt II - Nordost     | 3.070                 | 3.141         | 50,6        | 6.211          | 2.557         | 2.673         | 51,1        | 5.230          | 513           | 468           | 47,7        | 981           | 15,8        |
| 23 Altstadt II - Nord        | 3.106                 | 3.273         | 51,3        | 6.379          | 2.735         | 2.891         | 51,4        | 5.626          | 371           | 382           | 50,7        | 753           | 11,8        |
| 24 Altstadt II - Südwest     | 3.343                 | 3.239         | 49,2        | 6.582          | 1.970         | 2.009         | 50,5        | 3.979          | 1.373         | 1.230         | 47,3        | 2.603         | 39,5        |
| 31 Styrum - Süd              | 2.314                 | 2.352         | 50,4        | 4.666          | 1.657         | 1.748         | 51,3        | 3.405          | 657           | 604           | 47,9        | 1.261         | 27,0        |
| 32 Styrum - Nord             | 5.658                 | 5.407         | 48,9        | 11.065         | 4.323         | 4.390         | 50,4        | 8.713          | 1.335         | 1.017         | 43,2        | 2.352         | 21,3        |
| 41 Dümpten - West            | 3.779                 | 4.002         | 51,4        | 7.781          | 3.239         | 3.441         | 51,5        | 6.680          | 540           | 561           | 51,0        | 1.101         | 14,1        |
| 42 Dümpten - Ost             | 5.183                 | 5.688         | 52,3        | 10.871         | 4.564         | 5.084         | 52,7        | 9.648          | 619           | 604           | 49,4        | 1.223         | 11,3        |
| 51 Heißen - Nord             | 980                   | 998           | 50,5        | 1.978          | 939           | 954           | 50,4        | 1.893          | 41            | 44            | 51,8        | 85            | 4,3         |
| 52 Heißen - Mitte            | 4.538                 | 4.909         | 52,0        | 9.447          | 4.008         | 4.351         | 52,1        | 8.359          | 530           | 558           | 51,3        | 1.088         | 11,5        |
| 53 Heißen - Süd              | 4.742                 | 5.095         | 51,8        | 9.837          | 4.420         | 4.840         | 52,3        | 9.260          | 322           | 255           | 44,2        | 577           | 5,9         |
| 61 Holthausen - Nord         | 1.840                 | 1.864         | 50,3        | 3.704          | 1.707         | 1.768         | 50,9        | 3.475          | 133           | 96            | 41,9        | 229           | 6,2         |
| 62 Holthausen - Südost       | 677                   | 789           | 53,8        | 1.466          | 662           | 775           | 53,9        | 1.437          | 15            | 14            | 48,3        | 29            | 2,0         |
| 63 Menden und Ickten         | 698                   | 768           | 52,4        | 1.466          | 651           | 728           | 52,8        | 1.379          | 47            | 40            | 46,0        | 87            | 5,9         |
| 64 Holthausen - West         | 3.292                 | 3.669         | 52,7        | 6.961          | 3.125         | 3.500         | 52,8        | 6.625          | 167           | 169           | 50,3        | 336           | 4,8         |
| 71 Saarn - Mitte und Mintard | 6.803                 | 7.308         | 51,8        | 14.111         | 6.098         | 6.716         | 52,4        | 12.814         | 705           | 592           | 45,6        | 1.297         | 9,2         |
| 72 Saarn - Süd mit Selbeck   | 1.677                 | 1.657         | 49,7        | 3.334          | 1.622         | 1.609         | 49,8        | 3.231          | 55            | 48            | 46,6        | 103           | 3,1         |
| 73 Saarn - West              | 3.014                 | 3.376         | 52,8        | 6.390          | 2.900         | 3.248         | 52,8        | 6.148          | 114           | 128           | 52,9        | 242           | 3,8         |
| 81 Broicher Waldgebiet       | 168                   | 157           | 48,3        | 325            | 153           | 133           | 46,5        | 286            | 15            | 24            | 61,5        | 39            | 12,0        |
| 82 Broich - West             | 4.119                 | 4.348         | 51,4        | 8.467          | 3.689         | 3.978         | 51,9        | 7.667          | 430           | 370           | 46,3        | 800           | 9,4         |
| 83 Broich - Ost              | 2.378                 | 2.620         | 52,4        | 4.998          | 2.002         | 2.273         | 53,2        | 4.275          | 376           | 347           | 48,0        | 723           | 14,5        |
| 91 Speldorf - Nordost        | 4.927                 | 5.315         | 51,9        | 10.242         | 4.218         | 4.718         | 52,8        | 8.936          | 709           | 597           | 45,7        | 1.306         | 12,8        |
| 92 Speldorf - Süd            | 2.856                 | 3.160         | 52,5        | 6.016          | 2.714         | 2.996         | 52,5        | 5.710          | 142           | 164           | 53,6        | 306           | 5,1         |
| 93 Speldorf - Nordwest       | 1.232                 | 1.110         | 47,4        | 2.342          | 964           | 975           | 50,3        | 1.939          | 268           | 135           | 33,5        | 403           | 17,2        |
| <b>Mülheim an der Ruhr</b>   | <b>83.002</b>         | <b>87.899</b> | <b>51,4</b> | <b>170.901</b> | <b>70.883</b> | <b>76.983</b> | <b>52,1</b> | <b>147.866</b> | <b>12.119</b> | <b>10.916</b> | <b>47,4</b> | <b>23.035</b> | <b>13,5</b> |

## 3.02 Bevölkerung mit Migrationshintergrund in den Statistischen Bezirken am 31.12.2015

| Statistischer Bezirk       | Deutsche ohne weitere Staatsangehörigkeit |               |                |             | Deutsche mit einer weiteren Staatsangehörigkeit |              |               |            | Ausländer     |               |               |             | Gesamtbevölkerung |               |                | darunter Bevölkerung mit Migrationshintergrund <sup>1</sup> |               |               |             |
|----------------------------|---|---------------|----------------|-------------|---|--------------|---------------|------------|---------------|---------------|---------------|-------------|-------------------|---------------|----------------|---|---------------|---------------|-------------|
|                            | männlich                                  | weiblich      | zusammen       |             | männlich  | weiblich     | zusammen      |            | männlich      | weiblich      | zusammen      |             | männlich          | weiblich      | zusammen       | männlich  | weiblich      | zusammen      |             |
|                            |   |               | abs.           | vH          |   |              | abs.          | vH         |               |               | abs.          | vH          |                   |               |                |   |               | abs.          | vH          |
| 11 Altstadt I - Stadtmitte | 823                                       | 855           | 1.678          | 53,5        | 146   | 187          | 333           | 10,6       | 606           | 520           | 1.126         | 35,9        | 1.575             | 1.562         | 3.137          | 752   | 707           | 1.459         | 46,5        |
| 12 Altstadt I - Südwest    | 1.895                                     | 2.315         | 4.210          | 84,7        | 128   | 136          | 264           | 5,3        | 256           | 240           | 496           | 10,0        | 2.279             | 2.691         | 4.970          | 384   | 376           | 760           | 15,3        |
| 13 Altstadt I - Südost     | 2.067                                     | 2.338         | 4.405          | 69,3        | 331   | 343          | 674           | 10,6       | 632           | 649           | 1.281         | 20,1        | 3.030             | 3.330         | 6.360          | 963   | 992           | 1.955         | 30,7        |
| 14 Altstadt I - Nordost    | 2.107                                     | 2.367         | 4.474          | 76,4        | 304   | 302          | 606           | 10,3       | 399           | 380           | 779           | 13,3        | 2.810             | 3.049         | 5.859          | 703   | 682           | 1.385         | 23,6        |
| 21 Altstadt II - Südost    | 1.829                                     | 2.006         | 3.835          | 64,6        | 336   | 336          | 672           | 11,3       | 749           | 680           | 1.429         | 24,1        | 2.914             | 3.022         | 5.936          | 1.085   | 1.016         | 2.101         | 35,4        |
| 22 Altstadt II - Nordost   | 2.259                                     | 2.407         | 4.666          | 75,1        | 298   | 266          | 564           | 9,1        | 513           | 468           | 981           | 15,8        | 3.070             | 3.141         | 6.211          | 811   | 734           | 1.545         | 24,9        |
| 23 Altstadt II - Nord      | 2.510                                     | 2.655         | 5.165          | 81,0        | 225   | 236          | 461           | 7,2        | 371           | 382           | 753           | 11,8        | 3.106             | 3.273         | 6.379          | 596   | 618           | 1.214         | 19,0        |
| 24 Altstadt II - Südwest   | 1.482                                     | 1.579         | 3.061          | 46,5        | 488   | 430          | 918           | 13,9       | 1.373         | 1.230         | 2.603         | 39,5        | 3.343             | 3.239         | 6.582          | 1.861   | 1.660         | 3.521         | 53,5        |
| 31 Styrum - Süd            | 1.360                                     | 1.441         | 2.801          | 60,0        | 297   | 307          | 604           | 12,9       | 657           | 604           | 1.261         | 27,0        | 2.314             | 2.352         | 4.666          | 954   | 911           | 1.865         | 40,0        |
| 32 Styrum - Nord           | 3.748                                     | 3.871         | 7.619          | 68,9        | 575   | 519          | 1.094         | 9,9        | 1.335         | 1.017         | 2.352         | 21,3        | 5.658             | 5.407         | 11.065         | 1.910   | 1.536         | 3.446         | 31,1        |
| 41 Dümpten - West          | 2.890                                     | 3.114         | 6.004          | 77,2        | 349   | 327          | 676           | 8,7        | 540           | 561           | 1.101         | 14,1        | 3.779             | 4.002         | 7.781          | 889   | 888           | 1.777         | 22,8        |
| 42 Dümpten - Ost           | 4.122                                     | 4.634         | 8.756          | 80,5        | 442   | 450          | 892           | 8,2        | 619           | 604           | 1.223         | 11,3        | 5.183             | 5.688         | 10.871         | 1.061   | 1.054         | 2.115         | 19,5        |
| 51 Heißen - Nord           | 885                                       | 908           | 1.793          | 90,6        | 54  | 46           | 100           | 5,1        | 41            | 44            | 85            | 4,3         | 980               | 998           | 1.978          | 95  | 90            | 185           | 9,4         |
| 52 Heißen - Mitte          | 3.411                                     | 3.733         | 7.144          | 75,6        | 597   | 618          | 1.215         | 12,9       | 530           | 558           | 1.088         | 11,5        | 4.538             | 4.909         | 9.447          | 1.127   | 1.176         | 2.303         | 24,4        |
| 53 Heißen - Süd            | 4.143                                     | 4.568         | 8.711          | 88,6        | 277   | 272          | 549           | 5,6        | 322           | 255           | 577           | 5,9         | 4.742             | 5.095         | 9.837          | 599   | 527           | 1.126         | 11,4        |
| 61 Holthausen - Nord       | 1.638                                     | 1.686         | 3.324          | 89,7        | 69  | 82           | 151           | 4,1        | 133           | 96            | 229           | 6,2         | 1.840             | 1.864         | 3.704          | 202   | 178           | 380           | 10,3        |
| 62 Holthausen - Südost     | 646                                       | 748           | 1.394          | 95,1        | 16  | 27           | 43            | 2,9        | 15            | 14            | 29            | 2,0         | 677               | 789           | 1.466          | 31  | 41            | 72            | 4,9         |
| 63 Menden und Ickten       | 629                                       | 712           | 1.341          | 91,5        | 22  | 16           | 38            | 2,6        | 47            | 40            | 87            | 5,9         | 698               | 768           | 1.466          | 69  | 56            | 125           | 8,5         |
| 64 Holthausen - West       | 2.975                                     | 3.339         | 6.314          | 90,7        | 150   | 161          | 311           | 4,5        | 167           | 169           | 336           | 4,8         | 3.292             | 3.669         | 6.961          | 317   | 330           | 647           | 9,3         |
| 71 Saarn-Mitte u. Mintard  | 5.588                                     | 6.175         | 11.763         | 83,4        | 510   | 541          | 1.051         | 7,4        | 705           | 592           | 1.297         | 9,2         | 6.803             | 7.308         | 14.111         | 1.215   | 1.133         | 2.348         | 16,6        |
| 72 Saarn-Süd m. Selbeck    | 1.572                                     | 1.556         | 3.128          | 93,8        | 50  | 53           | 103           | 3,1        | 55            | 48            | 103           | 3,1         | 1.677             | 1.657         | 3.334          | 105   | 101           | 206           | 6,2         |
| 73 Saarn - West            | 2.779                                     | 3.112         | 5.891          | 92,2        | 121   | 136          | 257           | 4,0        | 114           | 128           | 242           | 3,8         | 3.014             | 3.376         | 6.390          | 235   | 264           | 499           | 7,8         |
| 81 Broicher Waldgebiet     | 145                                       | 129           | 274            | 84,3        | 8   | 4            | 12            | 3,7        | 15            | 24            | 39            | 12,0        | 168               | 157           | 325            | 23  | 28            | 51            | 15,7        |
| 82 Broich - West           | 3.432                                     | 3.732         | 7.164          | 84,6        | 257   | 246          | 503           | 5,9        | 430           | 370           | 800           | 9,4         | 4.119             | 4.348         | 8.467          | 687   | 616           | 1.303         | 15,4        |
| 83 Broich - Ost            | 1.771                                     | 2.024         | 3.795          | 75,9        | 231   | 249          | 480           | 9,6        | 376           | 347           | 723           | 14,5        | 2.378             | 2.620         | 4.998          | 607   | 596           | 1.203         | 24,1        |
| 91 Speldorf - Nordost      | 3.827                                     | 4.357         | 8.184          | 79,9        | 391   | 361          | 752           | 7,3        | 709           | 597           | 1.306         | 12,8        | 4.927             | 5.315         | 10.242         | 1.100   | 958           | 2.058         | 20,1        |
| 92 Speldorf - Süd          | 2.560                                     | 2.811         | 5.371          | 89,3        | 154   | 185          | 339           | 5,6        | 142           | 164           | 306           | 5,1         | 2.856             | 3.160         | 6.016          | 296   | 349           | 645           | 10,7        |
| 93 Speldorf - Nordwest     | 913                                       | 915           | 1.828          | 78,1        | 51  | 60           | 111           | 4,7        | 268           | 135           | 403           | 17,2        | 1.232             | 1.110         | 2.342          | 319   | 195           | 514           | 21,9        |
| <b>Mülheim an der Ruhr</b> | <b>64.006</b>                             | <b>70.087</b> | <b>134.093</b> | <b>78,5</b> | <b>6.877</b>                                    | <b>6.896</b> | <b>13.773</b> | <b>8,1</b> | <b>12.119</b> | <b>10.916</b> | <b>23.035</b> | <b>13,5</b> | <b>83.002</b>     | <b>87.899</b> | <b>170.901</b> | <b>18.996</b>   | <b>17.812</b> | <b>36.808</b> | <b>21,5</b> |

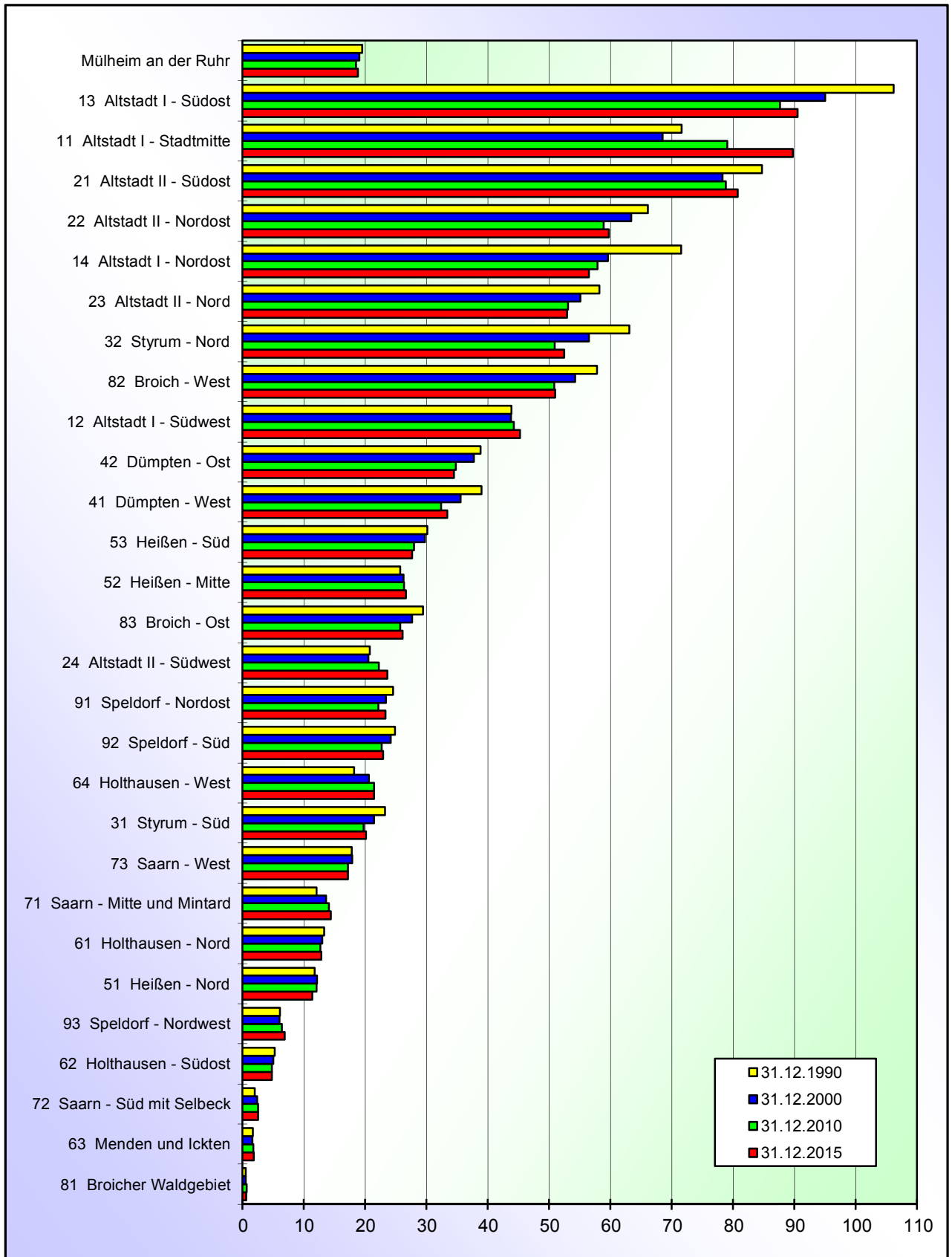
1) Ausländer sowie Deutsche mit einer weiteren Staatsangehörigkeit

**3.03 Bevölkerungsdichte in den Statistischen Bezirken seit 1990**

| Statistischer Bezirk         | Einwohner<br>am<br>31.12.2015 | Fläche<br>in ha<br>am<br>31.12.2015 | Einwohner<br>je ha<br>am<br>31.12.2015 | Einwohner<br>je ha<br>am<br>31.12.2010 | Einwohner<br>je ha<br>am<br>31.12.2000 | Einwohner<br>je ha<br>am<br>31.12.1990 |
|------------------------------|-------------------------------|-------------------------------------|--|--|--|--|
| 11 Altstadt I - Stadtmitte   | 3.137                         | 35,0                                | <b>89,7</b>                            | 79,1                                   | 68,5                                   | 71,6                                   |
| 12 Altstadt I - Südwest      | 4.970                         | 109,9                               | <b>45,2</b>                            | 44,2                                   | 43,8                                   | 43,8                                   |
| 13 Altstadt I - Südost       | 6.360                         | 70,3                                | <b>90,5</b>                            | 87,7                                   | 95,0                                   | 106,2                                  |
| 14 Altstadt I - Nordost      | 5.859                         | 103,7                               | <b>56,5</b>                            | 57,9                                   | 59,6                                   | 71,6                                   |
| 21 Altstadt II - Südost      | 5.936                         | 73,5                                | <b>80,8</b>                            | 78,8                                   | 78,3                                   | 84,7                                   |
| 22 Altstadt II - Nordost     | 6.211                         | 104,0                               | <b>59,7</b>                            | 58,9                                   | 63,4                                   | 66,1                                   |
| 23 Altstadt II - Nord        | 6.379                         | 120,6                               | <b>52,9</b>                            | 53,1                                   | 55,1                                   | 58,2                                   |
| 24 Altstadt II - Südwest     | 6.582                         | 278,3                               | <b>23,6</b>                            | 22,3                                   | 20,5                                   | 20,7                                   |
| 31 Styrum - Süd              | 4.666                         | 231,4                               | <b>20,2</b>                            | 19,8                                   | 21,4                                   | 23,2                                   |
| 32 Styrum - Nord             | 11.065                        | 211,0                               | <b>52,4</b>                            | 50,9                                   | 56,5                                   | 63,1                                   |
| 41 Dümpten - West            | 7.781                         | 233,2                               | <b>33,4</b>                            | 32,3                                   | 35,5                                   | 39,0                                   |
| 42 Dümpten - Ost             | 10.871                        | 315,5                               | <b>34,5</b>                            | 34,8                                   | 37,7                                   | 38,8                                   |
| 51 Heißen - Nord             | 1.978                         | 174,0                               | <b>11,4</b>                            | 12,0                                   | 12,2                                   | 11,8                                   |
| 52 Heißen - Mitte            | 9.447                         | 354,5                               | <b>26,6</b>                            | 26,3                                   | 26,3                                   | 25,7                                   |
| 53 Heißen - Süd              | 9.837                         | 356,0                               | <b>27,6</b>                            | 28,0                                   | 29,7                                   | 30,1                                   |
| 61 Holthausen - Nord         | 3.704                         | 287,7                               | <b>12,9</b>                            | 12,7                                   | 13,0                                   | 13,3                                   |
| 62 Holthausen - Südost       | 1.466                         | 307,3                               | <b>4,8</b>                             | 4,7                                    | 5,0                                    | 5,2                                    |
| 63 Menden und Ickten         | 1.466                         | 805,2                               | <b>1,8</b>                             | 1,7                                    | 1,6                                    | 1,7                                    |
| 64 Holthausen - West         | 6.961                         | 324,0                               | <b>21,5</b>                            | 21,4                                   | 20,6                                   | 18,2                                   |
| 71 Saarn - Mitte und Mintard | 14.111                        | 979,2                               | <b>14,4</b>                            | 14,1                                   | 13,6                                   | 12,1                                   |
| 72 Saarn - Süd mit Selbeck   | 3.334                         | 1.331,2                             | <b>2,5</b>                             | 2,5                                    | 2,3                                    | 2,0                                    |
| 73 Saarn - West              | 6.390                         | 371,6                               | <b>17,2</b>                            | 17,2                                   | 17,9                                   | 17,8                                   |
| 81 Broicher Waldgebiet       | 325                           | 514,9                               | <b>0,6</b>                             | 0,6                                    | 0,5                                    | 0,5                                    |
| 82 Broich - West             | 8.467                         | 166,0                               | <b>51,0</b>                            | 50,8                                   | 54,2                                   | 57,8                                   |
| 83 Broich - Ost              | 4.998                         | 191,7                               | <b>26,1</b>                            | 25,7                                   | 27,7                                   | 29,5                                   |
| 91 Speldorf - Nordost        | 10.242                        | 440,0                               | <b>23,3</b>                            | 22,1                                   | 23,4                                   | 24,5                                   |
| 92 Speldorf - Süd            | 6.016                         | 262,2                               | <b>22,9</b>                            | 22,7                                   | 24,2                                   | 24,8                                   |
| 93 Speldorf - Nordwest       | 2.342                         | 342,6                               | <b>6,8</b>                             | 6,4                                    | 6,0                                    | 6,1                                    |
| <b>Mülheim an der Ruhr</b>   | <b>170.901</b>                | <b>9.094,5</b>                      | <b>18,8</b>                            | <b>18,5</b>                            | <b>19,0</b>                            | <b>19,5</b>                            |



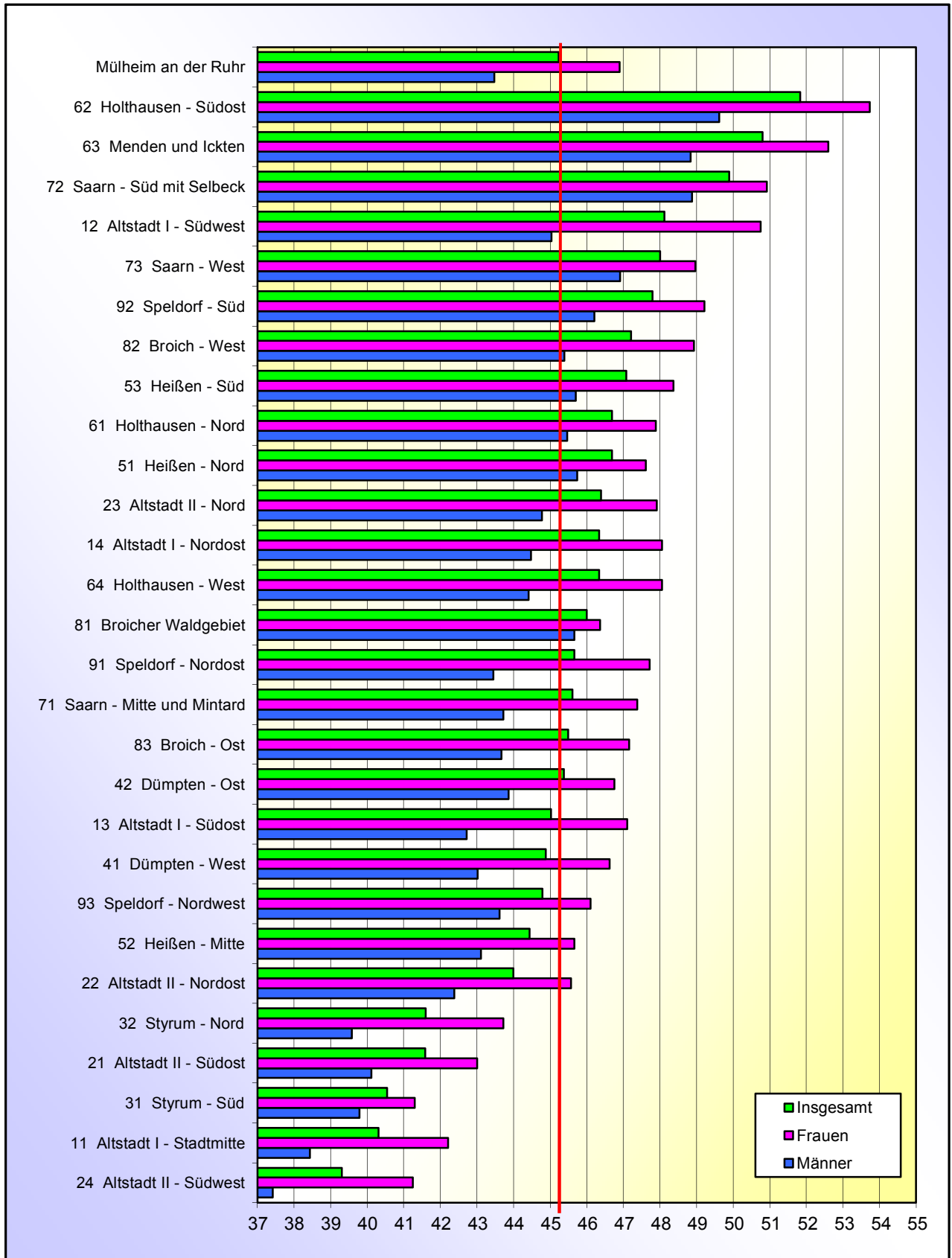
Bevölkerungsdichte in den Statistischen Bezirken seit 1990 (Einwohner je ha)



## 3.04 Durchschnittsalter der Bevölkerung in den Statistischen Bezirken am 31.12.2015

| Statistischer Bezirk         | Männer      | Frauen      | Insgesamt   |
|------------------------------|-------------|-------------|-------------|
| 11 Altstadt I - Stadtmitte   | 38,4        | 42,2        | 40,3        |
| 12 Altstadt I - Südwest      | 45,0        | 50,8        | 48,1        |
| 13 Altstadt I - Südost       | 42,7        | 47,1        | 45,0        |
| 14 Altstadt I - Nordost      | 44,5        | 48,1        | 46,3        |
| 21 Altstadt II - Südost      | 40,1        | 43,0        | 41,6        |
| 22 Altstadt II - Nordost     | 42,4        | 45,6        | 44,0        |
| 23 Altstadt II - Nord        | 44,8        | 47,9        | 46,4        |
| 24 Altstadt II - Südwest     | 37,4        | 41,3        | 39,3        |
| 31 Styrum - Süd              | 39,8        | 41,3        | 40,5        |
| 32 Styrum - Nord             | 39,6        | 43,7        | 41,6        |
| 41 Dümpten - West            | 43,0        | 46,6        | 44,9        |
| 42 Dümpten - Ost             | 43,9        | 46,8        | 45,4        |
| 51 Heißen - Nord             | 45,7        | 47,6        | 46,7        |
| 52 Heißen - Mitte            | 43,1        | 45,7        | 44,4        |
| 53 Heißen - Süd              | 45,7        | 48,4        | 47,1        |
| 61 Holthausen - Nord         | 45,5        | 47,9        | 46,7        |
| 62 Holthausen - Südost       | 49,6        | 53,7        | 51,8        |
| 63 Menden und Ickten         | 48,8        | 52,6        | 50,8        |
| 64 Holthausen - West         | 44,4        | 48,1        | 46,3        |
| 71 Saarn - Mitte und Mintard | 43,7        | 47,4        | 45,6        |
| 72 Saarn - Süd mit Selbeck   | 48,9        | 50,9        | 49,9        |
| 73 Saarn - West              | 46,9        | 49,0        | 48,0        |
| 81 Broicher Waldgebiet       | 45,7        | 46,4        | 46,0        |
| 82 Broich - West             | 45,4        | 48,9        | 47,2        |
| 83 Broich - Ost              | 43,7        | 47,2        | 45,5        |
| 91 Speldorf - Nordost        | 43,4        | 47,7        | 45,7        |
| 92 Speldorf - Süd            | 46,2        | 49,2        | 47,8        |
| 93 Speldorf - Nordwest       | 43,6        | 46,1        | 44,8        |
| <b>Mülheim an der Ruhr</b>   | <b>43,5</b> | <b>46,9</b> | <b>45,2</b> |

Durchschnittsalter der Bevölkerung in den Statistischen Bezirken am 31.12.2015



## 3.05 Bevölkerung am Ort der Hauptwohnung nach Altersgruppen in den Statistischen Bezirken am 31.12.2015

| Statistischer Bezirk       | Einwohner im Alter von ... bis unter ... Jahren |              |              |              |              |              |              |              |               |               |               |               |               |               | Ins-<br>gesamt |
|----------------------------|---|--------------|--------------|--------------|--------------|--------------|--------------|--------------|---------------|---------------|---------------|---------------|---------------|---------------|----------------|
|                            | 0 - 3   | 3 - 6        | 6 - 10       | 10 - 15      | 15 - 16      | 16 - 18      | 18 - 21      | 21 - 25      | 25 - 30       | 30 - 45       | 45 - 60       | 60 - 65       | 65 - 75       | 75 u.ä.       |                |
| 11 Altstadt I - Stadtmitte | 99  | 109          | 124          | 147          | 20           | 48           | 98           | 183          | 342           | 669           | 578           | 164           | 237           | 319           | <b>3.137</b>   |
| 12 Altstadt I - Südwest    | 132   | 110          | 129          | 167          | 42           | 68           | 94           | 162          | 309           | 912           | 1.141         | 304           | 561           | 839           | <b>4.970</b>   |
| 13 Altstadt I - Südost     | 189   | 148          | 202          | 239          | 48           | 98           | 192          | 289          | 497           | 1.188         | 1.334         | 382           | 707           | 847           | <b>6.360</b>   |
| 14 Altstadt I - Nordost    | 144   | 152          | 192          | 220          | 44           | 85           | 148          | 262          | 394           | 984           | 1.304         | 394           | 689           | 847           | <b>5.859</b>   |
| 21 Altstadt II - Südost    | 172   | 168          | 228          | 263          | 51           | 110          | 180          | 291          | 508           | 1.285         | 1.288         | 334           | 500           | 558           | <b>5.936</b>   |
| 22 Altstadt II - Nordost   | 180   | 187          | 218          | 263          | 46           | 88           | 181          | 307          | 417           | 1.101         | 1.446         | 427           | 651           | 699           | <b>6.211</b>   |
| 23 Altstadt II - Nord      | 141   | 131          | 137          | 241          | 46           | 131          | 206          | 283          | 388           | 1.056         | 1.665         | 439           | 690           | 825           | <b>6.379</b>   |
| 24 Altstadt II - Südwest   | 247   | 226          | 308          | 329          | 82           | 153          | 234          | 419          | 512           | 1.345         | 1.362         | 301           | 461           | 603           | <b>6.582</b>   |
| 31 Styrum - Süd            | 148   | 171          | 208          | 270          | 54           | 105          | 156          | 239          | 313           | 877           | 1.019         | 271           | 427           | 408           | <b>4.666</b>   |
| 32 Styrum - Nord           | 350   | 320          | 422          | 487          | 126          | 231          | 413          | 627          | 847           | 2.025         | 2.579         | 647           | 945           | 1.046         | <b>11.065</b>  |
| 41 Dümpten - West          | 204   | 192          | 268          | 331          | 62           | 126          | 212          | 364          | 505           | 1.430         | 1.811         | 499           | 773           | 1.004         | <b>7.781</b>   |
| 42 Dümpten - Ost           | 276   | 270          | 358          | 512          | 110          | 211          | 346          | 490          | 550           | 1.734         | 2.684         | 720           | 1.186         | 1.424         | <b>10.871</b>  |
| 51 Heißen - Nord           | 35  | 36           | 53           | 65           | 15           | 36           | 70           | 87           | 84            | 315           | 596           | 144           | 215           | 227           | <b>1.978</b>   |
| 52 Heißen - Mitte          | 240   | 270          | 338          | 442          | 106          | 209          | 314          | 371          | 502           | 1.615         | 2.369         | 563           | 965           | 1.143         | <b>9.447</b>   |
| 53 Heißen - Süd            | 216   | 241          | 321          | 401          | 71           | 167          | 277          | 405          | 451           | 1.469         | 2.509         | 738           | 1.199         | 1.372         | <b>9.837</b>   |
| 61 Holthausen - Nord       | 68  | 72           | 114          | 158          | 43           | 76           | 109          | 145          | 181           | 552           | 1.026         | 271           | 440           | 449           | <b>3.704</b>   |
| 62 Holthausen - Südost     | 31  | 29           | 37           | 44           | 13           | 19           | 24           | 42           | 50            | 207           | 363           | 119           | 185           | 303           | <b>1.466</b>   |
| 63 Menden und Ickten       | 27  | 34           | 47           | 67           | 11           | 23           | 22           | 43           | 43            | 191           | 391           | 87            | 209           | 271           | <b>1.466</b>   |
| 64 Holthausen - West       | 130   | 138          | 227          | 361          | 99           | 159          | 211          | 247          | 284           | 1.024         | 1.959         | 426           | 793           | 903           | <b>6.961</b>   |
| 71 Saarn-Mitte u. Mintard  | 327   | 352          | 455          | 682          | 135          | 283          | 467          | 495          | 570           | 2.359         | 3.726         | 1.005         | 1.562         | 1.693         | <b>14.111</b>  |
| 72 Saarn-Süd m. Selbeck    | 40  | 68           | 81           | 130          | 34           | 60           | 84           | 90           | 100           | 444           | 991           | 263           | 474           | 475           | <b>3.334</b>   |
| 73 Saarn - West            | 110   | 138          | 238          | 288          | 63           | 128          | 160          | 181          | 249           | 935           | 1.683         | 459           | 816           | 942           | <b>6.390</b>   |
| 81 Broicher Waldgebiet     | 5   | 4            | 5            | 18           | 3            | 7            | 8            | 16           | 16            | 48            | 99            | 34            | 32            | 30            | <b>325</b>     |
| 82 Broich - West           | 151   | 180          | 230          | 294          | 62           | 149          | 226          | 351          | 542           | 1.403         | 2.043         | 619           | 1.117         | 1.100         | <b>8.467</b>   |
| 83 Broich - Ost            | 112   | 124          | 165          | 221          | 39           | 95           | 147          | 207          | 303           | 892           | 1.167         | 315           | 525           | 686           | <b>4.998</b>   |
| 91 Speldorf - Nordost      | 270   | 241          | 287          | 354          | 66           | 154          | 302          | 503          | 775           | 1.797         | 2.405         | 606           | 1.039         | 1.443         | <b>10.242</b>  |
| 92 Speldorf - Süd          | 152   | 162          | 201          | 233          | 43           | 92           | 142          | 193          | 264           | 943           | 1.509         | 405           | 782           | 895           | <b>6.016</b>   |
| 93 Speldorf - Nordwest     | 45  | 51           | 61           | 66           | 15           | 38           | 75           | 146          | 200           | 429           | 532           | 143           | 296           | 245           | <b>2.342</b>   |
| <b>Mülheim an der Ruhr</b> | <b>4.241</b>                                    | <b>4.324</b> | <b>5.654</b> | <b>7.293</b> | <b>1.549</b> | <b>3.149</b> | <b>5.098</b> | <b>7.438</b> | <b>10.196</b> | <b>29.229</b> | <b>41.579</b> | <b>11.079</b> | <b>18.476</b> | <b>21.596</b> | <b>170.901</b> |

**3.06 Bevölkerung nach dem Familienstand in den Statistischen Bezirken am 31.12.2015**

| Statistischer Bezirk         | Bevölkerung    |               |                                 |               |                 |                |
|------------------------------|----------------|---------------|---------------------------------|---------------|-----------------|----------------|
|                              | ins-<br>gesamt | davon         |                                 |               |                 |                |
|                              |                | ledig         | ver-<br>heiratet <sup>1 2</sup> | verwitwet     | ge-<br>schieden | unbe-<br>kannt |
| 11 Altstadt I - Stadtmitte   | <b>3.137</b>   | 1.523         | 1.066                           | 199           | 301             | 48             |
| 12 Altstadt I - Südwest      | <b>4.970</b>   | 1.935         | 1.990                           | 572           | 469             | 4              |
| 13 Altstadt I - Südost       | <b>6.360</b>   | 2.716         | 2.404                           | 595           | 619             | 26             |
| 14 Altstadt I - Nordost      | <b>5.859</b>   | 2.191         | 2.570                           | 518           | 554             | 26             |
| 21 Altstadt II - Südost      | <b>5.936</b>   | 2.576         | 2.357                           | 415           | 490             | 98             |
| 22 Altstadt II - Nordost     | <b>6.211</b>   | 2.539         | 2.621                           | 478           | 527             | 46             |
| 23 Altstadt II - Nord        | <b>6.379</b>   | 2.290         | 2.979                           | 579           | 516             | 15             |
| 24 Altstadt II - Südwest     | <b>6.582</b>   | 3.138         | 2.337                           | 456           | 584             | 67             |
| 31 Styrum - Süd              | <b>4.666</b>   | 1.932         | 2.068                           | 304           | 307             | 55             |
| 32 Styrum - Nord             | <b>11.065</b>  | 4.592         | 4.521                           | 819           | 916             | 217            |
| 41 Dümpten - West            | <b>7.781</b>   | 2.934         | 3.332                           | 733           | 710             | 72             |
| 42 Dümpten - Ost             | <b>10.871</b>  | 3.887         | 5.225                           | 881           | 770             | 108            |
| 51 Heißen - Nord             | <b>1.978</b>   | 647           | 1.029                           | 144           | 156             | 2              |
| 52 Heißen - Mitte            | <b>9.447</b>   | 3.502         | 4.426                           | 741           | 707             | 71             |
| 53 Heißen - Süd              | <b>9.837</b>   | 3.381         | 4.933                           | 768           | 723             | 32             |
| 61 Holthausen - Nord         | <b>3.704</b>   | 1.271         | 1.879                           | 256           | 243             | 55             |
| 62 Holthausen - Südost       | <b>1.466</b>   | 420           | 762                             | 167           | 115             | 2              |
| 63 Menden und Ickten         | <b>1.466</b>   | 459           | 746                             | 147           | 105             | 9              |
| 64 Holthausen - West         | <b>6.961</b>   | 2.547         | 3.369                           | 513           | 532             | 0              |
| 71 Saarn - Mitte und Mintard | <b>14.111</b>  | 4.923         | 6.871                           | 1.074         | 1.056           | 187            |
| 72 Saarn - Süd mit Selbeck   | <b>3.334</b>   | 1.133         | 1.599                           | 298           | 300             | 4              |
| 73 Saarn - West              | <b>6.390</b>   | 2.109         | 3.339                           | 491           | 446             | 5              |
| 81 Broicher Waldgebiet       | <b>325</b>     | 115           | 164                             | 17            | 26              | 3              |
| 82 Broich - West             | <b>8.467</b>   | 3.149         | 3.765                           | 699           | 783             | 71             |
| 83 Broich - Ost              | <b>4.998</b>   | 1.965         | 2.169                           | 408           | 437             | 19             |
| 91 Speldorf - Nordost        | <b>10.242</b>  | 4.016         | 4.279                           | 921           | 939             | 87             |
| 92 Speldorf - Süd            | <b>6.016</b>   | 2.018         | 3.110                           | 492           | 390             | 6              |
| 93 Speldorf - Nordwest       | <b>2.342</b>   | 987           | 1.058                           | 138           | 150             | 9              |
| <b>Mülheim an der Ruhr</b>   | <b>170.901</b> | <b>64.895</b> | <b>76.968</b>                   | <b>13.823</b> | <b>13.871</b>   | <b>1.344</b>   |

1) Inkl. der Getrenntlebenden

2) Aufgrund zu geringer Fallzahlen wurden die Lebenspartnerschaften (gleichen Geschlechts) zu den Verheirateten gezählt.

**3.07 Bevölkerung nach der Religionszugehörigkeit in den Statistischen Bezirken  
am 31.12.2015**

| Statistischer Bezirk        | Bevölkerung    |               |             |               |             |                       |             |
|-----------------------------|----------------|---------------|-------------|---------------|-------------|-----------------------|-------------|
|                             | ins-<br>gesamt | davon         |             |               |             |                       |             |
|                             |                | evangelisch   |             | katholisch    |             | Sonstige <sup>1</sup> |             |
|                             |                | abs.          | vH          | abs.          | vH          | abs.                  | vH          |
| 11 Altstadt I - Stadtmitte  | <b>3.137</b>   | 497           | 15,8        | 673           | 21,5        | 1.967                 | 62,7        |
| 12 Altstadt I - Südwest     | <b>4.970</b>   | 1.634         | 32,9        | 1.266         | 25,5        | 2.070                 | 41,6        |
| 13 Altstadt I - Südost      | <b>6.360</b>   | 1.605         | 25,2        | 1.585         | 24,9        | 3.170                 | 49,8        |
| 14 Altstadt I - Nordost     | <b>5.859</b>   | 1.665         | 28,4        | 1.597         | 27,3        | 2.597                 | 44,3        |
| 21 Altstadt II - Südost     | <b>5.936</b>   | 1.308         | 22,0        | 1.486         | 25,0        | 3.142                 | 52,9        |
| 22 Altstadt II - Nordost    | <b>6.211</b>   | 1.700         | 27,4        | 1.782         | 28,7        | 2.729                 | 43,9        |
| 23 Altstadt II - Nord       | <b>6.379</b>   | 1.820         | 28,5        | 1.802         | 28,2        | 2.757                 | 43,2        |
| 24 Altstadt II - Südwest    | <b>6.582</b>   | 1.055         | 16,0        | 1.341         | 20,4        | 4.186                 | 63,6        |
| 31 Styrum - Süd             | <b>4.666</b>   | 929           | 19,9        | 1.150         | 24,6        | 2.587                 | 55,4        |
| 32 Styrum - Nord            | <b>11.065</b>  | 2.556         | 23,1        | 3.017         | 27,3        | 5.492                 | 49,6        |
| 41 Dümpten - West           | <b>7.781</b>   | 2.178         | 28,0        | 2.375         | 30,5        | 3.228                 | 41,5        |
| 42 Dümpten - Ost            | <b>10.871</b>  | 3.080         | 28,3        | 3.322         | 30,6        | 4.469                 | 41,1        |
| 51 Heißen - Nord            | <b>1.978</b>   | 628           | 31,7        | 639           | 32,3        | 711                   | 35,9        |
| 52 Heißen - Mitte           | <b>9.447</b>   | 2.717         | 28,8        | 2.964         | 31,4        | 3.766                 | 39,9        |
| 53 Heißen - Süd             | <b>9.837</b>   | 3.310         | 33,6        | 3.194         | 32,5        | 3.333                 | 33,9        |
| 61 Holthausen - Nord        | <b>3.704</b>   | 1.160         | 31,3        | 1.124         | 30,3        | 1.420                 | 38,3        |
| 62 Holthausen - Südost      | <b>1.466</b>   | 554           | 37,8        | 430           | 29,3        | 482                   | 32,9        |
| 63 Menden und Ickten        | <b>1.466</b>   | 505           | 34,4        | 396           | 27,0        | 565                   | 38,5        |
| 64 Holthausen - West        | <b>6.961</b>   | 2.353         | 33,8        | 2.158         | 31,0        | 2.450                 | 35,2        |
| 71 Saarn - Mitte u. Mintard | <b>14.111</b>  | 4.121         | 29,2        | 4.565         | 32,4        | 5.425                 | 38,4        |
| 72 Saarn - Süd m. Selbeck   | <b>3.334</b>   | 1.065         | 31,9        | 1.177         | 35,3        | 1.092                 | 32,8        |
| 73 Saarn - West             | <b>6.390</b>   | 2.254         | 35,3        | 1.944         | 30,4        | 2.192                 | 34,3        |
| 81 Broicher Waldgebiet      | <b>325</b>     | 103           | 31,7        | 92            | 28,3        | 130                   | 40,0        |
| 82 Broich - West            | <b>8.467</b>   | 2.692         | 31,8        | 2.344         | 27,7        | 3.431                 | 40,5        |
| 83 Broich - Ost             | <b>4.998</b>   | 1.419         | 28,4        | 1.193         | 23,9        | 2.386                 | 47,7        |
| 91 Speldorf - Nordost       | <b>10.242</b>  | 2.956         | 28,9        | 2.789         | 27,2        | 4.497                 | 43,9        |
| 92 Speldorf - Süd           | <b>6.016</b>   | 1.986         | 33,0        | 1.840         | 30,6        | 2.190                 | 36,4        |
| 93 Speldorf - Nordwest      | <b>2.342</b>   | 678           | 28,9        | 584           | 24,9        | 1.080                 | 46,1        |
| <b>Mülheim an der Ruhr</b>  | <b>170.901</b> | <b>48.528</b> | <b>28,4</b> | <b>48.829</b> | <b>28,6</b> | <b>73.544</b>         | <b>43,0</b> |

1) Sonstige Religionszugehörigkeit, ohne Religion, ohne Angabe

3.08 Entwicklung des Ausländeranteils in den Statistischen Bezirken seit 2010

| Statistischer Bezirk         | Bevölkerung    |                  |                |                  |                |                  |                |                  |                |                  |                |                  |
|------------------------------|----------------|------------------|----------------|------------------|----------------|------------------|----------------|------------------|----------------|------------------|----------------|------------------|
|                              | 31.12.2015     |                  | 31.12.2014     |                  | 31.12.2013     |                  | 31.12.2012     |                  | 31.12.2011     |                  | 31.12.2010     |                  |
|                              | insgesamt      | Ausländer-anteil | insgesamt      | Ausländer-anteil | insgesamt      | Ausländer-anteil | insgesamt      | Ausländer-anteil | insgesamt      | Ausländer-anteil | insgesamt      | Ausländer-anteil |
| 11 Altstadt I - Stadtmitte   | 3.137          | <b>35,9</b>      | 2.954          | <b>31,8</b>      | 2.945          | <b>31,7</b>      | 2.882          | <b>32,0</b>      | 2.859          | <b>30,6</b>      | 2.775          | <b>29,8</b>      |
| 12 Altstadt I - Südwest      | 4.970          | <b>10,0</b>      | 4.981          | <b>9,4</b>       | 4.972          | <b>8,7</b>       | 4.981          | <b>7,9</b>       | 4.923          | <b>7,8</b>       | 4.880          | <b>7,9</b>       |
| 13 Altstadt I - Südost       | 6.360          | <b>20,1</b>      | 6.313          | <b>19,1</b>      | 6.300          | <b>18,3</b>      | 6.284          | <b>17,6</b>      | 6.291          | <b>16,6</b>      | 6.208          | <b>16,3</b>      |
| 14 Altstadt I - Nordost      | 5.859          | <b>13,3</b>      | 5.871          | <b>11,8</b>      | 5.834          | <b>11,4</b>      | 5.898          | <b>11,3</b>      | 5.956          | <b>10,7</b>      | 6.023          | <b>10,2</b>      |
| 21 Altstadt II - Südost      | 5.936          | <b>24,1</b>      | 5.790          | <b>21,8</b>      | 5.866          | <b>21,1</b>      | 5.856          | <b>20,7</b>      | 5.804          | <b>19,8</b>      | 5.815          | <b>19,3</b>      |
| 22 Altstadt II - Nordost     | 6.211          | <b>15,8</b>      | 6.162          | <b>14,6</b>      | 6.105          | <b>13,5</b>      | 6.127          | <b>12,6</b>      | 6.127          | <b>11,7</b>      | 6.150          | <b>11,5</b>      |
| 23 Altstadt II - Nord        | 6.379          | <b>11,8</b>      | 6.347          | <b>11,1</b>      | 6.373          | <b>10,9</b>      | 6.371          | <b>9,4</b>       | 6.405          | <b>9,4</b>       | 6.423          | <b>9,0</b>       |
| 24 Altstadt II - Südwest     | 6.582          | <b>39,5</b>      | 6.397          | <b>37,0</b>      | 6.349          | <b>35,5</b>      | 6.253          | <b>34,2</b>      | 6.233          | <b>34,2</b>      | 6.217          | <b>33,6</b>      |
| 31 Styrum - Süd              | 4.666          | <b>27,0</b>      | 4.559          | <b>25,9</b>      | 4.559          | <b>25,4</b>      | 4.574          | <b>25,5</b>      | 4.572          | <b>24,7</b>      | 4.594          | <b>24,4</b>      |
| 32 Styrum - Nord             | 11.065         | <b>21,3</b>      | 10.925         | <b>19,6</b>      | 10.623         | <b>17,2</b>      | 10.728         | <b>17,0</b>      | 10.745         | <b>16,1</b>      | 10.786         | <b>15,4</b>      |
| 41 Dümpten - West            | 7.781          | <b>14,1</b>      | 7.651          | <b>12,3</b>      | 7.646          | <b>11,6</b>      | 7.638          | <b>11,1</b>      | 7.580          | <b>10,5</b>      | 7.572          | <b>9,9</b>       |
| 42 Dümpten - Ost             | 10.871         | <b>11,3</b>      | 10.741         | <b>9,6</b>       | 10.662         | <b>9,4</b>       | 10.757         | <b>9,0</b>       | 10.949         | <b>9,1</b>       | 11.013         | <b>8,9</b>       |
| 51 Heißen - Nord             | 1.978          | <b>4,3</b>       | 1.991          | <b>4,3</b>       | 2.003          | <b>4,0</b>       | 2.031          | <b>3,3</b>       | 2.067          | <b>3,4</b>       | 2.103          | <b>3,9</b>       |
| 52 Heißen - Mitte            | 9.447          | <b>11,5</b>      | 9.336          | <b>10,2</b>      | 9.312          | <b>9,5</b>       | 9.335          | <b>8,8</b>       | 9.310          | <b>8,5</b>       | 9.369          | <b>8,7</b>       |
| 53 Heißen - Süd              | 9.837          | <b>5,9</b>       | 9.790          | <b>5,0</b>       | 9.860          | <b>5,0</b>       | 9.895          | <b>4,9</b>       | 9.919          | <b>4,3</b>       | 9.990          | <b>4,2</b>       |
| 61 Holthausen - Nord         | 3.704          | <b>6,2</b>       | 3.642          | <b>4,1</b>       | 3.631          | <b>3,9</b>       | 3.639          | <b>4,1</b>       | 3.648          | <b>4,0</b>       | 3.661          | <b>3,7</b>       |
| 62 Holthausen - Südost       | 1.466          | <b>2,0</b>       | 1.456          | <b>1,9</b>       | 1.444          | <b>1,8</b>       | 1.461          | <b>2,0</b>       | 1.462          | <b>2,1</b>       | 1.465          | <b>2,1</b>       |
| 63 Menden und Ickten         | 1.466          | <b>5,9</b>       | 1.451          | <b>3,5</b>       | 1.427          | <b>3,0</b>       | 1.431          | <b>2,8</b>       | 1.422          | <b>2,7</b>       | 1.413          | <b>2,3</b>       |
| 64 Holthausen - West         | 6.961          | <b>4,8</b>       | 6.901          | <b>4,5</b>       | 6.946          | <b>4,6</b>       | 6.923          | <b>4,6</b>       | 6.961          | <b>4,3</b>       | 6.967          | <b>4,4</b>       |
| 71 Saarn - Mitte und Mintard | 14.111         | <b>9,2</b>       | 13.739         | <b>6,8</b>       | 13.763         | <b>6,6</b>       | 13.728         | <b>6,4</b>       | 13.853         | <b>6,4</b>       | 13.863         | <b>6,3</b>       |
| 72 Saarn - Süd mit Selbeck   | 3.334          | <b>3,1</b>       | 3.369          | <b>2,9</b>       | 3.375          | <b>3,1</b>       | 3.350          | <b>2,9</b>       | 3.360          | <b>2,8</b>       | 3.369          | <b>2,6</b>       |
| 73 Saarn - West              | 6.390          | <b>3,8</b>       | 6.377          | <b>3,5</b>       | 6.402          | <b>3,6</b>       | 6.398          | <b>3,3</b>       | 6.389          | <b>3,3</b>       | 6.397          | <b>3,1</b>       |
| 81 Broicher Waldgebiet       | 325            | <b>12,0</b>      | 295            | <b>7,1</b>       | 308            | <b>7,8</b>       | 310            | <b>7,4</b>       | 326            | <b>8,9</b>       | 330            | <b>8,5</b>       |
| 82 Broich - West             | 8.467          | <b>9,4</b>       | 8.352          | <b>7,9</b>       | 8.377          | <b>7,4</b>       | 8.375          | <b>7,1</b>       | 8.416          | <b>7,2</b>       | 8.483          | <b>7,1</b>       |
| 83 Broich - Ost              | 4.998          | <b>14,5</b>      | 5.031          | <b>12,9</b>      | 4.912          | <b>11,0</b>      | 4.882          | <b>10,0</b>      | 4.943          | <b>9,8</b>       | 4.954          | <b>9,2</b>       |
| 91 Speldorf - Nordost        | 10.242         | <b>12,8</b>      | 10.013         | <b>11,7</b>      | 9.985          | <b>11,3</b>      | 9.905          | <b>11,2</b>      | 9.955          | <b>11,3</b>      | 9.770          | <b>10,7</b>      |
| 92 Speldorf - Süd            | 6.016          | <b>5,1</b>       | 5.950          | <b>4,9</b>       | 5.955          | <b>4,6</b>       | 5.907          | <b>4,4</b>       | 5.886          | <b>4,5</b>       | 5.965          | <b>4,4</b>       |
| 93 Speldorf - Nordwest       | 2.342          | <b>17,2</b>      | 2.306          | <b>17,9</b>      | 2.265          | <b>16,8</b>      | 2.247          | <b>15,8</b>      | 2.205          | <b>14,9</b>      | 2.199          | <b>13,8</b>      |
| <b>Mülheim an der Ruhr</b>   | <b>170.901</b> | <b>13,5</b>      | <b>168.690</b> | <b>12,1</b>      | <b>168.199</b> | <b>11,5</b>      | <b>168.166</b> | <b>11,0</b>      | <b>168.566</b> | <b>10,7</b>      | <b>168.754</b> | <b>10,4</b>      |

## *Inhaltsverzeichnis*

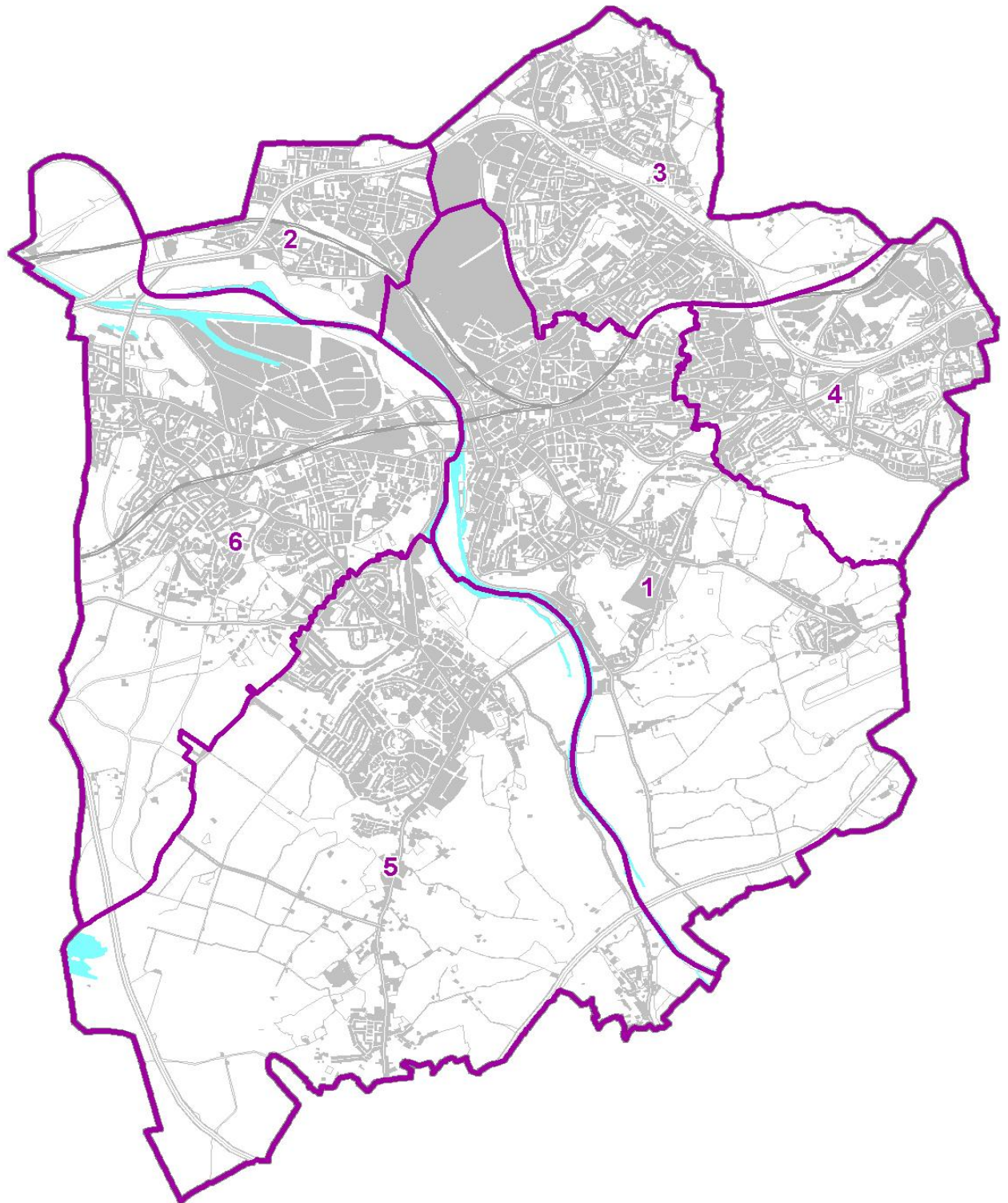
### *Teil 4 - Teilräume*

*Seite*

|      |   |    |
|------|---|----|
| 4.01 | Bevölkerung nach Staatsangehörigkeit und Geschlecht (Tabelle) ..... | 50 |
| 4.02 | Bevölkerung mit Migrationshintergrund (Tabelle) .....               | 51 |
| 4.03 | Bevölkerungsdichte (Tabelle / Abbildung) .....                      | 52 |
| 4.04 | Bevölkerung nach Altersgruppen (Tabelle) .....                      | 53 |



## Grenzen der Teilräume



4.01 Bevölkerung nach Staatsangehörigkeit und Geschlecht in den Teilräumen am 31.12.2015

| Teilraum                   | Bevölkerung insgesamt |               |             |                | Deutsche      |               |             |                | Ausländer     |               |             |               |             |
|----------------------------|-----------------------|---------------|-------------|----------------|---------------|---------------|-------------|----------------|---------------|---------------|-------------|---------------|-------------|
|                            | männlich              | weiblich      |             | zusammen       | männlich      | weiblich      |             | zusammen       | männlich      | weiblich      |             | zusammen      |             |
|                            |                       | abs.          | vH          |                |               | abs.          | vH          |                |               | abs.          | vH          | abs.          | vH          |
| 1 Stadtmitte               | 21.741                | 23.224        | 51,6        | <b>44.965</b>  | 17.393        | 19.259        | 52,5        | 36.652         | 4.348         | 3.965         | 47,7        | 8.313         | <b>18,5</b> |
| 2 Styrum                   | 7.972                 | 7.759         | 49,3        | <b>15.731</b>  | 5.980         | 6.138         | 50,7        | 12.118         | 1.992         | 1.621         | 44,9        | 3.613         | <b>23,0</b> |
| 3 Dümpten                  | 16.118                | 17.102        | 51,5        | <b>33.220</b>  | 14.034        | 15.043        | 51,7        | 29.077         | 2.084         | 2.059         | 49,7        | 4.143         | <b>12,5</b> |
| 4 Heißen                   | 9.997                 | 10.763        | 51,8        | <b>20.760</b>  | 9.116         | 9.897         | 52,1        | 19.013         | 881           | 866           | 49,6        | 1.747         | <b>8,4</b>  |
| 5 Saarn                    | 11.494                | 12.341        | 51,8        | <b>23.835</b>  | 10.620        | 11.573        | 52,1        | 22.193         | 874           | 768           | 46,8        | 1.642         | <b>6,9</b>  |
| 6 Broich / Speldorf        | 15.680                | 16.710        | 51,6        | <b>32.390</b>  | 13.740        | 15.073        | 52,3        | 28.813         | 1.940         | 1.637         | 45,8        | 3.577         | <b>11,0</b> |
| <b>Mülheim an der Ruhr</b> | <b>83.002</b>         | <b>87.899</b> | <b>51,4</b> | <b>170.901</b> | <b>70.883</b> | <b>76.983</b> | <b>52,1</b> | <b>147.866</b> | <b>12.119</b> | <b>10.916</b> | <b>47,4</b> | <b>23.035</b> | <b>13,5</b> |

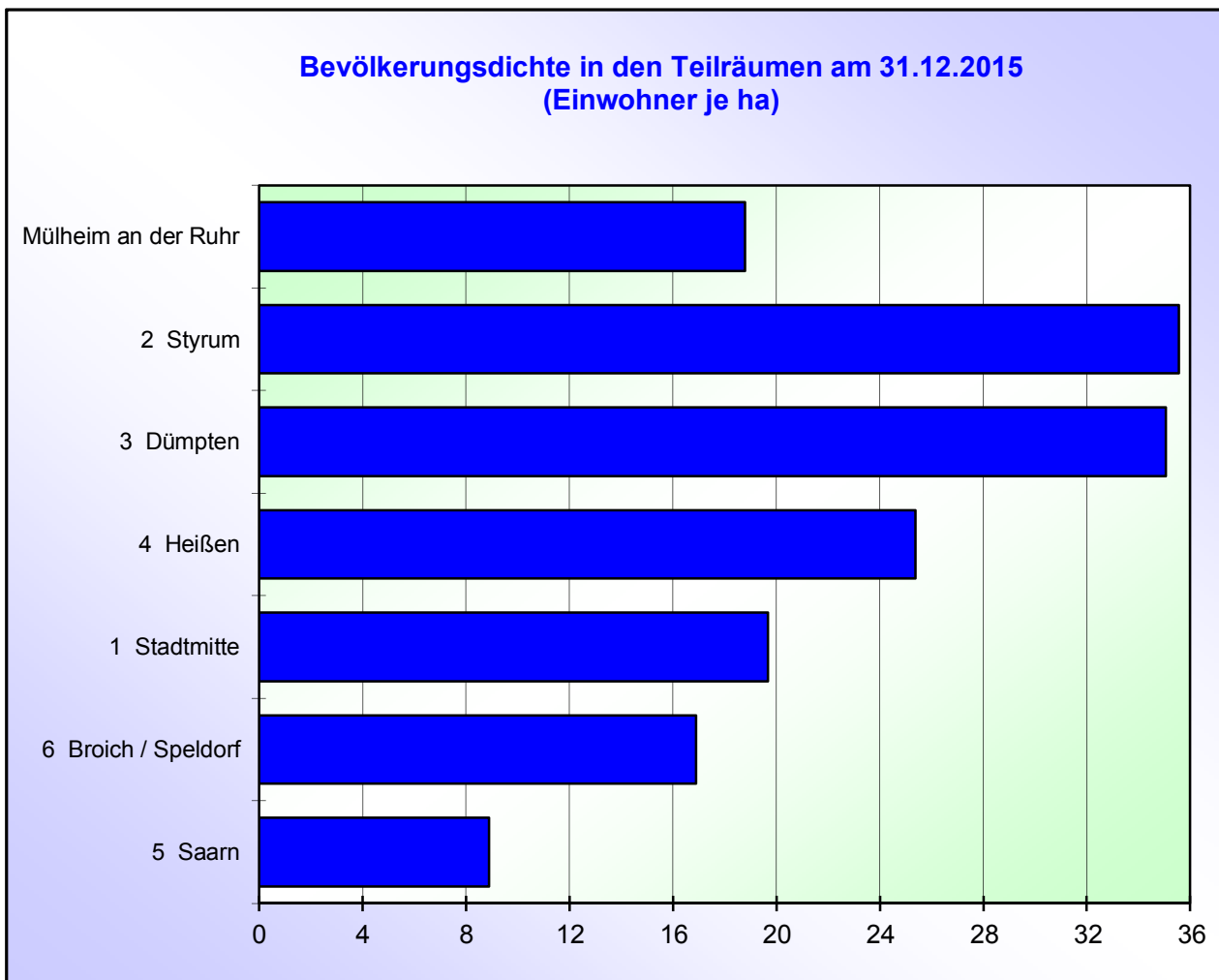
4.02 Bevölkerung mit Migrationshintergrund in den Teilräumen am 31.12.2015

| Teilraum                   | Deutsche ohne weitere Staatsangehörigkeit |               |                |             | Deutsche mit einer weiteren Staatsangehörigkeit |              |               |            | Ausländer     |               |               |             | Gesamtbevölkerung |               |                | darunter Bevölkerung mit Migrationshintergrund <sup>1</sup> |               |               |             |      |
|----------------------------|---|---------------|----------------|-------------|---|--------------|---------------|------------|---------------|---------------|---------------|-------------|-------------------|---------------|----------------|---|---------------|---------------|-------------|------|
|                            | männlich                                  | weiblich      | zusammen       |             | männlich  | weiblich     | zusammen      |            | männlich      | weiblich      | zusammen      |             | männlich          | weiblich      | zusammen       | männlich  | weiblich      | zusammen      |             |      |
|                            |   |               | abs.           | vH          |   |              | abs.          | vH         |               |               | abs.          | vH          |                   |               |                |   |               | abs.          | vH          |      |
|                            |   |               |                |             |   |              |               |            |               |               |               |             |                   |               |                |   |               |               |             | abs. |
| 1 Stadtmitte               | 15.437                                    | 17.275        | 32.712         | 72,7        | 1.956   | 1.984        | 3.940         | 8,8        | 4.348         | 3.965         | 8.313         | 18,5        | 21.741            | 23.224        | 44.965         | 6.304   | 5.949         | 12.253        | 27,3        |      |
| 2 Styrum                   | 5.108                                     | 5.312         | 10.420         | 66,2        | 872   | 826          | 1.698         | 10,8       | 1.992         | 1.621         | 3.613         | 23,0        | 7.972             | 7.759         | 15.731         | 2.864   | 2.447         | 5.311         | 33,8        |      |
| 3 Dümpten                  | 12.666                                    | 13.718        | 26.384         | 79,4        | 1.368   | 1.325        | 2.693         | 8,1        | 2.084         | 2.059         | 4.143         | 12,5        | 16.118            | 17.102        | 33.220         | 3.452   | 3.384         | 6.836         | 20,6        |      |
| 4 Heißen                   | 8.208                                     | 8.971         | 17.179         | 82,8        | 908   | 926          | 1.834         | 8,8        | 881           | 866           | 1.747         | 8,4         | 9.997             | 10.763        | 20.760         | 1.789   | 1.792         | 3.581         | 17,2        |      |
| 5 Saarn                    | 9.939                                     | 10.843        | 20.782         | 87,2        | 681   | 730          | 1.411         | 5,9        | 874           | 768           | 1.642         | 6,9         | 11.494            | 12.341        | 23.835         | 1.555   | 1.498         | 3.053         | 12,8        |      |
| 6 Broich / Speldorf        | 12.648                                    | 13.968        | 26.616         | 82,2        | 1.092   | 1.105        | 2.197         | 6,8        | 1.940         | 1.637         | 3.577         | 11,0        | 15.680            | 16.710        | 32.390         | 3.032   | 2.742         | 5.774         | 17,8        |      |
| <b>Mülheim an der Ruhr</b> | <b>64.006</b>                             | <b>70.087</b> | <b>134.093</b> | <b>78,5</b> | <b>6.877</b>                                    | <b>6.896</b> | <b>13.773</b> | <b>8,1</b> | <b>12.119</b> | <b>10.916</b> | <b>23.035</b> | <b>13,5</b> | <b>83.002</b>     | <b>87.899</b> | <b>170.901</b> | <b>18.996</b>   | <b>17.812</b> | <b>36.808</b> | <b>21,5</b> |      |

1) Ausländer sowie Deutsche mit einer weiteren Staatsangehörigkeit

**4.03 Bevölkerungsdichte in den Teilräumen am 31.12.2015**

| Teilraum                   | Einwohner      | Fläche in ha   | Einwohner je ha |
|----------------------------|----------------|----------------|-----------------|
| 1 Stadtmitte               | 44.965         | 2.286,9        | <b>19,7</b>     |
| 2 Styrum                   | 15.731         | 442,5          | <b>35,6</b>     |
| 3 Dümpten                  | 33.220         | 947,3          | <b>35,1</b>     |
| 4 Heißen                   | 20.760         | 818,4          | <b>25,4</b>     |
| 5 Saarn                    | 23.835         | 2.682,0        | <b>8,9</b>      |
| 6 Broich / Speldorf        | 32.390         | 1.917,4        | <b>16,9</b>     |
| <b>Mülheim an der Ruhr</b> | <b>170.901</b> | <b>9.094,5</b> | <b>18,8</b>     |



4.04 Bevölkerung nach Altersgruppen in den Teilräumen am 31.12.2015

| Teilraum                   | Einwohner im Alter von ... bis unter ... Jahren |              |              |              |              |              |              |              |               |               |               |               |               |               | Ins-<br>gesamt |
|----------------------------|---|--------------|--------------|--------------|--------------|--------------|--------------|--------------|---------------|---------------|---------------|---------------|---------------|---------------|----------------|
|                            | 0 - 3   | 3 - 6        | 6 - 10       | 10 - 15      | 15 - 16      | 16 - 18      | 18 - 21      | 21 - 25      | 25 - 30       | 30 - 45       | 45 - 60       | 60 - 65       | 65 - 75       | 75 u.ä.       |                |
| 1 Stadtmitte               | 1.211   | 1.158        | 1.563        | 1.930        | 436          | 813          | 1.275        | 2.021        | 3.060         | 8.145         | 10.343        | 2.656         | 4.595         | 5.759         | <b>44.965</b>  |
| 2 Styrum                   | 498   | 491          | 630          | 757          | 180          | 336          | 569          | 866          | 1.160         | 2.902         | 3.598         | 918           | 1.372         | 1.454         | <b>15.731</b>  |
| 3 Dümpten                  | 836   | 816          | 1.034        | 1.412        | 279          | 592          | 1.015        | 1.531        | 1.944         | 5.636         | 8.202         | 2.229         | 3.515         | 4.179         | <b>33.220</b>  |
| 4 Heißen                   | 484   | 539          | 704          | 908          | 194          | 402          | 628          | 838          | 1.013         | 3.296         | 5.281         | 1.427         | 2.351         | 2.695         | <b>20.760</b>  |
| 5 Saarn                    | 477   | 558          | 774          | 1.100        | 232          | 471          | 711          | 766          | 919           | 3.738         | 6.400         | 1.727         | 2.852         | 3.110         | <b>23.835</b>  |
| 6 Broich / Speldorf        | 735   | 762          | 949          | 1.186        | 228          | 535          | 900          | 1.416        | 2.100         | 5.512         | 7.755         | 2.122         | 3.791         | 4.399         | <b>32.390</b>  |
| <b>Mülheim an der Ruhr</b> | <b>4.241</b>                                    | <b>4.324</b> | <b>5.654</b> | <b>7.293</b> | <b>1.549</b> | <b>3.149</b> | <b>5.098</b> | <b>7.438</b> | <b>10.196</b> | <b>29.229</b> | <b>41.579</b> | <b>11.079</b> | <b>18.476</b> | <b>21.596</b> | <b>170.901</b> |

## *Inhaltsverzeichnis*

### *Teil 5 - Postleitzahlbezirke*

*Seite*

|      |   |    |
|------|---|----|
| 5.01 | Bevölkerung nach Staatsangehörigkeit und Geschlecht (Tabelle) ..... | 56 |
| 5.02 | Bevölkerung mit Migrationshintergrund (Tabelle) .....               | 57 |
| 5.03 | Bevölkerungsdichte (Tabelle / Abbildung) .....                      | 58 |
| 5.04 | Bevölkerung nach Altersgruppen (Tabelle) .....                      | 59 |

## Grenzen der Postleitzahlbezirke



5.01 Bevölkerung nach Staatsangehörigkeit und Geschlecht in den Postleitzahlbezirken am 31.12.2015

| Postleitzahlbezirk            | Bevölkerung insgesamt |               |             |                | Deutsche      |               |             |                | Ausländer     |               |             |               |             |
|-------------------------------|-----------------------|---------------|-------------|----------------|---------------|---------------|-------------|----------------|---------------|---------------|-------------|---------------|-------------|
|                               | männlich              | weiblich      |             | zusammen       | männlich      | weiblich      |             | zusammen       | männlich      | weiblich      |             | zusammen      |             |
|                               |                       | abs.          | vH          |                |               | abs.          | vH          |                |               | abs.          | vH          | abs.          | vH          |
| 45468 Stadtmitte              | 10.847                | 11.398        | 51,2        | <b>22.245</b>  | 7.983         | 8.780         | 52,4        | 16.763         | 2.864         | 2.618         | 47,8        | 5.482         | <b>24,6</b> |
| 45470 Holthausen/Menden/Raadt | 9.031                 | 9.929         | 52,4        | <b>18.960</b>  | 8.239         | 9.229         | 52,8        | 17.468         | 792           | 700           | 46,9        | 1.492         | <b>7,9</b>  |
| 45472 Heißen                  | 10.101                | 10.871        | 51,8        | <b>20.972</b>  | 9.220         | 10.000        | 52,0        | 19.220         | 881           | 871           | 49,7        | 1.752         | <b>8,4</b>  |
| 45473 Stadtmitte - Nord       | 8.945                 | 9.234         | 50,8        | <b>18.179</b>  | 7.324         | 7.697         | 51,2        | 15.021         | 1.621         | 1.537         | 48,7        | 3.158         | <b>17,4</b> |
| 45475 Dümpten                 | 8.932                 | 9.657         | 52,0        | <b>18.589</b>  | 7.777         | 8.493         | 52,2        | 16.270         | 1.155         | 1.164         | 50,2        | 2.319         | <b>12,5</b> |
| 45476 Styrum                  | 7.972                 | 7.759         | 49,3        | <b>15.731</b>  | 5.980         | 6.138         | 50,7        | 12.118         | 1.992         | 1.621         | 44,9        | 3.613         | <b>23,0</b> |
| 45478 Speldorf                | 9.037                 | 9.610         | 51,5        | <b>18.647</b>  | 7.917         | 8.708         | 52,4        | 16.625         | 1.120         | 902           | 44,6        | 2.022         | <b>10,8</b> |
| 45479 Broich                  | 6.748                 | 7.220         | 51,7        | <b>13.968</b>  | 5.913         | 6.475         | 52,3        | 12.388         | 835           | 745           | 47,2        | 1.580         | <b>11,3</b> |
| 45481 Saarn                   | 11.389                | 12.221        | 51,8        | <b>23.610</b>  | 10.530        | 11.463        | 52,1        | 21.993         | 859           | 758           | 46,9        | 1.617         | <b>6,8</b>  |
| <b>Mülheim an der Ruhr</b>    | <b>83.002</b>         | <b>87.899</b> | <b>51,4</b> | <b>170.901</b> | <b>70.883</b> | <b>76.983</b> | <b>52,1</b> | <b>147.866</b> | <b>12.119</b> | <b>10.916</b> | <b>47,4</b> | <b>23.035</b> | <b>13,5</b> |



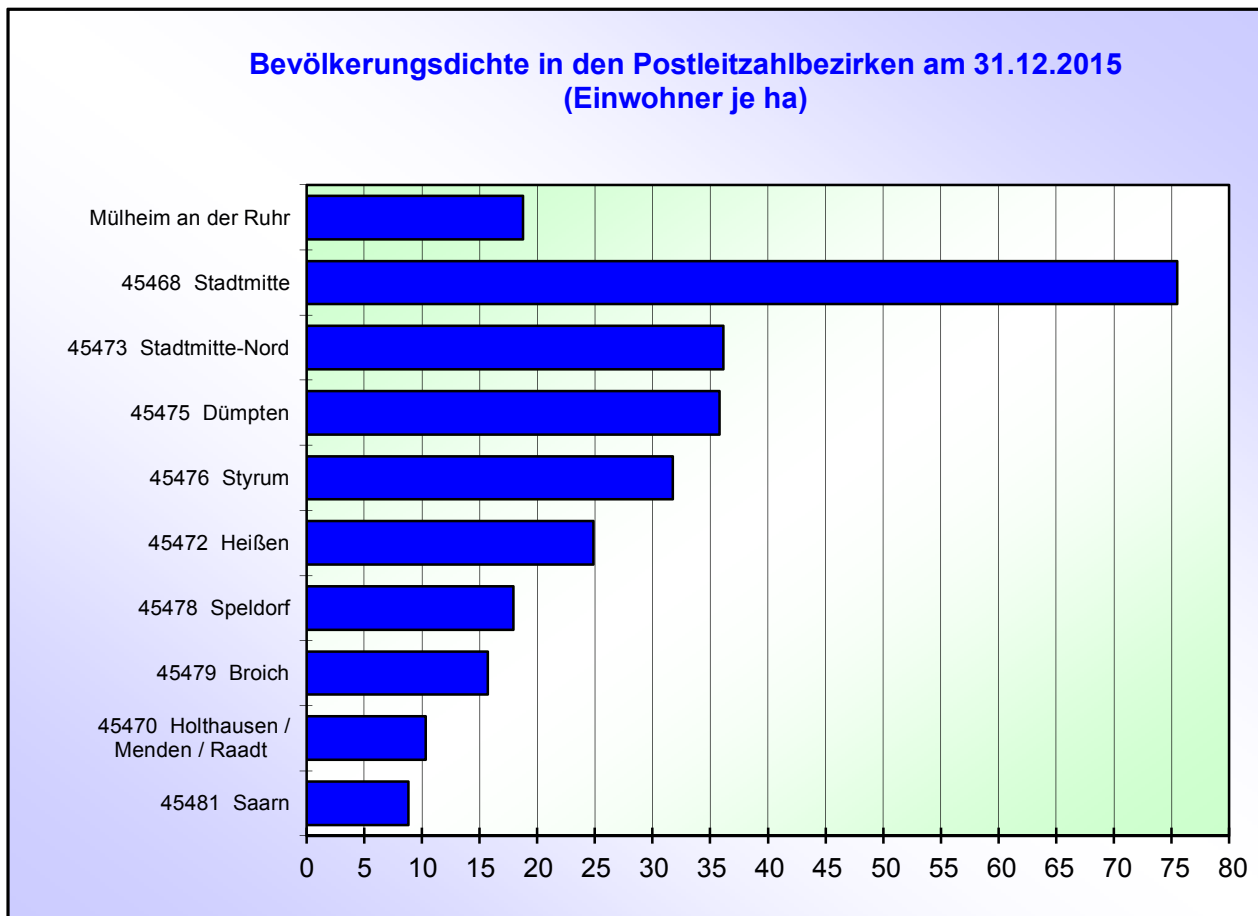
5.02 Bevölkerung mit Migrationshintergrund in den Postleitzahlbezirken am 31.12.2015

| Postleitzahlbezirk           | Deutsche ohne weitere Staatsangehörigkeit |               |                |             | Deutsche mit einer weiteren Staatsangehörigkeit |              |               |             | Ausländer     |               |               |             | Gesamtbevölkerung |               |                | darunter Bevölkerung mit Migrationshintergrund <sup>1</sup> |               |               |             |
|------------------------------|---|---------------|----------------|-------------|---|--------------|---------------|-------------|---------------|---------------|---------------|-------------|-------------------|---------------|----------------|---|---------------|---------------|-------------|
|                              | männlich                                  | weiblich      | zusammen       |             | männlich  | weiblich     | zusammen      |             | männlich      | weiblich      | zusammen      |             | männlich          | weiblich      | zusammen       | männlich  | weiblich      | zusammen      |             |
|                              |   |               | abs.           | vH          |   |              | abs.          | vH          |               |               | abs.          | vH          |                   |               |                |   |               | abs.          | vH          |
| 45468 Stadtmitte             | 6.849                                     | 7.640         | <b>14.489</b>  | <i>65,1</i> | 1.134   | 1.140        | <b>2.274</b>  | <i>10,2</i> | 2.864         | 2.618         | <b>5.482</b>  | <i>24,6</i> | 10.847            | 11.398        | <b>22.245</b>  | 3.998   | 3.758         | <b>7.756</b>  | <i>34,9</i> |
| 45470 Holthaus./Menden/Raadt | 7.681                                     | 8.635         | <b>16.316</b>  | <i>86,1</i> | 558   | 594          | <b>1.152</b>  | <i>6,1</i>  | 792           | 700           | <b>1.492</b>  | <i>7,9</i>  | 9.031             | 9.929         | <b>18.960</b>  | 1.350   | 1.294         | <b>2.644</b>  | <i>13,9</i> |
| 45472 Heißen                 | 8.310                                     | 9.069         | <b>17.379</b>  | <i>82,9</i> | 910   | 931          | <b>1.841</b>  | <i>8,8</i>  | 881           | 871           | <b>1.752</b>  | <i>8,4</i>  | 10.101            | 10.871        | <b>20.972</b>  | 1.791   | 1.802         | <b>3.593</b>  | <i>17,1</i> |
| 45473 Stadtmitte - Nord      | 6.483                                     | 6.901         | <b>13.384</b>  | <i>73,6</i> | 841   | 796          | <b>1.637</b>  | <i>9,0</i>  | 1.621         | 1.537         | <b>3.158</b>  | <i>17,4</i> | 8.945             | 9.234         | <b>18.179</b>  | 2.462   | 2.333         | <b>4.795</b>  | <i>26,4</i> |
| 45475 Dümpten                | 6.988                                     | 7.719         | <b>14.707</b>  | <i>79,1</i> | 789   | 774          | <b>1.563</b>  | <i>8,4</i>  | 1.155         | 1.164         | <b>2.319</b>  | <i>12,5</i> | 8.932             | 9.657         | <b>18.589</b>  | 1.944   | 1.938         | <b>3.882</b>  | <i>20,9</i> |
| 45476 Styrum                 | 5.108                                     | 5.312         | <b>10.420</b>  | <i>66,2</i> | 872   | 826          | <b>1.698</b>  | <i>10,8</i> | 1.992         | 1.621         | <b>3.613</b>  | <i>23,0</i> | 7.972             | 7.759         | <b>15.731</b>  | 2.864   | 2.447         | <b>5.311</b>  | <i>33,8</i> |
| 45478 Speldorf               | 7.318                                     | 8.101         | <b>15.419</b>  | <i>82,7</i> | 599   | 607          | <b>1.206</b>  | <i>6,5</i>  | 1.120         | 902           | <b>2.022</b>  | <i>10,8</i> | 9.037             | 9.610         | <b>18.647</b>  | 1.719   | 1.509         | <b>3.228</b>  | <i>17,3</i> |
| 45479 Broich                 | 5.408                                     | 5.972         | <b>11.380</b>  | <i>81,5</i> | 505   | 503          | <b>1.008</b>  | <i>7,2</i>  | 835           | 745           | <b>1.580</b>  | <i>11,3</i> | 6.748             | 7.220         | <b>13.968</b>  | 1.340   | 1.248         | <b>2.588</b>  | <i>18,5</i> |
| 45481 Saarn                  | 9.861                                     | 10.738        | <b>20.599</b>  | <i>87,2</i> | 669   | 725          | <b>1.394</b>  | <i>5,9</i>  | 859           | 758           | <b>1.617</b>  | <i>6,8</i>  | 11.389            | 12.221        | <b>23.610</b>  | 1.528   | 1.483         | <b>3.011</b>  | <i>12,8</i> |
| <b>Mülheim an der Ruhr</b>   | <b>64.006</b>                             | <b>70.087</b> | <b>134.093</b> | <i>78,5</i> | <b>6.877</b>                                    | <b>6.896</b> | <b>13.773</b> | <i>8,1</i>  | <b>12.119</b> | <b>10.916</b> | <b>23.035</b> | <i>13,5</i> | <b>83.002</b>     | <b>87.899</b> | <b>170.901</b> | <b>18.996</b>   | <b>17.812</b> | <b>36.808</b> | <i>21,5</i> |

1) Ausländer sowie Deutsche mit einer weiteren Staatsangehörigkeit

**5.03 Bevölkerungsdichte in den Postleitzahlbezirken am 31.12.2015**

| Postleitzahlbezirk            | Einwohner      | Fläche in ha   | Einwohner je ha |
|-------------------------------|----------------|----------------|-----------------|
| 45468 Stadtmitte              | 22.245         | 294,6          | <b>75,5</b>     |
| 45470 Holthausen/Menden/Raadt | 18.960         | 1.839,9        | <b>10,3</b>     |
| 45472 Heißen                  | 20.972         | 843,0          | <b>24,9</b>     |
| 45473 Stadtmitte-Nord         | 18.179         | 502,8          | <b>36,2</b>     |
| 45475 Dümpten                 | 18.589         | 519,0          | <b>35,8</b>     |
| 45476 Styrum                  | 15.731         | 495,5          | <b>31,7</b>     |
| 45478 Speldorf                | 18.647         | 1.039,2        | <b>17,9</b>     |
| 45479 Broich                  | 13.968         | 888,0          | <b>15,7</b>     |
| 45481 Saarn                   | 23.610         | 2.672,3        | <b>8,8</b>      |
| <b>Mülheim an der Ruhr</b>    | <b>170.901</b> | <b>9.094,5</b> | <b>18,8</b>     |



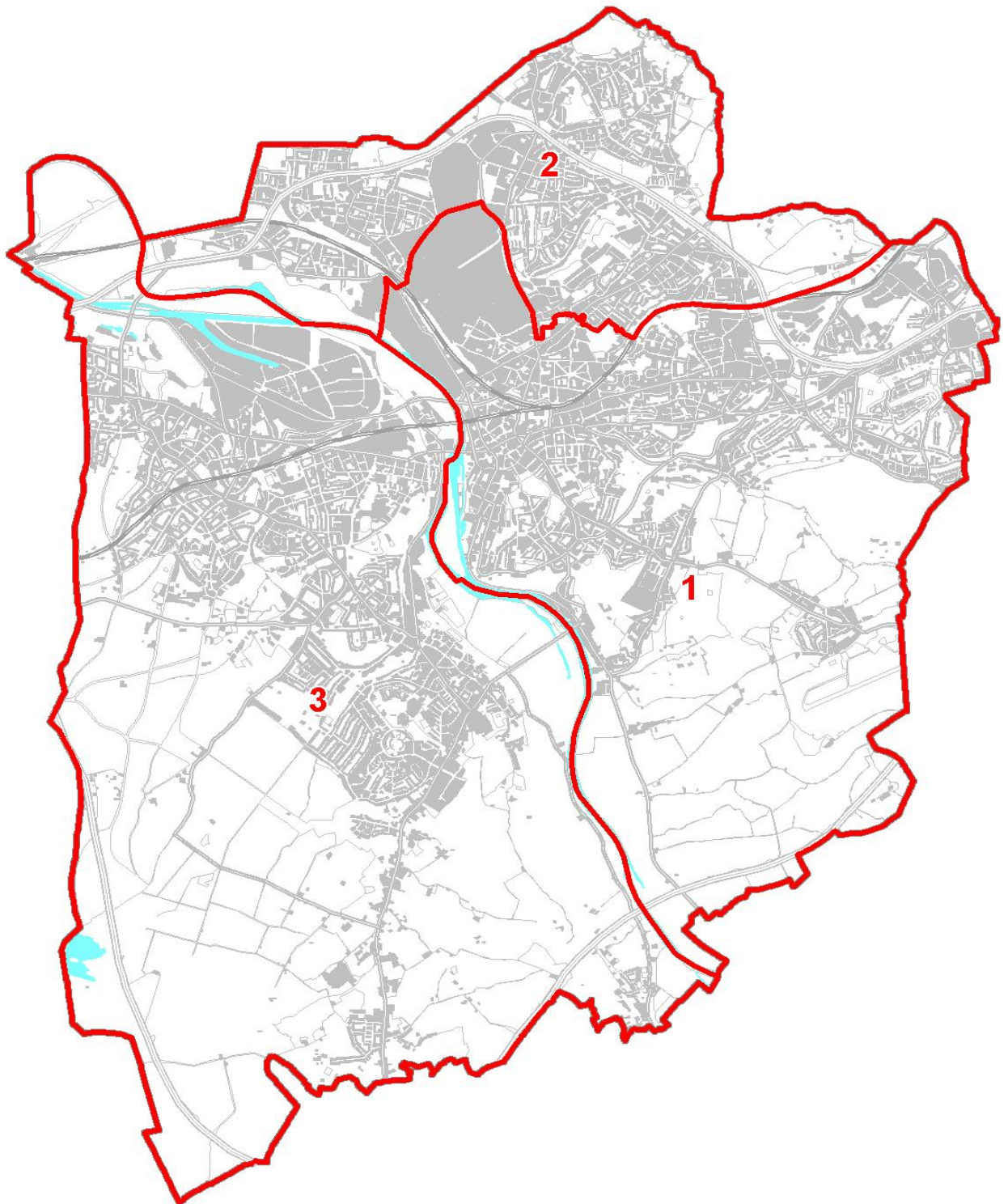
5.04 Bevölkerung nach Altersgruppen in den Postleitzahlbezirken am 31.12.2015

| Postleitzahlbezirk            | Einwohner im Alter von ... bis unter ... Jahren |              |              |              |              |              |              |              |               |               |               |               |               |               | Ins-<br>gesamt |
|-------------------------------|---|--------------|--------------|--------------|--------------|--------------|--------------|--------------|---------------|---------------|---------------|---------------|---------------|---------------|----------------|
|                               | 0 - 3   | 3 - 6        | 6 - 10       | 10 - 15      | 15 - 16      | 16 - 18      | 18 - 21      | 21 - 25      | 25 - 30       | 30 - 45       | 45 - 60       | 60 - 65       | 65 - 75       | 75 u.ä.       |                |
| 45468 Stadtmitte              | 691   | 626          | 778          | 889          | 184          | 368          | 646          | 1.085        | 1.824         | 4.454         | 4.768         | 1.242         | 2.131         | 2.559         | <b>22.245</b>  |
| 45470 Holthausen/Menden/Raadt | 398   | 420          | 599          | 828          | 196          | 352          | 485          | 711          | 952           | 2.922         | 4.848         | 1.226         | 2.224         | 2.799         | <b>18.960</b>  |
| 45472 Heißen                  | 492   | 543          | 714          | 908          | 196          | 408          | 636          | 844          | 1.025         | 3.330         | 5.339         | 1.440         | 2.365         | 2.732         | <b>20.972</b>  |
| 45473 Stadtmitte - Nord       | 472   | 466          | 586          | 783          | 162          | 342          | 594          | 896          | 1.165         | 3.219         | 4.389         | 1.190         | 1.786         | 2.129         | <b>18.179</b>  |
| 45475 Dümpten                 | 478   | 458          | 624          | 842          | 171          | 337          | 557          | 854          | 1.051         | 3.152         | 4.482         | 1.214         | 1.955         | 2.414         | <b>18.589</b>  |
| 45476 Styrum                  | 498   | 491          | 630          | 757          | 180          | 336          | 569          | 866          | 1.160         | 2.902         | 3.598         | 918           | 1.372         | 1.454         | <b>15.731</b>  |
| 45478 Speldorf                | 467   | 454          | 547          | 654          | 124          | 284          | 519          | 845          | 1.245         | 3.175         | 4.458         | 1.158         | 2.125         | 2.592         | <b>18.647</b>  |
| 45479 Broich                  | 270   | 312          | 407          | 542          | 107          | 257          | 387          | 582          | 875           | 2.376         | 3.354         | 978           | 1.691         | 1.830         | <b>13.968</b>  |
| 45481 Saarn                   | 475   | 554          | 769          | 1.090        | 229          | 465          | 705          | 755          | 899           | 3.699         | 6.343         | 1.713         | 2.827         | 3.087         | <b>23.610</b>  |
| <b>Mülheim an der Ruhr</b>    | <b>4.241</b>                                    | <b>4.324</b> | <b>5.654</b> | <b>7.293</b> | <b>1.549</b> | <b>3.149</b> | <b>5.098</b> | <b>7.438</b> | <b>10.196</b> | <b>29.229</b> | <b>41.579</b> | <b>11.079</b> | <b>18.476</b> | <b>21.596</b> | <b>170.901</b> |

## *Inhaltsverzeichnis*

| <i>Teil 6 - Politische Bezirke (Stadtbezirke)</i> |   | <i>Seite</i> |
|---|---|--------------|
| 6.01  | Bevölkerung nach Staatsangehörigkeit und Geschlecht (Tabelle) ..... | 62           |
| 6.02  | Bevölkerung mit Migrationshintergrund (Tabelle) .....               | 63           |
| 6.03  | Bevölkerungsdichte (Tabelle / Abbildung) .....                      | 64           |
| 6.04  | Bevölkerung nach Altersgruppen (Tabelle) .....                      | 65           |

## Grenzen der Politischen Bezirke (Stadtbezirke)



6.01 Bevölkerung nach Staatsangehörigkeit und Geschlecht in den Politischen Bezirken (Stadtbezirken) am 31.12.2015

| Politischer Bezirk         | Bevölkerung insgesamt |               |             |                | Deutsche      |               |             |                | Ausländer     |               |             |               |             |
|----------------------------|-----------------------|---------------|-------------|----------------|---------------|---------------|-------------|----------------|---------------|---------------|-------------|---------------|-------------|
|                            | männlich              | weiblich      |             | zusammen       | männlich      | weiblich      |             | zusammen       | männlich      | weiblich      |             | zusammen      |             |
|                            |                       | abs.          | vH          |                |               | abs.          | vH          |                |               | abs.          | vH          | abs.          | vH          |
| 1 Rechtsruhr - Süd         | 31.738                | 33.987        | 51,7        | <b>65.725</b>  | 26.509        | 29.156        | 52,4        | 55.665         | 5.229         | 4.831         | 48,0        | 10.060        | <b>15,3</b> |
| 2 Rechtsruhr - Nord        | 24.090                | 24.861        | 50,8        | <b>48.951</b>  | 20.014        | 21.181        | 51,4        | 41.195         | 4.076         | 3.680         | 47,4        | 7.756         | <b>15,8</b> |
| 3 Linksruhr                | 27.174                | 29.051        | 51,7        | <b>56.225</b>  | 24.360        | 26.646        | 52,2        | 51.006         | 2.814         | 2.405         | 46,1        | 5.219         | <b>9,3</b>  |
| <b>Mülheim an der Ruhr</b> | <b>83.002</b>         | <b>87.899</b> | <b>51,4</b> | <b>170.901</b> | <b>70.883</b> | <b>76.983</b> | <b>52,1</b> | <b>147.866</b> | <b>12.119</b> | <b>10.916</b> | <b>47,4</b> | <b>23.035</b> | <b>13,5</b> |

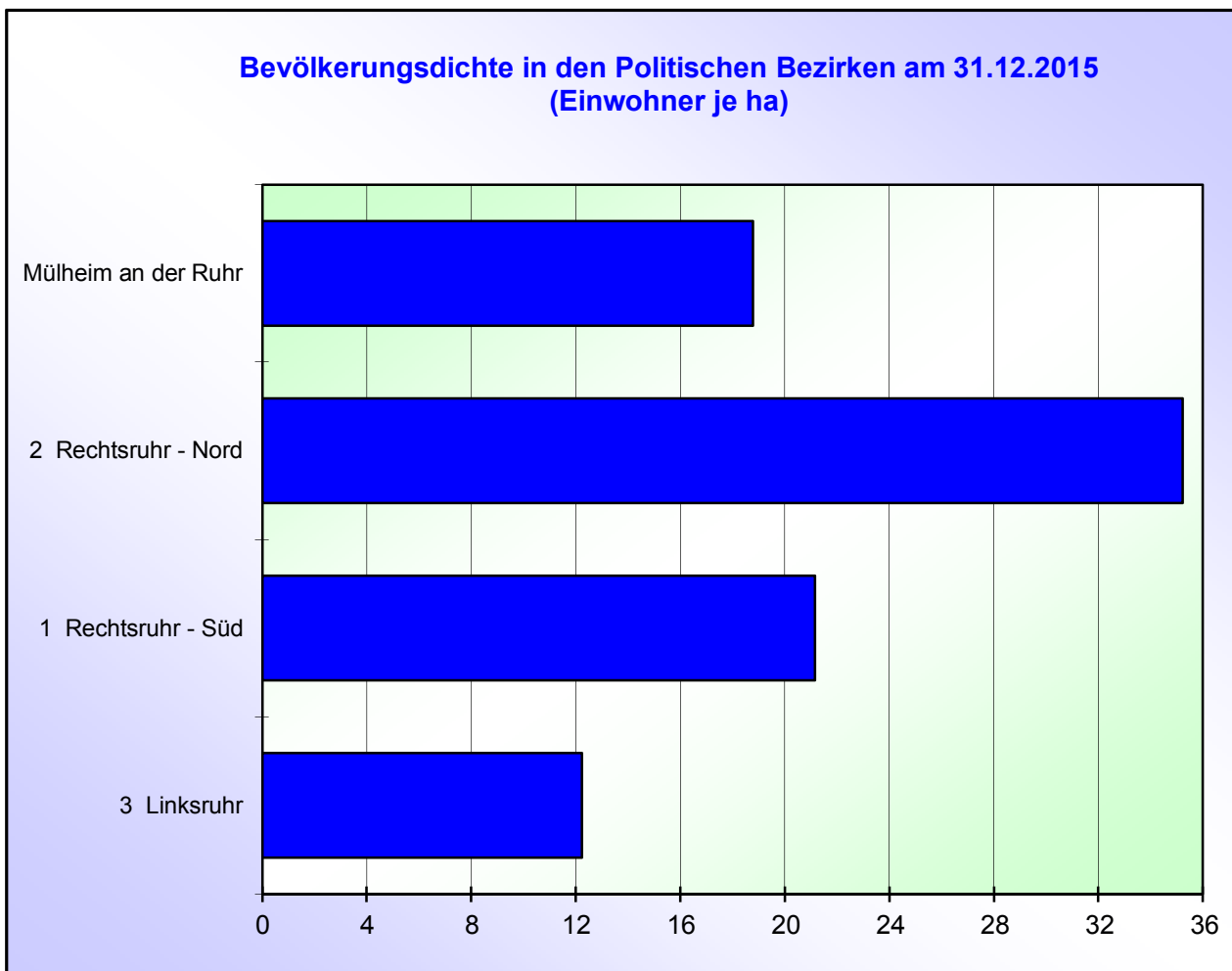
6.02 Bevölkerung mit Migrationshintergrund in den Politischen Bezirken (Stadtbezirken) am 31.12.2015

| Politischer Bezirk         | Deutsche ohne weitere Staatsangehörigkeit |          |          |      | Deutsche mit einer weiteren Staatsangehörigkeit |          |          |     | Ausländer |          |          |      | Gesamtbevölkerung |          |          | darunter Bevölkerung mit Migrationshintergrund <sup>1</sup> |          |          |      |
|----------------------------|---|----------|----------|------|---|----------|----------|-----|-----------|----------|----------|------|-------------------|----------|----------|---|----------|----------|------|
|                            | männlich                                  | weiblich | zusammen |      | männlich  | weiblich | zusammen |     | männlich  | weiblich | zusammen |      | männlich          | weiblich | zusammen | männlich  | weiblich | zusammen |      |
|                            |   |          | abs.     | vH   |   |          | abs.     | vH  |           |          | abs.     | vH   |                   |          |          |   |          | abs.     | vH   |
| 1 Rechtsruhr - Süd         | 23.645                                    | 26.246   | 49.891   | 75,9 | 2.864   | 2.910    | 5.774    | 8,8 | 5.229     | 4.831    | 10.060   | 15,3 | 31.738            | 33.987   | 65.725   | 8.093   | 7.741    | 15.834   | 24,1 |
| 2 Rechtsruhr - Nord        | 17.774                                    | 19.030   | 36.804   | 75,2 | 2.240   | 2.151    | 4.391    | 9,0 | 4.076     | 3.680    | 7.756    | 15,8 | 24.090            | 24.861   | 48.951   | 6.316   | 5.831    | 12.147   | 24,8 |
| 3 Linksruhr                | 22.587                                    | 24.811   | 47.398   | 84,3 | 1.773   | 1.835    | 3.608    | 6,4 | 2.814     | 2.405    | 5.219    | 9,3  | 27.174            | 29.051   | 56.225   | 4.587   | 4.240    | 8.827    | 15,7 |
| <b>Mülheim an der Ruhr</b> | 64.006                                    | 70.087   | 134.093  | 78,5 | 6.877   | 6.896    | 13.773   | 8,1 | 12.119    | 10.916   | 23.035   | 13,5 | 83.002            | 87.899   | 170.901  | 18.996  | 17.812   | 36.808   | 21,5 |

1) Ausländer sowie Deutsche mit einer weiteren Staatsangehörigkeit

**6.03 Bevölkerungsdichte in den Politischen Bezirken (Stadtbezirken) am 31.12.2015**

| Politischer Bezirk         | Einwohner      | Fläche in ha   | Einwohner je ha |
|----------------------------|----------------|----------------|-----------------|
| 1 Rechtsruhr - Süd         | 65.725         | 3.105,3        | <b>21,2</b>     |
| 2 Rechtsruhr - Nord        | 48.951         | 1.389,8        | <b>35,2</b>     |
| 3 Linksruhr                | 56.225         | 4.599,4        | <b>12,2</b>     |
| <b>Mülheim an der Ruhr</b> | <b>170.901</b> | <b>9.094,5</b> | <b>18,8</b>     |





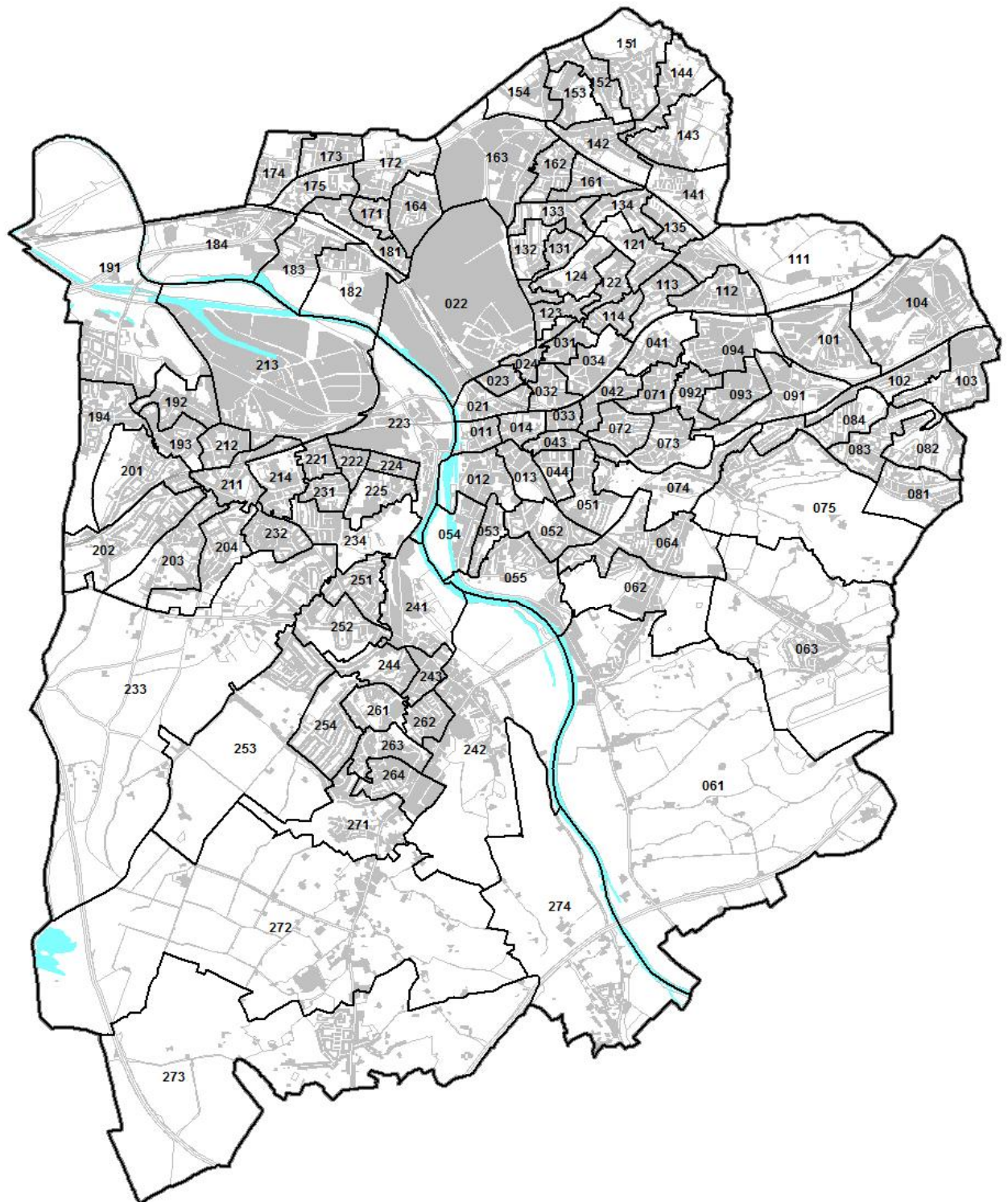
6.04 Bevölkerung nach Altersgruppen in den Politischen Bezirken (Stadtbezirken) am 31.12.2015

| Politischer Bezirk         | Einwohner im Alter von ... bis unter ... Jahren |              |              |              |              |              |              |              |               |               |               |               |               |               | Ins-<br>gesamt |
|----------------------------|---|--------------|--------------|--------------|--------------|--------------|--------------|--------------|---------------|---------------|---------------|---------------|---------------|---------------|----------------|
|                            | 0 - 3   | 3 - 6        | 6 - 10       | 10 - 15      | 15 - 16      | 16 - 18      | 18 - 21      | 21 - 25      | 25 - 30       | 30 - 45       | 45 - 60       | 60 - 65       | 65 - 75       | 75 u.ä.       |                |
| 1 Rechtsruhr - Süd         | 1.695   | 1.697        | 2.267        | 2.838        | 630          | 1.215        | 1.903        | 2.859        | 4.073         | 11.441        | 15.624        | 4.083         | 6.946         | 8.454         | <b>65.725</b>  |
| 2 Rechtsruhr - Nord        | 1.334   | 1.307        | 1.664        | 2.169        | 459          | 928          | 1.584        | 2.397        | 3.104         | 8.538         | 11.800        | 3.147         | 4.887         | 5.633         | <b>48.951</b>  |
| 3 Linksruhr                | 1.212   | 1.320        | 1.723        | 2.286        | 460          | 1.006        | 1.611        | 2.182        | 3.019         | 9.250         | 14.155        | 3.849         | 6.643         | 7.509         | <b>56.225</b>  |
| <b>Mülheim an der Ruhr</b> | <b>4.241</b>                                    | <b>4.324</b> | <b>5.654</b> | <b>7.293</b> | <b>1.549</b> | <b>3.149</b> | <b>5.098</b> | <b>7.438</b> | <b>10.196</b> | <b>29.229</b> | <b>41.579</b> | <b>11.079</b> | <b>18.476</b> | <b>21.596</b> | <b>170.901</b> |

## *Inhaltsverzeichnis*

| <i>Teil 7 - Stimmbezirke / Kommunalwahlbezirke</i> |   | <i>Seite</i> |
|--|---|--------------|
| 7.01   | Bevölkerung nach Staatsangehörigkeit und Geschlecht (Tabelle) ..... | 68           |
| 7.02   | Bevölkerung nach Altersgruppen (Tabelle) .....                      | 75           |

## Grenzen der Stimmbezirke



## 7.01 Bevölkerung nach Staatsangehörigkeit und Geschlecht in den Stimmbezirken und Kommunalwahlbezirken am 31.12.2015

| Stimmbezirk /<br>Kommunalwahlbezirk | Bevölkerung insgesamt |              |             |              | Deutsche     |              |             |              | Ausländer    |              |             |              |             |
|-------------------------------------|-----------------------|--------------|-------------|--------------|--------------|--------------|-------------|--------------|--------------|--------------|-------------|--------------|-------------|
|                                     | männlich              | weiblich     |             | zusammen     | männlich     | weiblich     |             | zusammen     | männlich     | weiblich     |             | zusammen     |             |
|                                     |                       | abs.         | vH          |              |              | abs.         | vH          |              |              | abs.         | vH          | abs.         | vH          |
| 011                                 | 687                   | 714          | 51,0        | 1.401        | 444          | 478          | 51,8        | 922          | 243          | 236          | 49,3        | 479          | 34,2        |
| 012                                 | 814                   | 830          | 50,5        | 1.644        | 610          | 683          | 52,8        | 1.293        | 204          | 147          | 41,9        | 351          | 21,4        |
| 013                                 | 719                   | 797          | 52,6        | 1.516        | 563          | 648          | 53,5        | 1.211        | 156          | 149          | 48,9        | 305          | 20,1        |
| 014                                 | 758                   | 751          | 49,8        | 1.509        | 498          | 507          | 50,4        | 1.005        | 260          | 244          | 48,4        | 504          | 33,4        |
| <b>01 Stadtmitte - Zentrum</b>      | <b>2.978</b>          | <b>3.092</b> | <b>50,9</b> | <b>6.070</b> | <b>2.115</b> | <b>2.316</b> | <b>52,3</b> | <b>4.431</b> | <b>863</b>   | <b>776</b>   | <b>47,3</b> | <b>1.639</b> | <b>27,0</b> |
| 021                                 | 813                   | 727          | 47,2        | 1.540        | 466          | 396          | 45,9        | 862          | 347          | 331          | 48,8        | 678          | 44,0        |
| 022                                 | 872                   | 921          | 51,4        | 1.793        | 540          | 622          | 53,5        | 1.162        | 332          | 299          | 47,4        | 631          | 35,2        |
| 023                                 | 904                   | 771          | 46,0        | 1.675        | 515          | 475          | 48,0        | 990          | 389          | 296          | 43,2        | 685          | 40,9        |
| 024                                 | 997                   | 1.065        | 51,6        | 2.062        | 600          | 671          | 52,8        | 1.271        | 397          | 394          | 49,8        | 791          | 38,4        |
| <b>02 Eppinghofen - Nordwest</b>    | <b>3.586</b>          | <b>3.484</b> | <b>49,3</b> | <b>7.070</b> | <b>2.121</b> | <b>2.164</b> | <b>50,5</b> | <b>4.285</b> | <b>1.465</b> | <b>1.320</b> | <b>47,4</b> | <b>2.785</b> | <b>39,4</b> |
| 031                                 | 862                   | 854          | 49,8        | 1.716        | 677          | 713          | 51,3        | 1.390        | 185          | 141          | 43,3        | 326          | 19,0        |
| 032                                 | 884                   | 917          | 50,9        | 1.801        | 626          | 650          | 50,9        | 1.276        | 258          | 267          | 50,9        | 525          | 29,2        |
| 033                                 | 525                   | 597          | 53,2        | 1.122        | 443          | 509          | 53,5        | 952          | 82           | 88           | 51,8        | 170          | 15,2        |
| 034                                 | 925                   | 1.006        | 52,1        | 1.931        | 711          | 824          | 53,7        | 1.535        | 214          | 182          | 46,0        | 396          | 20,5        |
| <b>03 Eppinghofen - Ost</b>         | <b>3.196</b>          | <b>3.374</b> | <b>51,4</b> | <b>6.570</b> | <b>2.457</b> | <b>2.696</b> | <b>52,3</b> | <b>5.153</b> | <b>739</b>   | <b>678</b>   | <b>47,8</b> | <b>1.417</b> | <b>21,6</b> |
| 041                                 | 762                   | 807          | 51,4        | 1.569        | 664          | 715          | 51,8        | 1.379        | 98           | 92           | 48,4        | 190          | 12,1        |
| 042                                 | 750                   | 833          | 52,6        | 1.583        | 589          | 693          | 54,1        | 1.282        | 161          | 140          | 46,5        | 301          | 19,0        |
| 043                                 | 830                   | 924          | 52,7        | 1.754        | 621          | 718          | 53,6        | 1.339        | 209          | 206          | 49,6        | 415          | 23,7        |
| 044                                 | 811                   | 937          | 53,6        | 1.748        | 646          | 753          | 53,8        | 1.399        | 165          | 184          | 52,7        | 349          | 20,0        |
| <b>04 Stadtmitte - Ost</b>          | <b>3.153</b>          | <b>3.501</b> | <b>52,6</b> | <b>6.654</b> | <b>2.520</b> | <b>2.879</b> | <b>53,3</b> | <b>5.399</b> | <b>633</b>   | <b>622</b>   | <b>49,6</b> | <b>1.255</b> | <b>18,9</b> |

## 7.01 Bevölkerung nach Staatsangehörigkeit und Geschlecht in den Stimmbezirken und Kommunalwahlbezirken am 31.12.2015

| Stimmbezirk /<br>Kommunalwahlbezirk | Bevölkerung insgesamt |              |             |              | Deutsche     |              |             |              | Ausländer  |            |             |            |            |
|-------------------------------------|-----------------------|--------------|-------------|--------------|--------------|--------------|-------------|--------------|------------|------------|-------------|------------|------------|
|                                     | männlich              | weiblich     |             | zusammen     | männlich     | weiblich     |             | zusammen     | männlich   | weiblich   |             | zusammen   |            |
|                                     |                       | abs.         | vH          |              |              | abs.         | vH          |              |            | abs.       | vH          | abs.       | vH         |
| 051                                 | 551                   | 648          | 54,0        | 1.199        | 532          | 626          | 54,1        | 1.158        | 19         | 22         | 53,7        | 41         | 3,4        |
| 052                                 | 685                   | 790          | 53,6        | 1.475        | 626          | 747          | 54,4        | 1.373        | 59         | 43         | 42,2        | 102        | 6,9        |
| 053                                 | 577                   | 656          | 53,2        | 1.233        | 518          | 607          | 54,0        | 1.125        | 59         | 49         | 45,4        | 108        | 8,8        |
| 054                                 | 657                   | 758          | 53,6        | 1.415        | 607          | 705          | 53,7        | 1.312        | 50         | 53         | 51,5        | 103        | 7,3        |
| 055                                 | 588                   | 653          | 52,6        | 1.241        | 560          | 611          | 52,2        | 1.171        | 28         | 42         | 60,0        | 70         | 5,6        |
| <b>05 Kahlenberg</b>                | <b>3.058</b>          | <b>3.505</b> | <b>53,4</b> | <b>6.563</b> | <b>2.843</b> | <b>3.296</b> | <b>53,7</b> | <b>6.139</b> | <b>215</b> | <b>209</b> | <b>49,3</b> | <b>424</b> | <b>6,5</b> |
| 061                                 | 724                   | 790          | 52,2        | 1.514        | 677          | 749          | 52,5        | 1.426        | 47         | 41         | 46,6        | 88         | 5,8        |
| 062                                 | 891                   | 1.022        | 53,4        | 1.913        | 842          | 983          | 53,9        | 1.825        | 49         | 39         | 44,3        | 88         | 4,6        |
| 063                                 | 693                   | 806          | 53,8        | 1.499        | 676          | 792          | 54,0        | 1.468        | 17         | 14         | 45,2        | 31         | 2,1        |
| 064                                 | 883                   | 962          | 52,1        | 1.845        | 848          | 923          | 52,1        | 1.771        | 35         | 39         | 52,7        | 74         | 4,0        |
| <b>06 Holthausen - Süd</b>          | <b>3.191</b>          | <b>3.580</b> | <b>52,9</b> | <b>6.771</b> | <b>3.043</b> | <b>3.447</b> | <b>53,1</b> | <b>6.490</b> | <b>148</b> | <b>133</b> | <b>47,3</b> | <b>281</b> | <b>4,2</b> |
| 071                                 | 737                   | 774          | 51,2        | 1.511        | 643          | 676          | 51,3        | 1.319        | 94         | 98         | 51,0        | 192        | 12,7       |
| 072                                 | 676                   | 775          | 53,4        | 1.451        | 592          | 689          | 53,8        | 1.281        | 84         | 86         | 50,6        | 170        | 11,7       |
| 073                                 | 647                   | 649          | 50,1        | 1.296        | 623          | 627          | 50,2        | 1.250        | 24         | 22         | 47,8        | 46         | 3,5        |
| 074                                 | 584                   | 558          | 48,9        | 1.142        | 498          | 528          | 51,5        | 1.026        | 86         | 30         | 25,9        | 116        | 10,2       |
| 075                                 | 696                   | 694          | 49,9        | 1.390        | 637          | 675          | 51,4        | 1.312        | 59         | 19         | 24,4        | 78         | 5,6        |
| <b>07 Holthausen - Nord</b>         | <b>3.340</b>          | <b>3.450</b> | <b>50,8</b> | <b>6.790</b> | <b>2.993</b> | <b>3.195</b> | <b>51,6</b> | <b>6.188</b> | <b>347</b> | <b>255</b> | <b>42,4</b> | <b>602</b> | <b>8,9</b> |
| 081                                 | 714                   | 758          | 51,5        | 1.472        | 701          | 746          | 51,6        | 1.447        | 13         | 12         | 48,0        | 25         | 1,7        |
| 082                                 | 753                   | 821          | 52,2        | 1.574        | 735          | 808          | 52,4        | 1.543        | 18         | 13         | 41,9        | 31         | 2,0        |
| 083                                 | 735                   | 817          | 52,6        | 1.552        | 694          | 786          | 53,1        | 1.480        | 41         | 31         | 43,1        | 72         | 4,6        |
| 084                                 | 697                   | 764          | 52,3        | 1.461        | 653          | 726          | 52,6        | 1.379        | 44         | 38         | 46,3        | 82         | 5,6        |
| <b>08 Heißen - Süd, Heimerde</b>    | <b>2.899</b>          | <b>3.160</b> | <b>52,2</b> | <b>6.059</b> | <b>2.783</b> | <b>3.066</b> | <b>52,4</b> | <b>5.849</b> | <b>116</b> | <b>94</b>  | <b>44,8</b> | <b>210</b> | <b>3,5</b> |

7.01 Bevölkerung nach Staatsangehörigkeit und Geschlecht in den Stimmbezirken und Kommunalwahlbezirken am 31.12.2015

| Stimmbezirk /<br>Kommunalwahlbezirk | Bevölkerung insgesamt |              |             |              | Deutsche     |              |             |              | Ausländer  |            |             |            |             |
|-------------------------------------|-----------------------|--------------|-------------|--------------|--------------|--------------|-------------|--------------|------------|------------|-------------|------------|-------------|
|                                     | männlich              | weiblich     |             | zusammen     | männlich     | weiblich     |             | zusammen     | männlich   | weiblich   |             | zusammen   |             |
|                                     |                       | abs.         | vH          |              |              | abs.         | vH          |              |            | abs.       | vH          | abs.       | vH          |
| 091                                 | 847                   | 874          | 50,8        | 1.721        | 747          | 752          | 50,2        | 1.499        | 100        | 122        | 55,0        | 222        | 12,9        |
| 092                                 | 736                   | 850          | 53,6        | 1.586        | 682          | 781          | 53,4        | 1.463        | 54         | 69         | 56,1        | 123        | 7,8         |
| 093                                 | 809                   | 969          | 54,5        | 1.778        | 715          | 873          | 55,0        | 1.588        | 94         | 96         | 50,5        | 190        | 10,7        |
| 094                                 | 731                   | 801          | 52,3        | 1.532        | 650          | 690          | 51,5        | 1.340        | 81         | 111        | 57,8        | 192        | 12,5        |
| <b>09 Heißen - Mitte</b>            | <b>3.123</b>          | <b>3.494</b> | <b>52,8</b> | <b>6.617</b> | <b>2.794</b> | <b>3.096</b> | <b>52,6</b> | <b>5.890</b> | <b>329</b> | <b>398</b> | <b>54,7</b> | <b>727</b> | <b>11,0</b> |
| 101                                 | 829                   | 864          | 51,0        | 1.693        | 692          | 735          | 51,5        | 1.427        | 137        | 129        | 48,5        | 266        | 15,7        |
| 102                                 | 799                   | 837          | 51,2        | 1.636        | 679          | 713          | 51,2        | 1.392        | 120        | 124        | 50,8        | 244        | 14,9        |
| 103                                 | 673                   | 751          | 52,7        | 1.424        | 642          | 725          | 53,0        | 1.367        | 31         | 26         | 45,6        | 57         | 4,0         |
| 104                                 | 913                   | 895          | 49,5        | 1.808        | 827          | 828          | 50,0        | 1.655        | 86         | 67         | 43,8        | 153        | 8,5         |
| <b>10 Heißen - Ost</b>              | <b>3.214</b>          | <b>3.347</b> | <b>51,0</b> | <b>6.561</b> | <b>2.840</b> | <b>3.001</b> | <b>51,4</b> | <b>5.841</b> | <b>374</b> | <b>346</b> | <b>48,1</b> | <b>720</b> | <b>11,0</b> |
| 111                                 | 545                   | 560          | 50,7        | 1.105        | 510          | 530          | 51,0        | 1.040        | 35         | 30         | 46,2        | 65         | 5,9         |
| 112                                 | 769                   | 778          | 50,3        | 1.547        | 739          | 742          | 50,1        | 1.481        | 30         | 36         | 54,5        | 66         | 4,3         |
| 113                                 | 650                   | 653          | 50,1        | 1.303        | 598          | 614          | 50,7        | 1.212        | 52         | 39         | 42,9        | 91         | 7,0         |
| 114                                 | 597                   | 644          | 51,9        | 1.241        | 470          | 496          | 51,3        | 966          | 127        | 148        | 53,8        | 275        | 22,2        |
| <b>11 Winkhausen</b>                | <b>2.561</b>          | <b>2.635</b> | <b>50,7</b> | <b>5.196</b> | <b>2.317</b> | <b>2.382</b> | <b>50,7</b> | <b>4.699</b> | <b>244</b> | <b>253</b> | <b>50,9</b> | <b>497</b> | <b>9,6</b>  |
| 121                                 | 579                   | 580          | 50,0        | 1.159        | 486          | 500          | 50,7        | 986          | 93         | 80         | 46,2        | 173        | 14,9        |
| 122                                 | 630                   | 642          | 50,5        | 1.272        | 502          | 529          | 51,3        | 1.031        | 128        | 113        | 46,9        | 241        | 18,9        |
| 123                                 | 620                   | 622          | 50,1        | 1.242        | 456          | 477          | 51,1        | 933          | 164        | 145        | 46,9        | 309        | 24,9        |
| 124                                 | 669                   | 738          | 52,5        | 1.407        | 614          | 673          | 52,3        | 1.287        | 55         | 65         | 54,2        | 120        | 8,5         |
| <b>12 Mellinghofen</b>              | <b>2.498</b>          | <b>2.582</b> | <b>50,8</b> | <b>5.080</b> | <b>2.058</b> | <b>2.179</b> | <b>51,4</b> | <b>4.237</b> | <b>440</b> | <b>403</b> | <b>47,8</b> | <b>843</b> | <b>16,6</b> |

7.01 Bevölkerung nach Staatsangehörigkeit und Geschlecht in den Stimmbezirken und Kommunalwahlbezirken am 31.12.2015

| Stimmbezirk /<br>Kommunalwahlbezirk | Bevölkerung insgesamt |              |             |              | Deutsche     |              |             |              | Ausländer  |            |             |              |             |
|-------------------------------------|-----------------------|--------------|-------------|--------------|--------------|--------------|-------------|--------------|------------|------------|-------------|--------------|-------------|
|                                     | männlich              | weiblich     |             | zusammen     | männlich     | weiblich     |             | zusammen     | männlich   | weiblich   |             | zusammen     |             |
|                                     |                       | abs.         | vH          |              |              | abs.         | vH          |              |            | abs.       | vH          | abs.         | vH          |
| 131                                 | 667                   | 720          | 51,9        | 1.387        | 596          | 664          | 52,7        | 1.260        | 71         | 56         | 44,1        | 127          | 9,2         |
| 132                                 | 550                   | 569          | 50,8        | 1.119        | 463          | 470          | 50,4        | 933          | 87         | 99         | 53,2        | 186          | 16,6        |
| 133                                 | 682                   | 733          | 51,8        | 1.415        | 624          | 671          | 51,8        | 1.295        | 58         | 62         | 51,7        | 120          | 8,5         |
| 134                                 | 602                   | 659          | 52,3        | 1.261        | 560          | 601          | 51,8        | 1.161        | 42         | 58         | 58,0        | 100          | 7,9         |
| 135                                 | 836                   | 917          | 52,3        | 1.753        | 700          | 763          | 52,2        | 1.463        | 136        | 154        | 53,1        | 290          | 16,5        |
| <b>13 Dümpten - Süd</b>             | <b>3.337</b>          | <b>3.598</b> | <b>51,9</b> | <b>6.935</b> | <b>2.943</b> | <b>3.169</b> | <b>51,8</b> | <b>6.112</b> | <b>394</b> | <b>429</b> | <b>52,1</b> | <b>823</b>   | <b>11,9</b> |
| 141                                 | 674                   | 764          | 53,1        | 1.438        | 559          | 663          | 54,3        | 1.222        | 115        | 101        | 46,8        | 216          | 15,0        |
| 142                                 | 758                   | 836          | 52,4        | 1.594        | 656          | 724          | 52,5        | 1.380        | 102        | 112        | 52,3        | 214          | 13,4        |
| 143                                 | 788                   | 759          | 49,1        | 1.547        | 636          | 668          | 51,2        | 1.304        | 152        | 91         | 37,4        | 243          | 15,7        |
| 144                                 | 615                   | 756          | 55,1        | 1.371        | 540          | 665          | 55,2        | 1.205        | 75         | 91         | 54,8        | 166          | 12,1        |
| <b>14 Dümpten - Nordost</b>         | <b>2.835</b>          | <b>3.115</b> | <b>52,4</b> | <b>5.950</b> | <b>2.391</b> | <b>2.720</b> | <b>53,2</b> | <b>5.111</b> | <b>444</b> | <b>395</b> | <b>47,1</b> | <b>839</b>   | <b>14,1</b> |
| 151                                 | 718                   | 796          | 52,6        | 1.514        | 696          | 775          | 52,7        | 1.471        | 22         | 21         | 48,8        | 43           | 2,8         |
| 152                                 | 616                   | 673          | 52,2        | 1.289        | 564          | 618          | 52,3        | 1.182        | 52         | 55         | 51,4        | 107          | 8,3         |
| 153                                 | 686                   | 780          | 53,2        | 1.466        | 625          | 717          | 53,4        | 1.342        | 61         | 63         | 50,8        | 124          | 8,5         |
| 154                                 | 718                   | 742          | 50,8        | 1.460        | 572          | 607          | 51,5        | 1.179        | 146        | 135        | 48,0        | 281          | 19,2        |
| <b>15 Dümpten - Nordwest</b>        | <b>2.738</b>          | <b>2.991</b> | <b>52,2</b> | <b>5.729</b> | <b>2.457</b> | <b>2.717</b> | <b>52,5</b> | <b>5.174</b> | <b>281</b> | <b>274</b> | <b>49,4</b> | <b>555</b>   | <b>9,7</b>  |
| 161                                 | 637                   | 674          | 51,4        | 1.311        | 581          | 587          | 50,3        | 1.168        | 56         | 87         | 60,8        | 143          | 10,9        |
| 162                                 | 719                   | 737          | 50,6        | 1.456        | 663          | 670          | 50,3        | 1.333        | 56         | 67         | 54,5        | 123          | 8,4         |
| 163                                 | 793                   | 770          | 49,3        | 1.563        | 624          | 619          | 49,8        | 1.243        | 169        | 151        | 47,2        | 320          | 20,5        |
| 164                                 | 1.129                 | 1.096        | 49,3        | 2.225        | 884          | 867          | 49,5        | 1.751        | 245        | 229        | 48,3        | 474          | 21,3        |
| <b>16 Dümpten - Styrum</b>          | <b>3.278</b>          | <b>3.277</b> | <b>50,0</b> | <b>6.555</b> | <b>2.752</b> | <b>2.743</b> | <b>49,9</b> | <b>5.495</b> | <b>526</b> | <b>534</b> | <b>50,4</b> | <b>1.060</b> | <b>16,2</b> |

## 7.01 Bevölkerung nach Staatsangehörigkeit und Geschlecht in den Stimmbezirken und Kommunalwahlbezirken am 31.12.2015

| Stimmbezirk /<br>Kommunalwahlbezirk | Bevölkerung insgesamt |              |             |              | Deutsche     |              |             |              | Ausländer  |            |             |              |             |
|-------------------------------------|-----------------------|--------------|-------------|--------------|--------------|--------------|-------------|--------------|------------|------------|-------------|--------------|-------------|
|                                     | männlich              | weiblich     |             | zusammen     | männlich     | weiblich     |             | zusammen     | männlich   | weiblich   |             | zusammen     |             |
|                                     |                       | abs.         | vH          |              |              | abs.         | vH          |              |            | abs.       | vH          | abs.         | vH          |
| 171                                 | 750                   | 735          | 49,5        | <b>1.485</b> | 553          | 554          | 50,0        | 1.107        | 197        | 181        | 47,9        | 378          | <b>25,5</b> |
| 172                                 | 829                   | 612          | 42,5        | <b>1.441</b> | 449          | 445          | 49,8        | 894          | 380        | 167        | 30,5        | 547          | <b>38,0</b> |
| 173                                 | 716                   | 742          | 50,9        | <b>1.458</b> | 627          | 656          | 51,1        | 1.283        | 89         | 86         | 49,1        | 175          | <b>12,0</b> |
| 174                                 | 629                   | 685          | 52,1        | <b>1.314</b> | 568          | 626          | 52,4        | 1.194        | 61         | 59         | 49,2        | 120          | <b>9,1</b>  |
| 175                                 | 622                   | 651          | 51,1        | <b>1.273</b> | 531          | 571          | 51,8        | 1.102        | 91         | 80         | 46,8        | 171          | <b>13,4</b> |
| <b>17 Styrum - Nord</b>             | <b>3.546</b>          | <b>3.425</b> | <b>49,1</b> | <b>6.971</b> | <b>2.728</b> | <b>2.852</b> | <b>51,1</b> | <b>5.580</b> | <b>818</b> | <b>573</b> | <b>41,2</b> | <b>1.391</b> | <b>20,0</b> |
| 181                                 | 983                   | 886          | 47,4        | <b>1.869</b> | 711          | 671          | 48,6        | 1.382        | 272        | 215        | 44,1        | 487          | <b>26,1</b> |
| 182                                 | 915                   | 898          | 49,5        | <b>1.813</b> | 542          | 534          | 49,6        | 1.076        | 373        | 364        | 49,4        | 737          | <b>40,7</b> |
| 183                                 | 851                   | 876          | 50,7        | <b>1.727</b> | 650          | 679          | 51,1        | 1.329        | 201        | 197        | 49,5        | 398          | <b>23,0</b> |
| 184                                 | 548                   | 578          | 51,3        | <b>1.126</b> | 465          | 535          | 53,5        | 1.000        | 83         | 43         | 34,1        | 126          | <b>11,2</b> |
| <b>18 Styrum - Süd</b>              | <b>3.297</b>          | <b>3.238</b> | <b>49,5</b> | <b>6.535</b> | <b>2.368</b> | <b>2.419</b> | <b>50,5</b> | <b>4.787</b> | <b>929</b> | <b>819</b> | <b>46,9</b> | <b>1.748</b> | <b>26,7</b> |
| 191                                 | 751                   | 776          | 50,8        | <b>1.527</b> | 652          | 704          | 51,9        | 1.356        | 99         | 72         | 42,1        | 171          | <b>11,2</b> |
| 192                                 | 806                   | 863          | 51,7        | <b>1.669</b> | 672          | 760          | 53,1        | 1.432        | 134        | 103        | 43,5        | 237          | <b>14,2</b> |
| 193                                 | 788                   | 818          | 50,9        | <b>1.606</b> | 714          | 751          | 51,3        | 1.465        | 74         | 67         | 47,5        | 141          | <b>8,8</b>  |
| 194                                 | 941                   | 790          | 45,6        | <b>1.731</b> | 703          | 669          | 48,8        | 1.372        | 238        | 121        | 33,7        | 359          | <b>20,7</b> |
| <b>19 Speldorf - Nordwest</b>       | <b>3.286</b>          | <b>3.247</b> | <b>49,7</b> | <b>6.533</b> | <b>2.741</b> | <b>2.884</b> | <b>51,3</b> | <b>5.625</b> | <b>545</b> | <b>363</b> | <b>40,0</b> | <b>908</b>   | <b>13,9</b> |
| 201                                 | 683                   | 826          | 54,7        | <b>1.509</b> | 666          | 803          | 54,7        | 1.469        | 17         | 23         | 57,5        | 40           | <b>2,7</b>  |
| 202                                 | 730                   | 771          | 51,4        | <b>1.501</b> | 709          | 748          | 51,3        | 1.457        | 21         | 23         | 52,3        | 44           | <b>2,9</b>  |
| 203                                 | 829                   | 890          | 51,8        | <b>1.719</b> | 737          | 794          | 51,9        | 1.531        | 92         | 96         | 51,1        | 188          | <b>10,9</b> |
| 204                                 | 676                   | 823          | 54,9        | <b>1.499</b> | 665          | 801          | 54,6        | 1.466        | 11         | 22         | 66,7        | 33           | <b>2,2</b>  |
| <b>20 Speldorf - Süd</b>            | <b>2.918</b>          | <b>3.310</b> | <b>53,1</b> | <b>6.228</b> | <b>2.777</b> | <b>3.146</b> | <b>53,1</b> | <b>5.923</b> | <b>141</b> | <b>164</b> | <b>53,8</b> | <b>305</b>   | <b>4,9</b>  |



## 7.01 Bevölkerung nach Staatsangehörigkeit und Geschlecht in den Stimmbezirken und Kommunalwahlbezirken am 31.12.2015

| Stimmbezirk /<br>Kommunalwahlbezirk | Bevölkerung insgesamt |              |             |              | Deutsche     |              |             |              | Ausländer  |            |             |            |             |
|-------------------------------------|-----------------------|--------------|-------------|--------------|--------------|--------------|-------------|--------------|------------|------------|-------------|------------|-------------|
|                                     | männlich              | weiblich     |             | zusammen     | männlich     | weiblich     |             | zusammen     | männlich   | weiblich   |             | zusammen   |             |
|                                     |                       | abs.         | vH          |              |              | abs.         | vH          |              |            | abs.       | vH          | abs.       | vH          |
| 211                                 | 610                   | 712          | 53,9        | <b>1.322</b> | 549          | 647          | 54,1        | 1.196        | 61         | 65         | 51,6        | 126        | <b>9,5</b>  |
| 212                                 | 622                   | 675          | 52,0        | <b>1.297</b> | 556          | 606          | 52,2        | 1.162        | 66         | 69         | 51,1        | 135        | <b>10,4</b> |
| 213                                 | 887                   | 868          | 49,5        | <b>1.755</b> | 697          | 744          | 51,6        | 1.441        | 190        | 124        | 39,5        | 314        | <b>17,9</b> |
| 214                                 | 692                   | 773          | 52,8        | <b>1.465</b> | 576          | 662          | 53,5        | 1.238        | 116        | 111        | 48,9        | 227        | <b>15,5</b> |
| <b>21 Speldorf - Nordost</b>        | <b>2.811</b>          | <b>3.028</b> | <b>51,9</b> | <b>5.839</b> | <b>2.378</b> | <b>2.659</b> | <b>52,8</b> | <b>5.037</b> | <b>433</b> | <b>369</b> | <b>46,0</b> | <b>802</b> | <b>13,7</b> |
| 221                                 | 601                   | 624          | 50,9        | <b>1.225</b> | 541          | 568          | 51,2        | 1.109        | 60         | 56         | 48,3        | 116        | <b>9,5</b>  |
| 222                                 | 726                   | 752          | 50,9        | <b>1.478</b> | 611          | 657          | 51,8        | 1.268        | 115        | 95         | 45,2        | 210        | <b>14,2</b> |
| 223                                 | 607                   | 703          | 53,7        | <b>1.310</b> | 556          | 646          | 53,7        | 1.202        | 51         | 57         | 52,8        | 108        | <b>8,2</b>  |
| 224                                 | 713                   | 751          | 51,3        | <b>1.464</b> | 560          | 628          | 52,9        | 1.188        | 153        | 123        | 44,6        | 276        | <b>18,9</b> |
| 225                                 | 795                   | 862          | 52,0        | <b>1.657</b> | 659          | 730          | 52,6        | 1.389        | 136        | 132        | 49,3        | 268        | <b>16,2</b> |
| <b>22 Broich - Nord</b>             | <b>3.442</b>          | <b>3.692</b> | <b>51,8</b> | <b>7.134</b> | <b>2.927</b> | <b>3.229</b> | <b>52,5</b> | <b>6.156</b> | <b>515</b> | <b>463</b> | <b>47,3</b> | <b>978</b> | <b>13,7</b> |
| 231                                 | 806                   | 866          | 51,8        | <b>1.672</b> | 670          | 767          | 53,4        | 1.437        | 136        | 99         | 42,1        | 235        | <b>14,1</b> |
| 232                                 | 856                   | 895          | 51,1        | <b>1.751</b> | 797          | 834          | 51,1        | 1.631        | 59         | 61         | 50,8        | 120        | <b>6,9</b>  |
| 233                                 | 763                   | 786          | 50,7        | <b>1.549</b> | 710          | 731          | 50,7        | 1.441        | 53         | 55         | 50,9        | 108        | <b>7,0</b>  |
| 234                                 | 798                   | 886          | 52,6        | <b>1.684</b> | 740          | 823          | 52,7        | 1.563        | 58         | 63         | 52,1        | 121        | <b>7,2</b>  |
| <b>23 Broich - Süd</b>              | <b>3.223</b>          | <b>3.433</b> | <b>51,6</b> | <b>6.656</b> | <b>2.917</b> | <b>3.155</b> | <b>52,0</b> | <b>6.072</b> | <b>306</b> | <b>278</b> | <b>47,6</b> | <b>584</b> | <b>8,8</b>  |
| 241                                 | 833                   | 725          | 46,5        | <b>1.558</b> | 534          | 599          | 52,9        | 1.133        | 299        | 126        | 29,6        | 425        | <b>27,3</b> |
| 242                                 | 781                   | 871          | 52,7        | <b>1.652</b> | 737          | 836          | 53,1        | 1.573        | 44         | 35         | 44,3        | 79         | <b>4,8</b>  |
| 243                                 | 585                   | 676          | 53,6        | <b>1.261</b> | 519          | 608          | 53,9        | 1.127        | 66         | 68         | 50,7        | 134        | <b>10,6</b> |
| 244                                 | 716                   | 842          | 54,0        | <b>1.558</b> | 672          | 784          | 53,8        | 1.456        | 44         | 58         | 56,9        | 102        | <b>6,5</b>  |
| <b>24 Saarn - Zentrum</b>           | <b>2.915</b>          | <b>3.114</b> | <b>51,7</b> | <b>6.029</b> | <b>2.462</b> | <b>2.827</b> | <b>53,5</b> | <b>5.289</b> | <b>453</b> | <b>287</b> | <b>38,8</b> | <b>740</b> | <b>12,3</b> |

7.01 Bevölkerung nach Staatsangehörigkeit und Geschlecht in den Stimmbezirken und Kommunalwahlbezirken am 31.12.2015

| Stimmbezirk /<br>Kommunalwahlbezirk             | Bevölkerung insgesamt |               |             |                | Deutsche      |               |             |                | Ausländer     |               |             |               |             |
|---|-----------------------|---------------|-------------|----------------|---------------|---------------|-------------|----------------|---------------|---------------|-------------|---------------|-------------|
|   | männlich              | weiblich      |             | zusammen       | männlich      | weiblich      |             | zusammen       | männlich      | weiblich      |             | zusammen      |             |
|   |                       | abs.          | vH          |                |               | abs.          | vH          |                |               | abs.          | vH          | abs.          | vH          |
| 251   | 664                   | 733           | 52,5        | 1.397          | 622           | 683           | 52,3        | 1.305          | 42            | 50            | 54,3        | 92            | 6,6         |
| 252   | 790                   | 891           | 53,0        | 1.681          | 752           | 862           | 53,4        | 1.614          | 38            | 29            | 43,3        | 67            | 4,0         |
| 253   | 751                   | 842           | 52,9        | 1.593          | 731           | 811           | 52,6        | 1.542          | 20            | 31            | 60,8        | 51            | 3,2         |
| 254   | 809                   | 910           | 52,9        | 1.719          | 795           | 892           | 52,9        | 1.687          | 14            | 18            | 56,3        | 32            | 1,9         |
| <b>25 Saarn - Siedlungen</b>                    | <b>3.014</b>          | <b>3.376</b>  | <b>52,8</b> | <b>6.390</b>   | <b>2.900</b>  | <b>3.248</b>  | <b>52,8</b> | <b>6.148</b>   | <b>114</b>    | <b>128</b>    | <b>52,9</b> | <b>242</b>    | <b>3,8</b>  |
| 261   | 710                   | 728           | 50,6        | 1.438          | 696           | 701           | 50,2        | 1.397          | 14            | 27            | 65,9        | 41            | 2,9         |
| 262   | 638                   | 719           | 53,0        | 1.357          | 542           | 610           | 53,0        | 1.152          | 96            | 109           | 53,2        | 205           | 15,1        |
| 263   | 786                   | 843           | 51,7        | 1.629          | 764           | 820           | 51,8        | 1.584          | 22            | 23            | 51,1        | 45            | 2,8         |
| 264   | 601                   | 704           | 53,9        | 1.305          | 565           | 651           | 53,5        | 1.216          | 36            | 53            | 59,6        | 89            | 6,8         |
| <b>26 Saarner Kuppe</b>                         | <b>2.735</b>          | <b>2.994</b>  | <b>52,3</b> | <b>5.729</b>   | <b>2.567</b>  | <b>2.782</b>  | <b>52,0</b> | <b>5.349</b>   | <b>168</b>    | <b>212</b>    | <b>55,8</b> | <b>380</b>    | <b>6,6</b>  |
| 271   | 818                   | 842           | 50,7        | 1.660          | 747           | 763           | 50,5        | 1.510          | 71            | 79            | 52,7        | 150           | 9,0         |
| 272   | 816                   | 813           | 49,9        | 1.629          | 790           | 794           | 50,1        | 1.584          | 26            | 19            | 42,2        | 45            | 2,8         |
| 273   | 861                   | 844           | 49,5        | 1.705          | 832           | 815           | 49,5        | 1.647          | 29            | 29            | 50,0        | 58            | 3,4         |
| 274   | 335                   | 358           | 51,7        | 693            | 322           | 344           | 51,7        | 666            | 13            | 14            | 51,9        | 27            | 3,9         |
| <b>27 Saarn-Süd<br/>mit Selbeck und Mintard</b> | <b>2.830</b>          | <b>2.857</b>  | <b>50,2</b> | <b>5.687</b>   | <b>2.691</b>  | <b>2.716</b>  | <b>50,2</b> | <b>5.407</b>   | <b>139</b>    | <b>141</b>    | <b>50,4</b> | <b>280</b>    | <b>4,9</b>  |
| <b>Mülheim an der Ruhr</b>                      | <b>83.002</b>         | <b>87.899</b> | <b>51,4</b> | <b>170.901</b> | <b>70.883</b> | <b>76.983</b> | <b>52,1</b> | <b>147.866</b> | <b>12.119</b> | <b>10.916</b> | <b>47,4</b> | <b>23.035</b> | <b>13,5</b> |

## 7.02 Bevölkerung nach Altersgruppen in den Stimmbezirken und Kommunalwahlbezirken am 31.12.2015

| Stimmbezirk /<br>Kommunalwahlbezirk | Einwohner im Alter von ... bis unter ... Jahren |            |            |            |           |            |            |            |            |              |              |            |            |            | Ins-<br>gesamt |
|-------------------------------------|---|------------|------------|------------|-----------|------------|------------|------------|------------|--------------|--------------|------------|------------|------------|----------------|
|                                     | 0 - 3   | 3 - 6      | 6 - 10     | 10 - 15    | 15 - 16   | 16 - 18    | 18 - 21    | 21 - 25    | 25 - 30    | 30 - 45      | 45 - 60      | 60 - 65    | 65 - 75    | 75 u.ä.    |                |
| 011                                 | 53  | 56         | 47         | 78         | 12        | 30         | 44         | 81         | 135        | 318          | 267          | 58         | 99         | 123        | <b>1.401</b>   |
| 012                                 | 41  | 33         | 45         | 49         | 13        | 20         | 29         | 67         | 129        | 324          | 324          | 97         | 182        | 291        | <b>1.644</b>   |
| 013                                 | 58  | 38         | 63         | 57         | 7         | 20         | 45         | 73         | 137        | 314          | 328          | 86         | 140        | 150        | <b>1.516</b>   |
| 014                                 | 33  | 37         | 38         | 44         | 7         | 7          | 34         | 73         | 169        | 237          | 258          | 135        | 213        | 224        | <b>1.509</b>   |
| <b>01 Stadtmitte - Zentrum</b>      | <b>185</b>                                      | <b>164</b> | <b>193</b> | <b>228</b> | <b>39</b> | <b>77</b>  | <b>152</b> | <b>294</b> | <b>570</b> | <b>1.193</b> | <b>1.177</b> | <b>376</b> | <b>634</b> | <b>788</b> | <b>6.070</b>   |
| 021                                 | 53  | 61         | 79         | 82         | 22        | 37         | 68         | 105        | 121        | 314          | 339          | 75         | 105        | 79         | <b>1.540</b>   |
| 022                                 | 45  | 43         | 64         | 88         | 28        | 45         | 69         | 92         | 117        | 346          | 376          | 82         | 142        | 256        | <b>1.793</b>   |
| 023                                 | 75  | 54         | 83         | 69         | 14        | 29         | 50         | 105        | 151        | 389          | 351          | 78         | 110        | 117        | <b>1.675</b>   |
| 024                                 | 91  | 86         | 113        | 132        | 23        | 53         | 73         | 146        | 163        | 407          | 393          | 87         | 122        | 173        | <b>2.062</b>   |
| <b>02 Eppinghofen - Nordwest</b>    | <b>264</b>                                      | <b>244</b> | <b>339</b> | <b>371</b> | <b>87</b> | <b>164</b> | <b>260</b> | <b>448</b> | <b>552</b> | <b>1.456</b> | <b>1.459</b> | <b>322</b> | <b>479</b> | <b>625</b> | <b>7.070</b>   |
| 031                                 | 37  | 59         | 62         | 76         | 18        | 30         | 42         | 83         | 149        | 392          | 396          | 95         | 145        | 132        | <b>1.716</b>   |
| 032                                 | 68  | 47         | 76         | 82         | 15        | 36         | 49         | 89         | 160        | 410          | 383          | 107        | 134        | 145        | <b>1.801</b>   |
| 033                                 | 32  | 24         | 28         | 44         | 6         | 20         | 20         | 55         | 66         | 198          | 208          | 56         | 109        | 256        | <b>1.122</b>   |
| 034                                 | 50  | 44         | 59         | 63         | 13        | 33         | 63         | 90         | 159        | 372          | 412          | 111        | 203        | 259        | <b>1.931</b>   |
| <b>03 Eppinghofen - Ost</b>         | <b>187</b>                                      | <b>174</b> | <b>225</b> | <b>265</b> | <b>52</b> | <b>119</b> | <b>174</b> | <b>317</b> | <b>534</b> | <b>1.372</b> | <b>1.399</b> | <b>369</b> | <b>591</b> | <b>792</b> | <b>6.570</b>   |
| 041                                 | 41  | 55         | 67         | 73         | 12        | 29         | 42         | 70         | 120        | 268          | 386          | 97         | 169        | 140        | <b>1.569</b>   |
| 042                                 | 63  | 50         | 52         | 59         | 11        | 22         | 25         | 87         | 133        | 305          | 341          | 95         | 170        | 170        | <b>1.583</b>   |
| 043                                 | 61  | 44         | 59         | 69         | 14        | 27         | 69         | 99         | 161        | 376          | 391          | 88         | 163        | 133        | <b>1.754</b>   |
| 044                                 | 44  | 49         | 69         | 78         | 15        | 37         | 59         | 70         | 129        | 310          | 376          | 104        | 187        | 221        | <b>1.748</b>   |
| <b>04 Stadtmitte - Ost</b>          | <b>209</b>                                      | <b>198</b> | <b>247</b> | <b>279</b> | <b>52</b> | <b>115</b> | <b>195</b> | <b>326</b> | <b>543</b> | <b>1.259</b> | <b>1.494</b> | <b>384</b> | <b>689</b> | <b>664</b> | <b>6.654</b>   |

7.02 Bevölkerung nach Altersgruppen in den Stimmbezirken und Kommunalwahlbezirken am 31.12.2015

| Stimmbezirk /<br>Kommunalwahlbezirk | Einwohner im Alter von ... bis unter ... Jahren |            |            |            |           |            |            |            |            |              |              |            |            |              | Ins-<br>gesamt |
|-------------------------------------|---|------------|------------|------------|-----------|------------|------------|------------|------------|--------------|--------------|------------|------------|--------------|----------------|
|                                     | 0 - 3   | 3 - 6      | 6 - 10     | 10 - 15    | 15 - 16   | 16 - 18    | 18 - 21    | 21 - 25    | 25 - 30    | 30 - 45      | 45 - 60      | 60 - 65    | 65 - 75    | 75 u.ä.      |                |
| 051                                 | 23  | 27         | 40         | 59         | 17        | 21         | 41         | 37         | 48         | 177          | 304          | 54         | 140        | 211          | <b>1.199</b>   |
| 052                                 | 28  | 28         | 26         | 59         | 10        | 28         | 26         | 35         | 78         | 225          | 345          | 103        | 177        | 307          | <b>1.475</b>   |
| 053                                 | 30  | 26         | 35         | 44         | 12        | 16         | 34         | 35         | 82         | 225          | 315          | 83         | 152        | 144          | <b>1.233</b>   |
| 054                                 | 37  | 38         | 35         | 51         | 14        | 19         | 30         | 51         | 69         | 277          | 336          | 83         | 147        | 228          | <b>1.415</b>   |
| 055                                 | 22  | 20         | 28         | 56         | 14        | 29         | 34         | 36         | 56         | 145          | 339          | 94         | 196        | 172          | <b>1.241</b>   |
| <b>05 Kahlenberg</b>                | <b>140</b>                                      | <b>139</b> | <b>164</b> | <b>269</b> | <b>67</b> | <b>113</b> | <b>165</b> | <b>194</b> | <b>333</b> | <b>1.049</b> | <b>1.639</b> | <b>417</b> | <b>812</b> | <b>1.062</b> | <b>6.563</b>   |
| 061                                 | 27  | 34         | 48         | 67         | 13        | 26         | 23         | 45         | 46         | 199          | 405          | 93         | 214        | 274          | <b>1.514</b>   |
| 062                                 | 39  | 46         | 98         | 129        | 42        | 59         | 71         | 68         | 66         | 299          | 609          | 89         | 142        | 156          | <b>1.913</b>   |
| 063                                 | 31  | 29         | 37         | 45         | 13        | 19         | 26         | 47         | 52         | 209          | 376          | 121        | 187        | 307          | <b>1.499</b>   |
| 064                                 | 29  | 29         | 56         | 84         | 22        | 33         | 56         | 76         | 65         | 276          | 517          | 123        | 220        | 259          | <b>1.845</b>   |
| <b>06 Holthausen - Süd</b>          | <b>126</b>                                      | <b>138</b> | <b>239</b> | <b>325</b> | <b>90</b> | <b>137</b> | <b>176</b> | <b>236</b> | <b>229</b> | <b>983</b>   | <b>1.907</b> | <b>426</b> | <b>763</b> | <b>996</b>   | <b>6.771</b>   |
| 071                                 | 34  | 33         | 52         | 56         | 18        | 19         | 43         | 65         | 87         | 254          | 324          | 118        | 177        | 231          | <b>1.511</b>   |
| 072                                 | 25  | 25         | 32         | 45         | 5         | 19         | 36         | 52         | 89         | 220          | 308          | 94         | 172        | 329          | <b>1.451</b>   |
| 073                                 | 23  | 27         | 42         | 55         | 14        | 29         | 39         | 50         | 63         | 199          | 364          | 85         | 165        | 141          | <b>1.296</b>   |
| 074                                 | 21  | 17         | 36         | 39         | 13        | 24         | 38         | 48         | 69         | 179          | 297          | 86         | 136        | 139          | <b>1.142</b>   |
| 075                                 | 30  | 26         | 49         | 64         | 11        | 19         | 44         | 66         | 52         | 199          | 391          | 88         | 166        | 185          | <b>1.390</b>   |
| <b>07 Holthausen - Nord</b>         | <b>133</b>                                      | <b>128</b> | <b>211</b> | <b>259</b> | <b>61</b> | <b>110</b> | <b>200</b> | <b>281</b> | <b>360</b> | <b>1.051</b> | <b>1.684</b> | <b>471</b> | <b>816</b> | <b>1.025</b> | <b>6.790</b>   |
| 081                                 | 31  | 44         | 53         | 46         | 12        | 30         | 37         | 63         | 56         | 219          | 392          | 115        | 177        | 197          | <b>1.472</b>   |
| 082                                 | 35  | 44         | 69         | 91         | 16        | 36         | 57         | 55         | 34         | 262          | 422          | 123        | 179        | 151          | <b>1.574</b>   |
| 083                                 | 20  | 29         | 52         | 51         | 11        | 20         | 32         | 50         | 62         | 199          | 348          | 138        | 233        | 307          | <b>1.552</b>   |
| 084                                 | 34  | 35         | 35         | 64         | 9         | 25         | 40         | 60         | 76         | 214          | 399          | 118        | 170        | 182          | <b>1.461</b>   |
| <b>08 Heißen - Süd, Heimerde</b>    | <b>120</b>                                      | <b>152</b> | <b>209</b> | <b>252</b> | <b>48</b> | <b>111</b> | <b>166</b> | <b>228</b> | <b>228</b> | <b>894</b>   | <b>1.561</b> | <b>494</b> | <b>759</b> | <b>837</b>   | <b>6.059</b>   |

7.02 Bevölkerung nach Altersgruppen in den Stimmbezirken und Kommunalwahlbezirken am 31.12.2015

| Stimmbezirk /<br>Kommunalwahlbezirk | Einwohner im Alter von ... bis unter ... Jahren |       |        |         |         |         |         |         |         |         |         |         |         |         | Ins-<br>gesamt |
|-------------------------------------|---|-------|--------|---------|---------|---------|---------|---------|---------|---------|---------|---------|---------|---------|----------------|
|                                     | 0 - 3   | 3 - 6 | 6 - 10 | 10 - 15 | 15 - 16 | 16 - 18 | 18 - 21 | 21 - 25 | 25 - 30 | 30 - 45 | 45 - 60 | 60 - 65 | 65 - 75 | 75 u.ä. |                |
| 091                                 | 55  | 52    | 59     | 70      | 27      | 33      | 57      | 87      | 99      | 329     | 434     | 101     | 154     | 164     | <b>1.721</b>   |
| 092                                 | 35  | 22    | 36     | 56      | 12      | 29      | 41      | 58      | 83      | 233     | 386     | 126     | 220     | 249     | <b>1.586</b>   |
| 093                                 | 37  | 45    | 53     | 71      | 19      | 37      | 53      | 60      | 100     | 242     | 420     | 106     | 242     | 293     | <b>1.778</b>   |
| 094                                 | 40  | 46    | 47     | 64      | 18      | 34      | 53      | 68      | 88      | 245     | 385     | 87      | 159     | 198     | <b>1.532</b>   |
| 09 Heißen - Mitte                   | 167   | 165   | 195    | 261     | 76      | 133     | 204     | 273     | 370     | 1.049   | 1.625   | 420     | 775     | 904     | <b>6.617</b>   |
| 101                                 | 54  | 76    | 92     | 133     | 25      | 56      | 66      | 59      | 87      | 353     | 373     | 80      | 111     | 128     | <b>1.693</b>   |
| 102                                 | 49  | 47    | 59     | 63      | 13      | 28      | 47      | 78      | 121     | 268     | 392     | 106     | 164     | 201     | <b>1.636</b>   |
| 103                                 | 26  | 30    | 28     | 55      | 7       | 17      | 34      | 57      | 70      | 198     | 375     | 99      | 184     | 244     | <b>1.424</b>   |
| 104                                 | 35  | 42    | 66     | 78      | 13      | 35      | 64      | 68      | 76      | 316     | 539     | 119     | 169     | 188     | <b>1.808</b>   |
| 10 Heißen - Ost                     | 164   | 195   | 245    | 329     | 58      | 136     | 211     | 262     | 354     | 1.135   | 1.679   | 404     | 628     | 761     | <b>6.561</b>   |
| 111                                 | 26  | 21    | 30     | 35      | 6       | 16      | 34      | 45      | 64      | 197     | 298     | 67      | 131     | 135     | <b>1.105</b>   |
| 112                                 | 20  | 35    | 53     | 59      | 17      | 31      | 53      | 68      | 55      | 235     | 448     | 116     | 168     | 189     | <b>1.547</b>   |
| 113                                 | 32  | 25    | 29     | 46      | 8       | 16      | 33      | 54      | 95      | 207     | 352     | 109     | 141     | 156     | <b>1.303</b>   |
| 114                                 | 57  | 45    | 62     | 51      | 7       | 26      | 32      | 69      | 67      | 231     | 248     | 64      | 129     | 153     | <b>1.241</b>   |
| 11 Winkhausen                       | 135   | 126   | 174    | 191     | 38      | 89      | 152     | 236     | 281     | 870     | 1.346   | 356     | 569     | 633     | <b>5.196</b>   |
| 121                                 | 24  | 34    | 34     | 46      | 7       | 12      | 31      | 70      | 88      | 192     | 276     | 91      | 125     | 129     | <b>1.159</b>   |
| 122                                 | 37  | 42    | 36     | 60      | 8       | 18      | 39      | 58      | 98      | 224     | 294     | 87      | 138     | 133     | <b>1.272</b>   |
| 123                                 | 37  | 37    | 46     | 67      | 15      | 22      | 53      | 64      | 83      | 260     | 282     | 72      | 91      | 113     | <b>1.242</b>   |
| 124                                 | 28  | 24    | 22     | 40      | 13      | 30      | 53      | 57      | 76      | 218     | 364     | 115     | 193     | 174     | <b>1.407</b>   |
| 12 Mellinghofen                     | 126   | 137   | 138    | 213     | 43      | 82      | 176     | 249     | 345     | 894     | 1.216   | 365     | 547     | 549     | <b>5.080</b>   |

## 7.02 Bevölkerung nach Altersgruppen in den Stimmbezirken und Kommunalwahlbezirken am 31.12.2015

| Stimmbezirk /<br>Kommunalwahlbezirk | Einwohner im Alter von ... bis unter ... Jahren |            |            |            |           |            |            |            |            |              |              |            |            |            | Ins-<br>gesamt |
|-------------------------------------|---|------------|------------|------------|-----------|------------|------------|------------|------------|--------------|--------------|------------|------------|------------|----------------|
|                                     | 0 - 3   | 3 - 6      | 6 - 10     | 10 - 15    | 15 - 16   | 16 - 18    | 18 - 21    | 21 - 25    | 25 - 30    | 30 - 45      | 45 - 60      | 60 - 65    | 65 - 75    | 75 u.ä.    |                |
| 131                                 | 27  | 29         | 28         | 66         | 10        | 31         | 37         | 50         | 86         | 227          | 380          | 100        | 128        | 188        | <b>1.387</b>   |
| 132                                 | 27  | 37         | 30         | 49         | 4         | 24         | 31         | 57         | 63         | 217          | 298          | 64         | 96         | 122        | <b>1.119</b>   |
| 133                                 | 25  | 19         | 31         | 43         | 12        | 17         | 45         | 58         | 92         | 201          | 396          | 111        | 161        | 204        | <b>1.415</b>   |
| 134                                 | 24  | 11         | 25         | 35         | 11        | 24         | 36         | 73         | 86         | 171          | 327          | 82         | 175        | 181        | <b>1.261</b>   |
| 135                                 | 48  | 63         | 81         | 101        | 19        | 44         | 59         | 77         | 90         | 286          | 330          | 94         | 186        | 275        | <b>1.753</b>   |
| <b>13 Dümpten - Süd</b>             | <b>151</b>                                      | <b>159</b> | <b>195</b> | <b>294</b> | <b>56</b> | <b>140</b> | <b>208</b> | <b>315</b> | <b>417</b> | <b>1.102</b> | <b>1.731</b> | <b>451</b> | <b>746</b> | <b>970</b> | <b>6.935</b>   |
| 141                                 | 47  | 50         | 58         | 91         | 16        | 33         | 52         | 59         | 84         | 275          | 315          | 75         | 127        | 156        | <b>1.438</b>   |
| 142                                 | 54  | 44         | 56         | 79         | 26        | 29         | 44         | 63         | 74         | 264          | 398          | 99         | 153        | 211        | <b>1.594</b>   |
| 143                                 | 47  | 37         | 49         | 58         | 16        | 32         | 66         | 97         | 87         | 243          | 390          | 113        | 152        | 160        | <b>1.547</b>   |
| 144                                 | 43  | 29         | 37         | 57         | 11        | 27         | 38         | 66         | 79         | 185          | 365          | 120        | 147        | 167        | <b>1.371</b>   |
| <b>14 Dümpten - Nordost</b>         | <b>191</b>                                      | <b>160</b> | <b>200</b> | <b>285</b> | <b>69</b> | <b>121</b> | <b>200</b> | <b>285</b> | <b>324</b> | <b>967</b>   | <b>1.468</b> | <b>407</b> | <b>579</b> | <b>694</b> | <b>5.950</b>   |
| 151                                 | 30  | 24         | 37         | 62         | 9         | 22         | 33         | 47         | 60         | 236          | 432          | 114        | 193        | 215        | <b>1.514</b>   |
| 152                                 | 24  | 22         | 34         | 58         | 11        | 20         | 46         | 52         | 59         | 219          | 347          | 75         | 150        | 172        | <b>1.289</b>   |
| 153                                 | 26  | 31         | 57         | 36         | 7         | 13         | 27         | 64         | 83         | 232          | 308          | 94         | 170        | 318        | <b>1.466</b>   |
| 154                                 | 37  | 42         | 52         | 82         | 10        | 22         | 49         | 82         | 120        | 323          | 307          | 90         | 126        | 118        | <b>1.460</b>   |
| <b>15 Dümpten - Nordwest</b>        | <b>117</b>                                      | <b>119</b> | <b>180</b> | <b>238</b> | <b>37</b> | <b>77</b>  | <b>155</b> | <b>245</b> | <b>322</b> | <b>1.010</b> | <b>1.394</b> | <b>373</b> | <b>639</b> | <b>823</b> | <b>5.729</b>   |
| 161                                 | 37  | 43         | 55         | 68         | 11        | 24         | 34         | 61         | 76         | 251          | 316          | 68         | 129        | 138        | <b>1.311</b>   |
| 162                                 | 35  | 21         | 36         | 62         | 12        | 24         | 40         | 68         | 82         | 225          | 395          | 104        | 175        | 177        | <b>1.456</b>   |
| 163                                 | 44  | 51         | 56         | 61         | 13        | 35         | 50         | 72         | 97         | 317          | 336          | 105        | 131        | 195        | <b>1.563</b>   |
| 164                                 | 72  | 77         | 94         | 100        | 28        | 62         | 84         | 123        | 148        | 411          | 522          | 134        | 194        | 176        | <b>2.225</b>   |
| <b>16 Dümpten - Styrum</b>          | <b>188</b>                                      | <b>192</b> | <b>241</b> | <b>291</b> | <b>64</b> | <b>145</b> | <b>208</b> | <b>324</b> | <b>403</b> | <b>1.204</b> | <b>1.569</b> | <b>411</b> | <b>629</b> | <b>686</b> | <b>6.555</b>   |

## 7.02 Bevölkerung nach Altersgruppen in den Stimmbezirken und Kommunalwahlbezirken am 31.12.2015

| Stimmbezirk /<br>Kommunalwahlbezirk | Einwohner im Alter von ... bis unter ... Jahren |            |            |            |           |            |            |            |            |              |              |            |            |              | Ins-<br>gesamt |
|-------------------------------------|---|------------|------------|------------|-----------|------------|------------|------------|------------|--------------|--------------|------------|------------|--------------|----------------|
|                                     | 0 - 3   | 3 - 6      | 6 - 10     | 10 - 15    | 15 - 16   | 16 - 18    | 18 - 21    | 21 - 25    | 25 - 30    | 30 - 45      | 45 - 60      | 60 - 65    | 65 - 75    | 75 u.ä.      |                |
| 171                                 | 49  | 48         | 59         | 82         | 7         | 28         | 44         | 103        | 108        | 291          | 322          | 83         | 120        | 141          | <b>1.485</b>   |
| 172                                 | 45  | 46         | 54         | 66         | 18        | 28         | 76         | 101        | 166        | 277          | 301          | 78         | 84         | 101          | <b>1.441</b>   |
| 173                                 | 40  | 29         | 47         | 54         | 23        | 24         | 42         | 71         | 109        | 231          | 374          | 87         | 148        | 179          | <b>1.458</b>   |
| 174                                 | 43  | 35         | 37         | 41         | 12        | 31         | 44         | 58         | 78         | 215          | 327          | 94         | 155        | 144          | <b>1.314</b>   |
| 175                                 | 38  | 28         | 41         | 50         | 15        | 20         | 33         | 51         | 94         | 225          | 314          | 79         | 112        | 173          | <b>1.273</b>   |
| <b>17 Styrum - Nord</b>             | <b>215</b>                                      | <b>186</b> | <b>238</b> | <b>293</b> | <b>75</b> | <b>131</b> | <b>239</b> | <b>384</b> | <b>555</b> | <b>1.239</b> | <b>1.638</b> | <b>421</b> | <b>619</b> | <b>738</b>   | <b>6.971</b>   |
| 181                                 | 63  | 57         | 90         | 94         | 23        | 38         | 90         | 120        | 144        | 375          | 419          | 92         | 132        | 132          | <b>1.869</b>   |
| 182                                 | 79  | 88         | 116        | 129        | 35        | 54         | 72         | 98         | 138        | 348          | 353          | 67         | 131        | 105          | <b>1.813</b>   |
| 183                                 | 48  | 63         | 59         | 90         | 12        | 36         | 51         | 89         | 115        | 336          | 391          | 119        | 170        | 148          | <b>1.727</b>   |
| 184                                 | 21  | 20         | 33         | 51         | 7         | 15         | 33         | 52         | 60         | 193          | 275          | 85         | 126        | 155          | <b>1.126</b>   |
| <b>18 Styrum - Süd</b>              | <b>211</b>                                      | <b>228</b> | <b>298</b> | <b>364</b> | <b>77</b> | <b>143</b> | <b>246</b> | <b>359</b> | <b>457</b> | <b>1.252</b> | <b>1.438</b> | <b>363</b> | <b>559</b> | <b>540</b>   | <b>6.535</b>   |
| 191                                 | 23  | 24         | 26         | 43         | 8         | 18         | 46         | 87         | 106        | 250          | 364          | 106        | 230        | 196          | <b>1.527</b>   |
| 192                                 | 45  | 36         | 43         | 51         | 7         | 27         | 58         | 91         | 126        | 288          | 436          | 88         | 178        | 195          | <b>1.669</b>   |
| 193                                 | 43  | 48         | 40         | 40         | 14        | 35         | 39         | 76         | 113        | 277          | 378          | 118        | 172        | 213          | <b>1.606</b>   |
| 194                                 | 45  | 55         | 53         | 56         | 13        | 34         | 58         | 124        | 184        | 346          | 363          | 73         | 162        | 165          | <b>1.731</b>   |
| <b>19 Speldorf - Nordwest</b>       | <b>156</b>                                      | <b>163</b> | <b>162</b> | <b>190</b> | <b>42</b> | <b>114</b> | <b>201</b> | <b>378</b> | <b>529</b> | <b>1.161</b> | <b>1.541</b> | <b>385</b> | <b>742</b> | <b>769</b>   | <b>6.533</b>   |
| 201                                 | 41  | 29         | 37         | 42         | 7         | 20         | 32         | 47         | 57         | 207          | 350          | 92         | 196        | 352          | <b>1.509</b>   |
| 202                                 | 29  | 48         | 46         | 62         | 8         | 24         | 38         | 39         | 41         | 242          | 401          | 100        | 193        | 230          | <b>1.501</b>   |
| 203                                 | 47  | 48         | 74         | 74         | 13        | 25         | 28         | 59         | 112        | 291          | 401          | 120        | 214        | 213          | <b>1.719</b>   |
| 204                                 | 36  | 32         | 43         | 53         | 16        | 23         | 45         | 52         | 55         | 208          | 378          | 104        | 201        | 253          | <b>1.499</b>   |
| <b>20 Speldorf - Süd</b>            | <b>153</b>                                      | <b>157</b> | <b>200</b> | <b>231</b> | <b>44</b> | <b>92</b>  | <b>143</b> | <b>197</b> | <b>265</b> | <b>948</b>   | <b>1.530</b> | <b>416</b> | <b>804</b> | <b>1.048</b> | <b>6.228</b>   |

## 7.02 Bevölkerung nach Altersgruppen in den Stimmbezirken und Kommunalwahlbezirken am 31.12.2015

| Stimmbezirk /<br>Kommunalwahlbezirk | Einwohner im Alter von ... bis unter ... Jahren |            |            |            |           |            |            |            |            |              |              |            |            |            | Ins-<br>gesamt |
|-------------------------------------|---|------------|------------|------------|-----------|------------|------------|------------|------------|--------------|--------------|------------|------------|------------|----------------|
|                                     | 0 - 3   | 3 - 6      | 6 - 10     | 10 - 15    | 15 - 16   | 16 - 18    | 18 - 21    | 21 - 25    | 25 - 30    | 30 - 45      | 45 - 60      | 60 - 65    | 65 - 75    | 75 u.ä.    |                |
| 211                                 | 39  | 35         | 45         | 48         | 6         | 12         | 29         | 42         | 83         | 277          | 301          | 102        | 137        | 166        | <b>1.322</b>   |
| 212                                 | 16  | 23         | 33         | 49         | 8         | 21         | 44         | 61         | 85         | 175          | 320          | 80         | 158        | 224        | <b>1.297</b>   |
| 213                                 | 57  | 38         | 52         | 70         | 12        | 23         | 65         | 101        | 163        | 318          | 413          | 83         | 136        | 224        | <b>1.755</b>   |
| 214                                 | 46  | 38         | 57         | 65         | 12        | 22         | 37         | 63         | 114        | 290          | 341          | 88         | 140        | 152        | <b>1.465</b>   |
| <b>21 Speldorf - Nordost</b>        | <b>158</b>                                      | <b>134</b> | <b>187</b> | <b>232</b> | <b>38</b> | <b>78</b>  | <b>175</b> | <b>267</b> | <b>445</b> | <b>1.060</b> | <b>1.375</b> | <b>353</b> | <b>571</b> | <b>766</b> | <b>5.839</b>   |
| 221                                 | 17  | 26         | 38         | 42         | 11        | 15         | 28         | 60         | 81         | 223          | 336          | 81         | 135        | 132        | <b>1.225</b>   |
| 222                                 | 35  | 36         | 51         | 71         | 17        | 26         | 62         | 68         | 112        | 313          | 316          | 92         | 151        | 128        | <b>1.478</b>   |
| 223                                 | 18  | 23         | 26         | 42         | 8         | 21         | 26         | 42         | 73         | 223          | 319          | 91         | 169        | 229        | <b>1.310</b>   |
| 224                                 | 43  | 40         | 54         | 66         | 15        | 25         | 41         | 79         | 109        | 271          | 324          | 111        | 120        | 166        | <b>1.464</b>   |
| 225                                 | 43  | 48         | 61         | 86         | 13        | 42         | 62         | 59         | 92         | 271          | 383          | 81         | 177        | 239        | <b>1.657</b>   |
| <b>22 Broich - Nord</b>             | <b>156</b>                                      | <b>173</b> | <b>230</b> | <b>307</b> | <b>64</b> | <b>129</b> | <b>219</b> | <b>308</b> | <b>467</b> | <b>1.301</b> | <b>1.678</b> | <b>456</b> | <b>752</b> | <b>894</b> | <b>7.134</b>   |
| 231                                 | 30  | 53         | 49         | 69         | 15        | 37         | 56         | 99         | 128        | 299          | 385          | 96         | 171        | 185        | <b>1.672</b>   |
| 232                                 | 20  | 22         | 18         | 40         | 9         | 22         | 39         | 53         | 79         | 223          | 434          | 173        | 339        | 280        | <b>1.751</b>   |
| 233                                 | 24  | 28         | 46         | 56         | 10        | 30         | 29         | 56         | 81         | 211          | 404          | 123        | 217        | 234        | <b>1.549</b>   |
| 234                                 | 38  | 32         | 57         | 61         | 6         | 33         | 38         | 58         | 106        | 309          | 408          | 120        | 195        | 223        | <b>1.684</b>   |
| <b>23 Broich - Süd</b>              | <b>112</b>                                      | <b>135</b> | <b>170</b> | <b>226</b> | <b>40</b> | <b>122</b> | <b>162</b> | <b>266</b> | <b>394</b> | <b>1.042</b> | <b>1.631</b> | <b>512</b> | <b>922</b> | <b>922</b> | <b>6.656</b>   |
| 241                                 | 41  | 39         | 36         | 66         | 14        | 26         | 83         | 92         | 111        | 280          | 323          | 113        | 173        | 161        | <b>1.558</b>   |
| 242                                 | 32  | 43         | 45         | 61         | 21        | 34         | 53         | 57         | 67         | 253          | 461          | 129        | 202        | 194        | <b>1.652</b>   |
| 243                                 | 24  | 37         | 34         | 51         | 11        | 29         | 25         | 39         | 69         | 226          | 279          | 94         | 133        | 210        | <b>1.261</b>   |
| 244                                 | 23  | 34         | 37         | 52         | 8         | 19         | 39         | 34         | 52         | 223          | 442          | 119        | 228        | 248        | <b>1.558</b>   |
| <b>24 Saarn - Zentrum</b>           | <b>120</b>                                      | <b>153</b> | <b>152</b> | <b>230</b> | <b>54</b> | <b>108</b> | <b>200</b> | <b>222</b> | <b>299</b> | <b>982</b>   | <b>1.505</b> | <b>455</b> | <b>736</b> | <b>813</b> | <b>6.029</b>   |



7.02 Bevölkerung nach Altersgruppen in den Stimmbezirken und Kommunalwahlbezirken am 31.12.2015

| Stimmbezirk /<br>Kommunalwahlbezirk             | Einwohner im Alter von ... bis unter ... Jahren |              |              |              |              |              |              |              |               |               |               |               |               |               | Ins-<br>gesamt |
|---|---|--------------|--------------|--------------|--------------|--------------|--------------|--------------|---------------|---------------|---------------|---------------|---------------|---------------|----------------|
|   | 0 - 3   | 3 - 6        | 6 - 10       | 10 - 15      | 15 - 16      | 16 - 18      | 18 - 21      | 21 - 25      | 25 - 30       | 30 - 45       | 45 - 60       | 60 - 65       | 65 - 75       | 75 u.ä.       |                |
| 251   | 32  | 29           | 50           | 77           | 16           | 23           | 32           | 36           | 58            | 236           | 383           | 75            | 150           | 200           | <b>1.397</b>   |
| 252   | 23  | 30           | 56           | 64           | 18           | 36           | 36           | 57           | 87            | 217           | 423           | 144           | 248           | 242           | <b>1.681</b>   |
| 253   | 21  | 37           | 56           | 66           | 14           | 34           | 45           | 40           | 58            | 240           | 430           | 111           | 205           | 236           | <b>1.593</b>   |
| 254   | 34  | 42           | 76           | 81           | 15           | 35           | 47           | 48           | 46            | 242           | 447           | 129           | 213           | 264           | <b>1.719</b>   |
| <b>25 Saarn - Siedlungen</b>                    | <b>110</b>                                      | <b>138</b>   | <b>238</b>   | <b>288</b>   | <b>63</b>    | <b>128</b>   | <b>160</b>   | <b>181</b>   | <b>249</b>    | <b>935</b>    | <b>1.683</b>  | <b>459</b>    | <b>816</b>    | <b>942</b>    | <b>6.390</b>   |
| 261   | 31  | 34           | 57           | 152          | 26           | 58           | 65           | 56           | 30            | 199           | 530           | 75            | 76            | 49            | <b>1.438</b>   |
| 262   | 34  | 32           | 53           | 58           | 13           | 24           | 44           | 58           | 90            | 245           | 292           | 86            | 149           | 179           | <b>1.357</b>   |
| 263   | 46  | 44           | 64           | 78           | 16           | 40           | 63           | 44           | 41            | 304           | 459           | 110           | 165           | 155           | <b>1.629</b>   |
| 264   | 26  | 30           | 36           | 41           | 7            | 21           | 35           | 40           | 54            | 197           | 329           | 103           | 186           | 200           | <b>1.305</b>   |
| <b>26 Saarner Kuppe</b>                         | <b>137</b>                                      | <b>140</b>   | <b>210</b>   | <b>329</b>   | <b>62</b>    | <b>143</b>   | <b>207</b>   | <b>198</b>   | <b>215</b>    | <b>945</b>    | <b>1.610</b>  | <b>374</b>    | <b>576</b>    | <b>583</b>    | <b>5.729</b>   |
| 271   | 50  | 42           | 74           | 89           | 18           | 25           | 51           | 52           | 40            | 315           | 402           | 116           | 166           | 220           | <b>1.660</b>   |
| 272   | 15  | 19           | 17           | 32           | 9            | 21           | 28           | 39           | 43            | 179           | 526           | 148           | 238           | 315           | <b>1.629</b>   |
| 273   | 25  | 49           | 64           | 98           | 25           | 39           | 56           | 51           | 57            | 265           | 465           | 115           | 236           | 160           | <b>1.705</b>   |
| 274   | 20  | 17           | 19           | 34           | 1            | 7            | 9            | 23           | 16            | 117           | 209           | 60            | 84            | 77            | <b>693</b>     |
| <b>27 Saarn-Süd<br/>mit Selbeck und Mintard</b> | <b>110</b>                                      | <b>127</b>   | <b>174</b>   | <b>253</b>   | <b>53</b>    | <b>92</b>    | <b>144</b>   | <b>165</b>   | <b>156</b>    | <b>876</b>    | <b>1.602</b>  | <b>439</b>    | <b>724</b>    | <b>772</b>    | <b>5.687</b>   |
| <b>Mülheim an der Ruhr</b>                      | <b>4.241</b>                                    | <b>4.324</b> | <b>5.654</b> | <b>7.293</b> | <b>1.549</b> | <b>3.149</b> | <b>5.098</b> | <b>7.438</b> | <b>10.196</b> | <b>29.229</b> | <b>41.579</b> | <b>11.079</b> | <b>18.476</b> | <b>21.596</b> | <b>170.901</b> |

## *Inhaltsverzeichnis*

### *Teil 8 - Sonstige Räume*

Seite

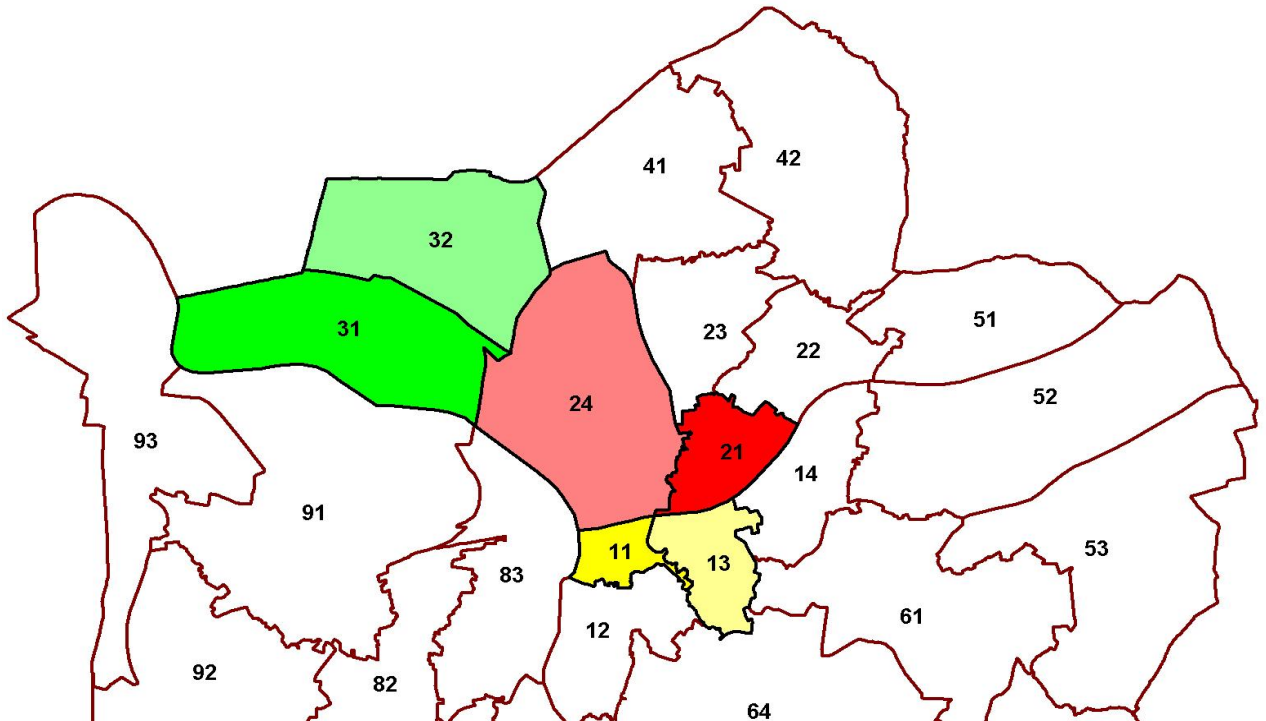
#### *Eppinghofen, Styrum und Innenstadtbereich:*

|      |   |    |
|------|---|----|
| 8.01 | Bevölkerung nach Staatsangehörigkeit und Geschlecht (Tabelle) ..... | 84 |
| 8.02 | Bevölkerung mit Migrationshintergrund (Tabelle) .....               | 85 |
| 8.03 | Bevölkerungsdichte (Tabelle / Abbildung) .....                      | 86 |
| 8.04 | Durchschnittsalter der Bevölkerung (Tabelle / Abbildung) .....      | 87 |
| 8.05 | Bevölkerung nach Altersgruppen (Tabelle) .....                      | 88 |
|      | Bevölkerung mit Migrationshintergrund nach Altersgruppen ...        |    |
| 8.06 | ... im Innenstadtbereich (Tabelle) .....                            | 89 |
| 8.07 | ... in Eppinghofen (Tabelle) .....                                  | 90 |
| 8.08 | ... in Styrum (Tabelle) .....                                       | 91 |
| 8.09 | Bevölkerung nach dem Familienstand (Tabelle) .....                  | 92 |
| 8.10 | Bevölkerung nach der Religionszugehörigkeit (Tabelle) .....         | 93 |
| 8.11 | Entwicklung des Ausländeranteils (Tabelle / Abbildung) .....        | 94 |
| 8.12 | Ausländer nach ihrer Nationalität (Tabellen) .....                  | 95 |

#### *Mintard und Selbeck:*

|      |  |    |
|------|--|----|
| 8.13 | Bevölkerung nach Staatsangehörigkeit und Geschlecht in Mintard (Tabelle) ..... | 97 |
| 8.14 | Bevölkerung nach Staatsangehörigkeit und Geschlecht in Selbeck (Tabelle) ..... | 97 |
| 8.15 | Bevölkerung nach Altersgruppen in Mintard (Tabelle) .....                      | 98 |
| 8.16 | Bevölkerung nach Altersgruppen in Selbeck (Tabelle) .....                      | 98 |

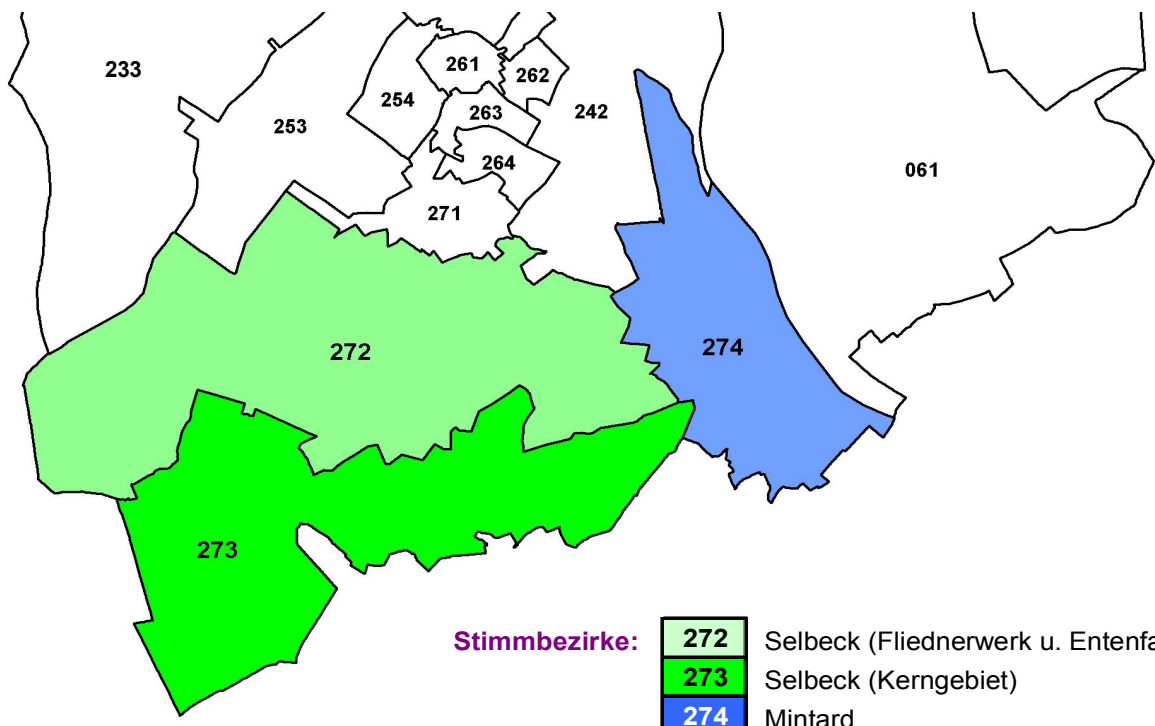
## Grenzen von Eppinghofen, Styrum und dem Innenstadtbereich



**Statistische Bezirke:**

|   |  |   |
|---|--|---|
| <b>11</b> Altstadt I-Stadtmitte             | <b>21</b> Altstadt II-Südost                   | <b>31</b> Styrum-Süd                    |
| <b>13</b> Altstadt I-Südost<br>(Innenstadt) | <b>24</b> Altstadt II-Südwest<br>(Eppinghofen) | <b>32</b> Styrum-Nord<br>(Styrum insg.) |

## ... sowie von Mintard und Selbeck



**Stimmbezirke:**

|  |
|--|
| <b>272</b> Selbeck (Fliednerwerk u. Entenfang) |
| <b>273</b> Selbeck (Kerngebiet)                |
| <b>274</b> Mintard                             |

8.01 Bevölkerung nach Staatsangehörigkeit und Geschlecht in Eppinghofen, Styrum und der Innenstadt am 31.12.2015

| Raum (Statistischer Bezirk)  | Bevölkerung insgesamt |               |             |                | Deutsche      |               |             |                | Ausländer     |               |             |               |             |
|------------------------------|-----------------------|---------------|-------------|----------------|---------------|---------------|-------------|----------------|---------------|---------------|-------------|---------------|-------------|
|                              | männlich              | weiblich      |             | zusammen       | männlich      | weiblich      |             | zusammen       | männlich      | weiblich      |             | zusammen      |             |
|                              |                       | abs.          | vH          |                |               | abs.          | vH          |                |               | abs.          | vH          | abs.          | vH          |
| 11 Altstadt I - Stadtmitte   | 1.575                 | 1.562         | 49,8        | <b>3.137</b>   | 969           | 1.042         | 51,8        | 2.011          | 606           | 520           | 46,2        | 1.126         | <b>35,9</b> |
| 13 Altstadt I - Südost       | 3.030                 | 3.330         | 52,4        | <b>6.360</b>   | 2.398         | 2.681         | 52,8        | 5.079          | 632           | 649           | 50,7        | 1.281         | <b>20,1</b> |
| <b>Innenstadtbereich</b>     | <b>4.605</b>          | <b>4.892</b>  | <b>51,5</b> | <b>9.497</b>   | <b>3.367</b>  | <b>3.723</b>  | <b>52,5</b> | <b>7.090</b>   | <b>1.238</b>  | <b>1.169</b>  | <b>48,6</b> | <b>2.407</b>  | <b>25,3</b> |
| 21 Altstadt II - Südost      | 2.914                 | 3.022         | 50,9        | <b>5.936</b>   | 2.165         | 2.342         | 52,0        | 4.507          | 749           | 680           | 47,6        | 1.429         | <b>24,1</b> |
| 24 Altstadt II - Südwest     | 3.343                 | 3.239         | 49,2        | <b>6.582</b>   | 1.970         | 2.009         | 50,5        | 3.979          | 1.373         | 1.230         | 47,3        | 2.603         | <b>39,5</b> |
| <b>Eppinghofen insgesamt</b> | <b>6.257</b>          | <b>6.261</b>  | <b>50,0</b> | <b>12.518</b>  | <b>4.135</b>  | <b>4.351</b>  | <b>51,3</b> | <b>8.486</b>   | <b>2.122</b>  | <b>1.910</b>  | <b>47,4</b> | <b>4.032</b>  | <b>32,2</b> |
| 31 Styrum - Süd              | 2.314                 | 2.352         | 50,4        | <b>4.666</b>   | 1.657         | 1.748         | 51,3        | 3.405          | 657           | 604           | 47,9        | 1.261         | <b>27,0</b> |
| 32 Styrum - Nord             | 5.658                 | 5.407         | 48,9        | <b>11.065</b>  | 4.323         | 4.390         | 50,4        | 8.713          | 1.335         | 1.017         | 43,2        | 2.352         | <b>21,3</b> |
| <b>Styrum insgesamt</b>      | <b>7.972</b>          | <b>7.759</b>  | <b>49,3</b> | <b>15.731</b>  | <b>5.980</b>  | <b>6.138</b>  | <b>50,7</b> | <b>12.118</b>  | <b>1.992</b>  | <b>1.621</b>  | <b>44,9</b> | <b>3.613</b>  | <b>23,0</b> |
| <b>Mülheim an der Ruhr</b>   | <b>83.002</b>         | <b>87.899</b> | <b>51,4</b> | <b>170.901</b> | <b>70.883</b> | <b>76.983</b> | <b>52,1</b> | <b>147.866</b> | <b>12.119</b> | <b>10.916</b> | <b>47,4</b> | <b>23.035</b> | <b>13,5</b> |

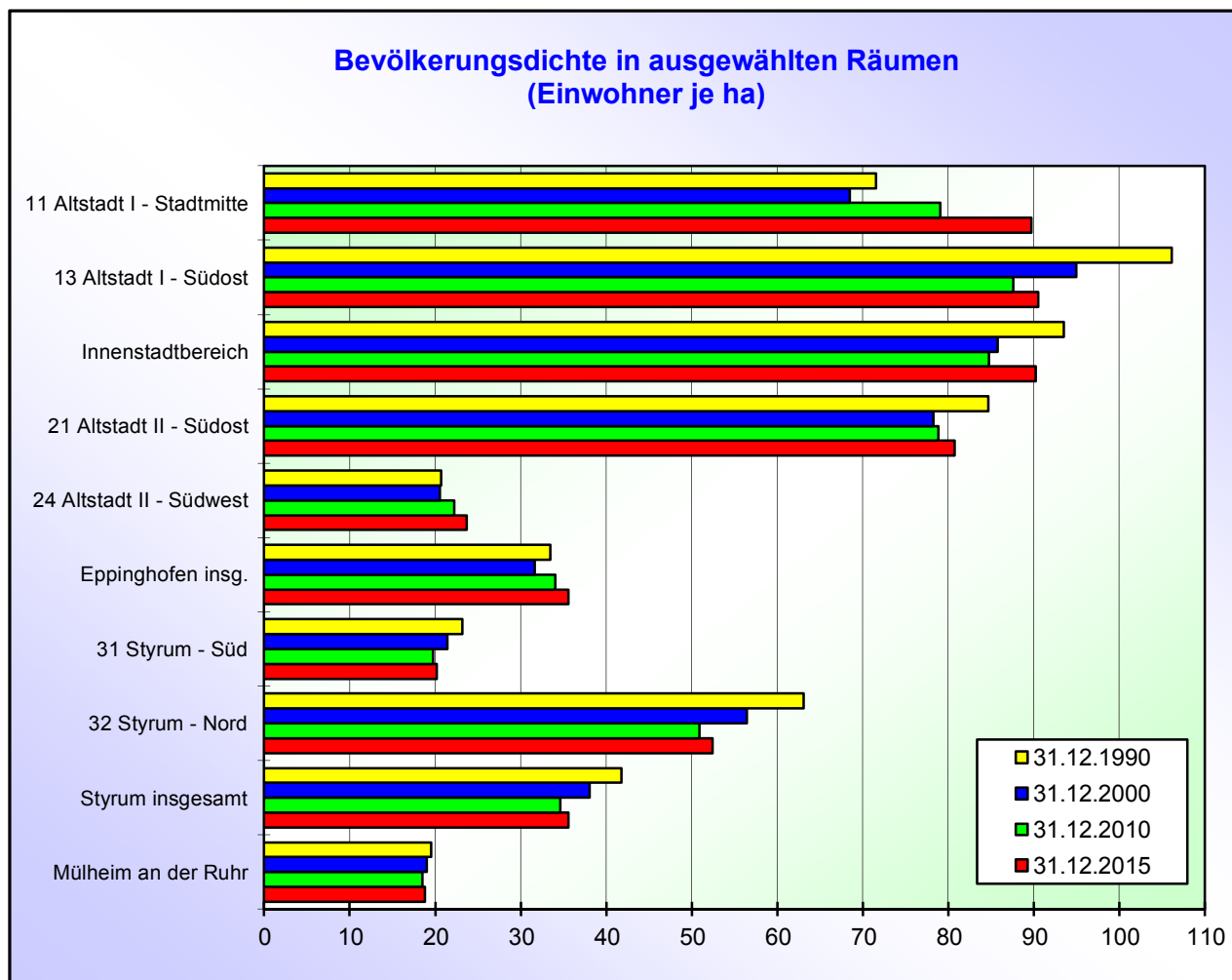
8.02 Bevölkerung mit Migrationshintergrund in Eppinghofen, Styrum und der Innenstadt am 31.12.2015

| Raum<br>(Statistischer Bezirk) | Deutsche<br>ohne weitere<br>Staatsangehörigkeit |               |                |             | Deutsche<br>mit einer weiteren<br>Staatsangehörigkeit |               |               |             | Ausländer     |               |               |             | Gesamtbevölkerung |               |                | darunter Bevölkerung mit<br>Migrationshintergrund <sup>1</sup> |               |               |             |
|--------------------------------|---|---------------|----------------|-------------|---|---------------|---------------|-------------|---------------|---------------|---------------|-------------|-------------------|---------------|----------------|--|---------------|---------------|-------------|
|                                | männ-<br>lich                                   | weib-<br>lich | zusammen       |             | männ-<br>lich   | weib-<br>lich | zusammen      |             | männ-<br>lich | weib-<br>lich | zusammen      |             | männ-<br>lich     | weib-<br>lich | zu-<br>sammen  | männ-<br>lich  | weib-<br>lich | zusammen      |             |
|                                |   |               | abs.           | vH          |   |               | abs.          | vH          |               |               | abs.          | vH          |                   |               |                |  |               | abs.          | vH          |
| 11 Altstadt I - Stadtmitte     | 823   | 855           | 1.678          | 53,5        | 146   | 187           | 333           | 10,6        | 606           | 520           | 1.126         | 35,9        | 1.575             | 1.562         | 3.137          | 752  | 707           | 1.459         | 46,5        |
| 13 Altstadt I - Südost         | 2.067   | 2.338         | 4.405          | 69,3        | 331   | 343           | 674           | 10,6        | 632           | 649           | 1.281         | 20,1        | 3.030             | 3.330         | 6.360          | 963  | 992           | 1.955         | 30,7        |
| <b>Innenstadtbereich</b>       | <b>2.890</b>                                    | <b>3.193</b>  | <b>6.083</b>   | <b>64,1</b> | <b>477</b>  | <b>530</b>    | <b>1.007</b>  | <b>10,6</b> | <b>1.238</b>  | <b>1.169</b>  | <b>2.407</b>  | <b>25,3</b> | <b>4.605</b>      | <b>4.892</b>  | <b>9.497</b>   | <b>1.715</b>   | <b>1.699</b>  | <b>3.414</b>  | <b>35,9</b> |
| 21 Altstadt II - Südost        | 1.829   | 2.006         | 3.835          | 64,6        | 336   | 336           | 672           | 11,3        | 749           | 680           | 1.429         | 24,1        | 2.914             | 3.022         | 5.936          | 1.085  | 1.016         | 2.101         | 35,4        |
| 24 Altstadt II - Südwest       | 1.482   | 1.579         | 3.061          | 46,5        | 488   | 430           | 918           | 13,9        | 1.373         | 1.230         | 2.603         | 39,5        | 3.343             | 3.239         | 6.582          | 1.861  | 1.660         | 3.521         | 53,5        |
| <b>Eppinghofen insg.</b>       | <b>3.311</b>                                    | <b>3.585</b>  | <b>6.896</b>   | <b>55,1</b> | <b>824</b>  | <b>766</b>    | <b>1.590</b>  | <b>12,7</b> | <b>2.122</b>  | <b>1.910</b>  | <b>4.032</b>  | <b>32,2</b> | <b>6.257</b>      | <b>6.261</b>  | <b>12.518</b>  | <b>2.946</b>   | <b>2.676</b>  | <b>5.622</b>  | <b>44,9</b> |
| 31 Styrum - Süd                | 1.360   | 1.441         | 2.801          | 60,0        | 297   | 307           | 604           | 12,9        | 657           | 604           | 1.261         | 27,0        | 2.314             | 2.352         | 4.666          | 954  | 911           | 1.865         | 40,0        |
| 32 Styrum - Nord               | 3.748   | 3.871         | 7.619          | 68,9        | 575   | 519           | 1.094         | 9,9         | 1.335         | 1.017         | 2.352         | 21,3        | 5.658             | 5.407         | 11.065         | 1.910  | 1.536         | 3.446         | 31,1        |
| <b>Styrum insgesamt</b>        | <b>5.108</b>                                    | <b>5.312</b>  | <b>10.420</b>  | <b>66,2</b> | <b>872</b>  | <b>826</b>    | <b>1.698</b>  | <b>10,8</b> | <b>1.992</b>  | <b>1.621</b>  | <b>3.613</b>  | <b>23,0</b> | <b>7.972</b>      | <b>7.759</b>  | <b>15.731</b>  | <b>2.864</b>   | <b>2.447</b>  | <b>5.311</b>  | <b>33,8</b> |
| <b>Mülheim an der Ruhr</b>     | <b>64.006</b>                                   | <b>70.087</b> | <b>134.093</b> | <b>78,5</b> | <b>6.877</b>  | <b>6.896</b>  | <b>13.773</b> | <b>8,1</b>  | <b>12.119</b> | <b>10.916</b> | <b>23.035</b> | <b>13,5</b> | <b>83.002</b>     | <b>87.899</b> | <b>170.901</b> | <b>18.996</b>  | <b>17.812</b> | <b>36.808</b> | <b>21,5</b> |

1) Ausländer sowie Deutsche mit einer weiteren Staatsangehörigkeit

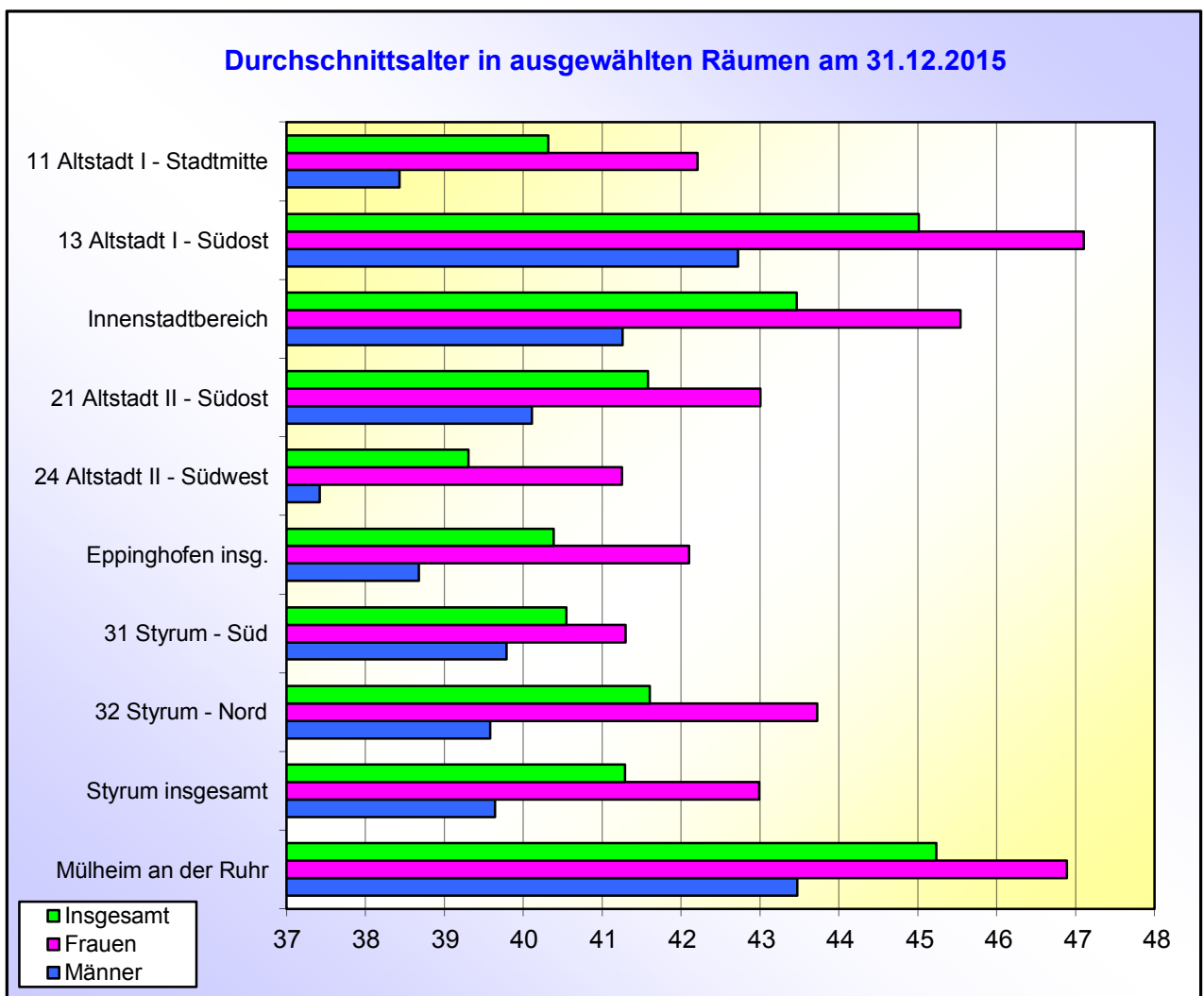
8.03 Bevölkerungsdichte in Eppinghofen, Styrum und der Innenstadt seit 1990

| Raum (Stat. Bezirk)          | Einwohner am 31.12.2015 | Fläche in ha am 31.12.2015 | Einwohner je ha am 31.12.2015 | Einwohner je ha am 31.12.2010 | Einwohner je ha am 31.12.2000 | Einwohner je ha am 31.12.1990 |
|------------------------------|-------------------------|----------------------------|-------------------------------|-------------------------------|-------------------------------|-------------------------------|
| 11 Altstadt I - Stadtmitte   | 3.137                   | 35,0                       | <b>89,7</b>                   | 79,1                          | 68,5                          | 71,6                          |
| 13 Altstadt I - Südost       | 6.360                   | 70,3                       | <b>90,5</b>                   | 87,7                          | 95,0                          | 106,2                         |
| <b>Innenstadtbereich</b>     | <b>9.497</b>            | <b>105,2</b>               | <b>90,2</b>                   | <b>84,8</b>                   | <b>85,8</b>                   | <b>93,5</b>                   |
| 21 Altstadt II - Südost      | 5.936                   | 73,5                       | <b>80,8</b>                   | 78,8                          | 78,3                          | 84,7                          |
| 24 Altstadt II - Südwest     | 6.582                   | 278,3                      | <b>23,6</b>                   | 22,3                          | 20,5                          | 20,7                          |
| <b>Eppinghofen insgesamt</b> | <b>12.518</b>           | <b>351,8</b>               | <b>35,6</b>                   | <b>34,1</b>                   | <b>31,6</b>                   | <b>33,4</b>                   |
| 31 Styrum - Süd              | 4.666                   | 231,4                      | <b>20,2</b>                   | 19,8                          | 21,4                          | 23,2                          |
| 32 Styrum - Nord             | 11.065                  | 211,0                      | <b>52,4</b>                   | 50,9                          | 56,5                          | 63,1                          |
| <b>Styrum insgesamt</b>      | <b>15.731</b>           | <b>442,5</b>               | <b>35,6</b>                   | <b>34,6</b>                   | <b>38,1</b>                   | <b>41,8</b>                   |
| <b>Mülheim an der Ruhr</b>   | <b>170.901</b>          | <b>9.094,5</b>             | <b>18,8</b>                   | <b>18,5</b>                   | <b>19,0</b>                   | <b>19,5</b>                   |



8.04 Durchschnittsalter der Bevölkerung am 31.12.2015

| Raum (Stat. Bezirk)          | Männer      | Frauen      | Insgesamt   |
|------------------------------|-------------|-------------|-------------|
| 11 Altstadt I - Stadtmitte   | 38,4        | 42,2        | 40,3        |
| 13 Altstadt I - Südost       | 42,7        | 47,1        | 45,0        |
| <b>Innenstadtbereich</b>     | <b>41,3</b> | <b>45,5</b> | <b>43,5</b> |
| 21 Altstadt II - Südost      | 40,1        | 43,0        | 41,6        |
| 24 Altstadt II - Südwest     | 37,4        | 41,3        | 39,3        |
| <b>Eppinghofen insgesamt</b> | <b>38,7</b> | <b>42,1</b> | <b>40,4</b> |
| 31 Styrum - Süd              | 39,8        | 41,3        | 40,5        |
| 32 Styrum - Nord             | 39,6        | 43,7        | 41,6        |
| <b>Styrum insgesamt</b>      | <b>39,6</b> | <b>43,0</b> | <b>41,3</b> |
| <b>Mülheim an der Ruhr</b>   | <b>43,5</b> | <b>46,9</b> | <b>45,2</b> |



8.05 Bevölkerung am Ort der Hauptwohnung nach Altersgruppen in Eppinghofen, Styrum und der Innenstadt am 31.12.2015

| Raum (Stat. Bezirk)        | Einwohner im Alter von ... bis unter ... Jahren |              |              |              |              |              |              |              |               |               |               |               |               |               | Ins-<br>gesamt |
|----------------------------|---|--------------|--------------|--------------|--------------|--------------|--------------|--------------|---------------|---------------|---------------|---------------|---------------|---------------|----------------|
|                            | 0 - 3   | 3 - 6        | 6 - 10       | 10 - 15      | 15 - 16      | 16 - 18      | 18 - 21      | 21 - 25      | 25 - 30       | 30 - 45       | 45 - 60       | 60 - 65       | 65 - 75       | 75 u.ä.       |                |
| 11 Altstadt I - Stadtmitte | 99  | 109          | 124          | 147          | 20           | 48           | 98           | 183          | 342           | 669           | 578           | 164           | 237           | 319           | <b>3.137</b>   |
| 13 Altstadt I - Südost     | 189   | 148          | 202          | 239          | 48           | 98           | 192          | 289          | 497           | 1.188         | 1.334         | 382           | 707           | 847           | <b>6.360</b>   |
| <b>Innenstadtbereich</b>   | <b>288</b>                                      | <b>257</b>   | <b>326</b>   | <b>386</b>   | <b>68</b>    | <b>146</b>   | <b>290</b>   | <b>472</b>   | <b>839</b>    | <b>1.857</b>  | <b>1.912</b>  | <b>546</b>    | <b>944</b>    | <b>1.166</b>  | <b>9.497</b>   |
| 21 Altstadt II - Südost    | 172   | 168          | 228          | 263          | 51           | 110          | 180          | 291          | 508           | 1.285         | 1.288         | 334           | 500           | 558           | <b>5.936</b>   |
| 24 Altstadt II - Südwest   | 247   | 226          | 308          | 329          | 82           | 153          | 234          | 419          | 512           | 1.345         | 1.362         | 301           | 461           | 603           | <b>6.582</b>   |
| <b>Eppinghofen insg.</b>   | <b>419</b>                                      | <b>394</b>   | <b>536</b>   | <b>592</b>   | <b>133</b>   | <b>263</b>   | <b>414</b>   | <b>710</b>   | <b>1.020</b>  | <b>2.630</b>  | <b>2.650</b>  | <b>635</b>    | <b>961</b>    | <b>1.161</b>  | <b>12.518</b>  |
| 31 Styrum - Süd            | 148   | 171          | 208          | 270          | 54           | 105          | 156          | 239          | 313           | 877           | 1.019         | 271           | 427           | 408           | <b>4.666</b>   |
| 32 Styrum - Nord           | 350   | 320          | 422          | 487          | 126          | 231          | 413          | 627          | 847           | 2.025         | 2.579         | 647           | 945           | 1.046         | <b>11.065</b>  |
| <b>Styrum insgesamt</b>    | <b>498</b>                                      | <b>491</b>   | <b>630</b>   | <b>757</b>   | <b>180</b>   | <b>336</b>   | <b>569</b>   | <b>866</b>   | <b>1.160</b>  | <b>2.902</b>  | <b>3.598</b>  | <b>918</b>    | <b>1.372</b>  | <b>1.454</b>  | <b>15.731</b>  |
| <b>Mülheim an der Ruhr</b> | <b>4.241</b>                                    | <b>4.324</b> | <b>5.654</b> | <b>7.293</b> | <b>1.549</b> | <b>3.149</b> | <b>5.098</b> | <b>7.438</b> | <b>10.196</b> | <b>29.229</b> | <b>41.579</b> | <b>11.079</b> | <b>18.476</b> | <b>21.596</b> | <b>170.901</b> |



8.06 Bevölkerung mit Migrationshintergrund nach Altersgruppen im Innenstadtbereich am 31.12.2015

| Alter von ...<br>bis unter ...<br>Jahren | Deutsche<br>ohne weitere<br>Staatsangehörigkeit |               |          |      | Deutsche<br>mit einer weiteren<br>Staatsangehörigkeit |               |          |      | Ausländer     |               |          |      | Gesamtbevölkerung |               |               | darunter Bevölkerung mit<br>Migrationshintergrund <sup>1</sup> |               |          |      |
|--|---|---------------|----------|------|---|---------------|----------|------|---------------|---------------|----------|------|-------------------|---------------|---------------|--|---------------|----------|------|
|  | männ-<br>lich                                   | weib-<br>lich | zusammen |      | männ-<br>lich   | weib-<br>lich | zusammen |      | männ-<br>lich | weib-<br>lich | zusammen |      | männ-<br>lich     | weib-<br>lich | zu-<br>sammen | männ-<br>lich  | weib-<br>lich | zusammen |      |
|  |   |               | abs.     | vH   |   |               | abs.     | vH   |               |               | abs.     | vH   |                   |               |               |  |               | abs.     | vH   |
| 0 - 3                                    | 70  | 58            | 128      | 44,4 | 56  | 40            | 96       | 33,3 | 30            | 34            | 64       | 22,2 | 156               | 132           | 288           | 86   | 74            | 160      | 55,6 |
| 3 - 6                                    | 44  | 43            | 87       | 33,9 | 44  | 58            | 102      | 39,7 | 31            | 37            | 68       | 26,5 | 119               | 138           | 257           | 75   | 95            | 170      | 66,1 |
| 6 - 10                                   | 61  | 53            | 114      | 35,0 | 68  | 58            | 126      | 38,7 | 43            | 43            | 86       | 26,4 | 172               | 154           | 326           | 111  | 101           | 212      | 65,0 |
| 10 - 15                                  | 97  | 93            | 190      | 49,2 | 55  | 57            | 112      | 29,0 | 44            | 40            | 84       | 21,8 | 196               | 190           | 386           | 99   | 97            | 196      | 50,8 |
| 15 - 16                                  | 10  | 23            | 33       | 48,5 | 7   | 8             | 15       | 22,1 | 10            | 10            | 20       | 29,4 | 27                | 41            | 68            | 17   | 18            | 35       | 51,5 |
| 16 - 18                                  | 40  | 30            | 70       | 47,9 | 16  | 10            | 26       | 17,8 | 26            | 24            | 50       | 34,2 | 82                | 64            | 146           | 42   | 34            | 76       | 52,1 |
| 18 - 21                                  | 92  | 82            | 174      | 60,0 | 19  | 18            | 37       | 12,8 | 36            | 43            | 79       | 27,2 | 147               | 143           | 290           | 55   | 61            | 116      | 40,0 |
| 21 - 25                                  | 132   | 131           | 263      | 55,7 | 18  | 23            | 41       | 8,7  | 92            | 76            | 168      | 35,6 | 242               | 230           | 472           | 110  | 99            | 209      | 44,3 |
| 25 - 30                                  | 202   | 197           | 399      | 47,6 | 25  | 41            | 66       | 7,9  | 205           | 169           | 374      | 44,6 | 432               | 407           | 839           | 230  | 210           | 440      | 52,4 |
| 30 - 45                                  | 536   | 500           | 1.036    | 55,8 | 78  | 87            | 165      | 8,9  | 358           | 298           | 656      | 35,3 | 972               | 885           | 1.857         | 436  | 385           | 821      | 44,2 |
| 45 - 60                                  | 695   | 649           | 1.344    | 70,3 | 47  | 65            | 112      | 5,9  | 222           | 234           | 456      | 23,8 | 964               | 948           | 1.912         | 269  | 299           | 568      | 29,7 |
| 60 - 65                                  | 219   | 205           | 424      | 77,7 | 11  | 22            | 33       | 6,0  | 41            | 48            | 89       | 16,3 | 271               | 275           | 546           | 52   | 70            | 122      | 22,3 |
| 65 - 75                                  | 350   | 431           | 781      | 82,7 | 21  | 19            | 40       | 4,2  | 56            | 67            | 123      | 13,0 | 427               | 517           | 944           | 77   | 86            | 163      | 17,3 |
| 75 und älter                             | 342   | 698           | 1.040    | 89,2 | 12  | 24            | 36       | 3,1  | 44            | 46            | 90       | 7,7  | 398               | 768           | 1.166         | 56   | 70            | 126      | 10,8 |
| <b>Insgesamt</b>                         | 2.890   | 3.193         | 6.083    | 64,1 | 477   | 530           | 1.007    | 10,6 | 1.238         | 1.169         | 2.407    | 25,3 | 4.605             | 4.892         | 9.497         | 1.715  | 1.699         | 3.414    | 35,9 |

1) Ausländer sowie Deutsche mit einer weiteren Staatsangehörigkeit

8.07 Bevölkerung mit Migrationshintergrund nach Altersgruppen in Eppinghofen am 31.12.2015

| Alter von ...<br>bis unter ...<br>Jahren | Deutsche<br>ohne weitere<br>Staatsangehörigkeit |               |          |      | Deutsche<br>mit einer weiteren<br>Staatsangehörigkeit |               |          |      | Ausländer     |               |          |      | Gesamtbevölkerung |               |               | darunter Bevölkerung mit<br>Migrationshintergrund <sup>1</sup> |               |          |      |
|--|---|---------------|----------|------|---|---------------|----------|------|---------------|---------------|----------|------|-------------------|---------------|---------------|--|---------------|----------|------|
|  | männ-<br>lich                                   | weib-<br>lich | zusammen |      | männ-<br>lich   | weib-<br>lich | zusammen |      | männ-<br>lich | weib-<br>lich | zusammen |      | männ-<br>lich     | weib-<br>lich | zu-<br>sammen | männ-<br>lich  | weib-<br>lich | zusammen |      |
|  |   |               | abs.     | vH   |   |               | abs.     | vH   |               |               | abs.     | vH   |                   |               |               |  |               | abs.     | vH   |
| 0 - 3                                    | 68  | 59            | 127      | 30,3 | 107   | 76            | 183      | 43,7 | 57            | 52            | 109      | 26,0 | 232               | 187           | 419           | 164  | 128           | 292      | 69,7 |
| 3 - 6                                    | 69  | 43            | 112      | 28,4 | 83  | 93            | 176      | 44,7 | 62            | 44            | 106      | 26,9 | 214               | 180           | 394           | 145  | 137           | 282      | 71,6 |
| 6 - 10                                   | 71  | 79            | 150      | 28,0 | 123   | 118           | 241      | 45,0 | 71            | 74            | 145      | 27,1 | 265               | 271           | 536           | 194  | 192           | 386      | 72,0 |
| 10 - 15                                  | 117   | 127           | 244      | 41,2 | 97  | 95            | 192      | 32,4 | 85            | 71            | 156      | 26,4 | 299               | 293           | 592           | 182  | 166           | 348      | 58,8 |
| 15 - 16                                  | 35  | 26            | 61       | 45,9 | 18  | 16            | 34       | 25,6 | 21            | 17            | 38       | 28,6 | 74                | 59            | 133           | 39   | 33            | 72       | 54,1 |
| 16 - 18                                  | 51  | 63            | 114      | 43,3 | 17  | 19            | 36       | 13,7 | 56            | 57            | 113      | 43,0 | 124               | 139           | 263           | 73   | 76            | 149      | 56,7 |
| 18 - 21                                  | 101   | 106           | 207      | 50,0 | 31  | 26            | 57       | 13,8 | 71            | 79            | 150      | 36,2 | 203               | 211           | 414           | 102  | 105           | 207      | 50,0 |
| 21 - 25                                  | 170   | 182           | 352      | 49,6 | 22  | 25            | 47       | 6,6  | 176           | 135           | 311      | 43,8 | 368               | 342           | 710           | 198  | 160           | 358      | 50,4 |
| 25 - 30                                  | 251   | 261           | 512      | 50,2 | 43  | 43            | 86       | 8,4  | 228           | 194           | 422      | 41,4 | 522               | 498           | 1.020         | 271  | 237           | 508      | 49,8 |
| 30 - 45                                  | 660   | 579           | 1.239    | 47,1 | 129   | 96            | 225      | 8,6  | 617           | 549           | 1.166    | 44,3 | 1.406             | 1.224         | 2.630         | 746  | 645           | 1.391    | 52,9 |
| 45 - 60                                  | 872   | 775           | 1.647    | 62,2 | 93  | 81            | 174      | 6,6  | 434           | 395           | 829      | 31,3 | 1.399             | 1.251         | 2.650         | 527  | 476           | 1.003    | 37,8 |
| 60 - 65                                  | 224   | 210           | 434      | 68,3 | 19  | 29            | 48       | 7,6  | 73            | 80            | 153      | 24,1 | 316               | 319           | 635           | 92   | 109           | 201      | 31,7 |
| 65 - 75                                  | 285   | 391           | 676      | 70,3 | 26  | 29            | 55       | 5,7  | 115           | 115           | 230      | 23,9 | 426               | 535           | 961           | 141  | 144           | 285      | 29,7 |
| 75 und älter                             | 337   | 684           | 1.021    | 87,9 | 16  | 20            | 36       | 3,1  | 56            | 48            | 104      | 9,0  | 409               | 752           | 1.161         | 72   | 68            | 140      | 12,1 |
| <b>Insgesamt</b>                         | 3.311   | 3.585         | 6.896    | 55,1 | 824   | 766           | 1.590    | 12,7 | 2.122         | 1.910         | 4.032    | 32,2 | 6.257             | 6.261         | 12.518        | 2.946  | 2.676         | 5.622    | 44,9 |

1) Ausländer sowie Deutsche mit einer weiteren Staatsangehörigkeit

8.08 Bevölkerung mit Migrationshintergrund nach Altersgruppen in Styrum am 31.12.2015

| Alter von ...<br>bis unter ...<br>Jahren | Deutsche<br>ohne weitere<br>Staatsangehörigkeit |               |          |      | Deutsche<br>mit einer weiteren<br>Staatsangehörigkeit |               |          |      | Ausländer     |               |          |      | Gesamtbevölkerung |               |               | darunter Bevölkerung mit<br>Migrationshintergrund <sup>1</sup> |               |          |      |
|--|---|---------------|----------|------|---|---------------|----------|------|---------------|---------------|----------|------|-------------------|---------------|---------------|--|---------------|----------|------|
|  | männ-<br>lich                                   | weib-<br>lich | zusammen |      | männ-<br>lich   | weib-<br>lich | zusammen |      | männ-<br>lich | weib-<br>lich | zusammen |      | männ-<br>lich     | weib-<br>lich | zu-<br>sammen | männ-<br>lich  | weib-<br>lich | zusammen |      |
|  |   |               | abs.     | vH   |   |               | abs.     | vH   |               |               | abs.     | vH   |                   |               |               |  |               | abs.     | vH   |
| 0 - 3                                    | 113   | 97            | 210      | 42,2 | 95  | 87            | 182      | 36,5 | 56            | 50            | 106      | 21,3 | 264               | 234           | 498           | 151  | 137           | 288      | 57,8 |
| 3 - 6                                    | 83  | 89            | 172      | 35,0 | 100   | 105           | 205      | 41,8 | 63            | 51            | 114      | 23,2 | 246               | 245           | 491           | 163  | 156           | 319      | 65,0 |
| 6 - 10                                   | 124   | 117           | 241      | 38,3 | 141   | 122           | 263      | 41,7 | 61            | 65            | 126      | 20,0 | 326               | 304           | 630           | 202  | 187           | 389      | 61,7 |
| 10 - 15                                  | 222   | 192           | 414      | 54,7 | 106   | 110           | 216      | 28,5 | 59            | 68            | 127      | 16,8 | 387               | 370           | 757           | 165  | 178           | 343      | 45,3 |
| 15 - 16                                  | 60  | 48            | 108      | 60,0 | 18  | 27            | 45       | 25,0 | 19            | 8             | 27       | 15,0 | 97                | 83            | 180           | 37   | 35            | 72       | 40,0 |
| 16 - 18                                  | 111   | 100           | 211      | 62,8 | 22  | 17            | 39       | 11,6 | 52            | 34            | 86       | 25,6 | 185               | 151           | 336           | 74   | 51            | 125      | 37,2 |
| 18 - 21                                  | 201   | 165           | 366      | 64,3 | 31  | 31            | 62       | 10,9 | 92            | 49            | 141      | 24,8 | 324               | 245           | 569           | 123  | 80            | 203      | 35,7 |
| 21 - 25                                  | 300   | 237           | 537      | 62,0 | 30  | 28            | 58       | 6,7  | 160           | 111           | 271      | 31,3 | 490               | 376           | 866           | 190  | 139           | 329      | 38,0 |
| 25 - 30                                  | 335   | 307           | 642      | 55,3 | 39  | 36            | 75       | 6,5  | 277           | 166           | 443      | 38,2 | 651               | 509           | 1.160         | 316  | 202           | 518      | 44,7 |
| 30 - 45                                  | 819   | 835           | 1.654    | 57,0 | 110   | 91            | 201      | 6,9  | 578           | 469           | 1.047    | 36,1 | 1.507             | 1.395         | 2.902         | 688  | 560           | 1.248    | 43,0 |
| 45 - 60                                  | 1.373   | 1.306         | 2.679    | 74,5 | 108   | 104           | 212      | 5,9  | 378           | 329           | 707      | 19,6 | 1.859             | 1.739         | 3.598         | 486  | 433           | 919      | 25,5 |
| 60 - 65                                  | 356   | 399           | 755      | 82,2 | 31  | 27            | 58       | 6,3  | 46            | 59            | 105      | 11,4 | 433               | 485           | 918           | 77   | 86            | 163      | 17,8 |
| 65 - 75                                  | 510   | 595           | 1.105    | 80,5 | 27  | 20            | 47       | 3,4  | 101           | 119           | 220      | 16,0 | 638               | 734           | 1.372         | 128  | 139           | 267      | 19,5 |
| 75 und älter                             | 501   | 825           | 1.326    | 91,2 | 14  | 21            | 35       | 2,4  | 50            | 43            | 93       | 6,4  | 565               | 889           | 1.454         | 64   | 64            | 128      | 8,8  |
| <b>Insgesamt</b>                         | 5.108   | 5.312         | 10.420   | 66,2 | 872   | 826           | 1.698    | 10,8 | 1.992         | 1.621         | 3.613    | 23,0 | 7.972             | 7.759         | 15.731        | 2.864  | 2.447         | 5.311    | 33,8 |

1) Ausländer sowie Deutsche mit einer weiteren Staatsangehörigkeit

8.09 Bevölkerung nach dem Familienstand in Eppinghofen, Styrum und der Innenstadt am 31.12.2015

| Raum (Stat. Bezirk)        | Bevölkerung    |               |             |                            |             |               |            |               |            |              |            |
|----------------------------|----------------|---------------|-------------|----------------------------|-------------|---------------|------------|---------------|------------|--------------|------------|
|                            | ins-gesamt     | davon         |             |                            |             |               |            |               |            |              |            |
|                            |                | ledig         |             | verheiratet <sup>1 2</sup> |             | verwitwet     |            | geschieden    |            | unbekannt    |            |
|                            |                | abs.          | vH          | abs.                       | vH          | abs.          | vH         | abs.          | vH         | abs.         | vH         |
| 11 Altstadt I - Stadtmitte | 3.137          | 1.523         | 48,5        | 1.066                      | 34,0        | 199           | 6,3        | 301           | 9,6        | 48           | 1,5        |
| 13 Altstadt I - Südost     | 6.360          | 2.716         | 42,7        | 2.404                      | 37,8        | 595           | 9,4        | 619           | 9,7        | 26           | 0,4        |
| <b>Innenstadtbereich</b>   | <b>9.497</b>   | <b>4.239</b>  | <b>44,6</b> | <b>3.470</b>               | <b>36,5</b> | <b>794</b>    | <b>8,4</b> | <b>920</b>    | <b>9,7</b> | <b>74</b>    | <b>0,8</b> |
| 21 Altstadt II - Südost    | 5.936          | 2.576         | 43,4        | 2.357                      | 39,7        | 415           | 7,0        | 490           | 8,3        | 98           | 1,7        |
| 24 Altstadt II - Südwest   | 6.582          | 3.138         | 47,7        | 2.337                      | 35,5        | 456           | 6,9        | 584           | 8,9        | 67           | 1,0        |
| <b>Eppinghofen insg.</b>   | <b>12.518</b>  | <b>5.714</b>  | <b>45,6</b> | <b>4.694</b>               | <b>37,5</b> | <b>871</b>    | <b>7,0</b> | <b>1.074</b>  | <b>8,6</b> | <b>165</b>   | <b>1,3</b> |
| 31 Styrum - Süd            | 4.666          | 1.932         | 41,4        | 2.068                      | 44,3        | 304           | 6,5        | 307           | 6,6        | 55           | 1,2        |
| 32 Styrum - Nord           | 11.065         | 4.592         | 41,5        | 4.521                      | 40,9        | 819           | 7,4        | 916           | 8,3        | 217          | 2,0        |
| <b>Styrum insgesamt</b>    | <b>15.731</b>  | <b>6.524</b>  | <b>41,5</b> | <b>6.589</b>               | <b>41,9</b> | <b>1.123</b>  | <b>7,1</b> | <b>1.223</b>  | <b>7,8</b> | <b>272</b>   | <b>1,7</b> |
| <b>Mülheim an der Ruhr</b> | <b>170.901</b> | <b>64.895</b> | <b>38,0</b> | <b>76.968</b>              | <b>45,0</b> | <b>13.823</b> | <b>8,1</b> | <b>13.871</b> | <b>8,1</b> | <b>1.344</b> | <b>0,8</b> |

1) Inkl. der Getrenntlebenden

2) Aufgrund zu geringer Fallzahlen wurden die Lebenspartnerschaften (gleichen Geschlechts) zu den Verheirateten gezählt.

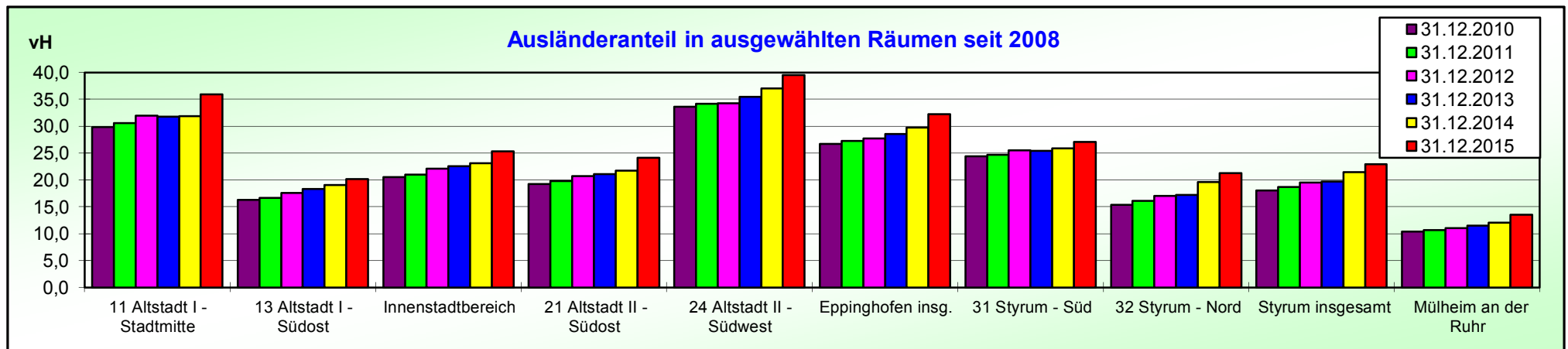
8.10 Bevölkerung nach der Religionszugehörigkeit in Eppinghofen, Styrum und der Innenstadt am 31.12.2015

| Raum (Stat. Bezirk)        | Bevölkerung    |               |             |               |             |                       |             |
|----------------------------|----------------|---------------|-------------|---------------|-------------|-----------------------|-------------|
|                            | ins-gesamt     | davon         |             |               |             |                       |             |
|                            |                | evangelisch   |             | katholisch    |             | Sonstige <sup>1</sup> |             |
|                            |                | abs.          | vH          | abs.          | vH          | abs.                  | vH          |
| 11 Altstadt I - Stadtmitte | 3.137          | 497           | 15,8        | 673           | 21,5        | 1.967                 | 62,7        |
| 13 Altstadt I - Südost     | 6.360          | 1.605         | 25,2        | 1.585         | 24,9        | 3.170                 | 49,8        |
| <b>Innenstadtbereich</b>   | <b>9.497</b>   | <b>2.102</b>  | <b>22,1</b> | <b>2.258</b>  | <b>23,8</b> | <b>5.137</b>          | <b>54,1</b> |
| 21 Altstadt II - Südost    | 5.936          | 1.308         | 22,0        | 1.486         | 25,0        | 3.142                 | 52,9        |
| 24 Altstadt II - Südwest   | 6.582          | 1.055         | 16,0        | 1.341         | 20,4        | 4.186                 | 63,6        |
| <b>Eppinghofen insg.</b>   | <b>12.518</b>  | <b>2.363</b>  | <b>18,9</b> | <b>2.827</b>  | <b>22,6</b> | <b>7.328</b>          | <b>58,5</b> |
| 31 Styrum - Süd            | 4.666          | 929           | 19,9        | 1.150         | 24,6        | 2.587                 | 55,4        |
| 32 Styrum - Nord           | 11.065         | 2.556         | 23,1        | 3.017         | 27,3        | 5.492                 | 49,6        |
| <b>Styrum insgesamt</b>    | <b>15.731</b>  | <b>3.485</b>  | <b>22,2</b> | <b>4.167</b>  | <b>26,5</b> | <b>8.079</b>          | <b>51,4</b> |
| <b>Mülheim an der Ruhr</b> | <b>170.901</b> | <b>48.528</b> | <b>28,4</b> | <b>48.829</b> | <b>28,6</b> | <b>73.544</b>         | <b>43,0</b> |

1) Sonstige Religionszugehörigkeit, ohne Religion, ohne Angabe

8.11 Entwicklung des Ausländeranteils in Eppinghofen, Styrum und der Innenstadt seit 2010

| Raum (Stat. Bezirk)        | Bevölkerung    |                 |                |                 |                |                 |                |                 |                |                 |                |                 |
|----------------------------|----------------|-----------------|----------------|-----------------|----------------|-----------------|----------------|-----------------|----------------|-----------------|----------------|-----------------|
|                            | 31.12.2015     |                 | 31.12.2014     |                 | 31.12.2013     |                 | 31.12.2012     |                 | 31.12.2011     |                 | 31.12.2010     |                 |
|                            | insgesamt      | Ausländeranteil | insgesamt      | Ausländeranteil | insgesamt      | Ausländeranteil | insgesamt      | Ausländeranteil | insgesamt      | Ausländeranteil | insgesamt      | Ausländeranteil |
| 11 Altstadt I - Stadtmitte | 3.137          | 35,9            | 2.954          | 31,8            | 2.945          | 31,7            | 2.882          | 32,0            | 2.859          | 30,6            | 2.775          | 29,8            |
| 13 Altstadt I - Südost     | 6.360          | 20,1            | 6.313          | 19,1            | 6.300          | 18,3            | 6.284          | 17,6            | 6.291          | 16,6            | 6.208          | 16,3            |
| <b>Innenstadtbereich</b>   | <b>9.497</b>   | <b>25,3</b>     | <b>9.267</b>   | <b>23,1</b>     | <b>9.245</b>   | <b>22,6</b>     | <b>9.166</b>   | <b>22,1</b>     | <b>9.150</b>   | <b>21,0</b>     | <b>8.983</b>   | <b>20,5</b>     |
| 21 Altstadt II - Südost    | 5.936          | 24,1            | 5.790          | 21,8            | 5.866          | 21,1            | 5.856          | 20,7            | 5.804          | 19,8            | 5.815          | 19,3            |
| 24 Altstadt II - Südwest   | 6.582          | 39,5            | 6.397          | 37,0            | 6.349          | 35,5            | 6.253          | 34,2            | 6.233          | 34,2            | 6.217          | 33,6            |
| <b>Eppinghofen insg.</b>   | <b>12.518</b>  | <b>32,2</b>     | <b>12.187</b>  | <b>29,8</b>     | <b>12.215</b>  | <b>28,6</b>     | <b>12.109</b>  | <b>27,7</b>     | <b>12.037</b>  | <b>27,2</b>     | <b>12.032</b>  | <b>26,7</b>     |
| 31 Styrum - Süd            | 4.666          | 27,0            | 4.559          | 25,9            | 4.559          | 25,4            | 4.574          | 25,5            | 4.572          | 24,7            | 4.594          | 24,4            |
| 32 Styrum - Nord           | 11.065         | 21,3            | 10.925         | 19,6            | 10.623         | 17,2            | 10.728         | 17,0            | 10.745         | 16,1            | 10.786         | 15,4            |
| <b>Styrum insgesamt</b>    | <b>15.731</b>  | <b>23,0</b>     | <b>15.484</b>  | <b>21,4</b>     | <b>15.182</b>  | <b>19,7</b>     | <b>15.302</b>  | <b>19,5</b>     | <b>15.317</b>  | <b>18,7</b>     | <b>15.380</b>  | <b>18,1</b>     |
| <b>Mülheim an der Ruhr</b> | <b>170.901</b> | <b>13,5</b>     | <b>168.690</b> | <b>12,1</b>     | <b>168.199</b> | <b>11,5</b>     | <b>168.166</b> | <b>11,0</b>     | <b>168.566</b> | <b>10,7</b>     | <b>168.754</b> | <b>10,4</b>     |



8.12 Ausländer nach ihrer Nationalität in ausgewählten Räumen am 31.12.2015

| Stat. Bezirk 11 • Altstadt I - Stadtmitte |              |            |
|---|--------------|------------|
| Nationalität                              | abs.         | vH         |
| 1. China, Volksrepublik                   | 145          | 12,9       |
| 2. Serbien,Kosovo,Montenegro              | 140          | 12,4       |
| 3. Syrien                                 | 120          | 10,7       |
| 4. Türkei                                 | 111          | 9,9        |
| 5. Kroatien                               | 78           | 6,9        |
| 6. Irak                                   | 53           | 4,7        |
| 7. Bulgarien                              | 39           | 3,5        |
| 8. Italien                                | 33           | 2,9        |
| 9. Polen                                  | 29           | 2,6        |
| 10. Bosnien-Herzegowina                   | 27           | 2,4        |
| Zusammen                                  | 775          | 68,8       |
| Sonstige                                  | 351          | 31,2       |
| <b>Insgesamt</b>                          | <b>1.126</b> | <b>100</b> |

| Stat. Bezirk 13 • Altstadt I - Südost |              |            |
|---------------------------------------|--------------|------------|
| Nationalität                          | abs.         | vH         |
| 1. Türkei                             | 167          | 13,0       |
| 2. Serbien,Kosovo,Montenegro          | 140          | 10,9       |
| 3. China, Volksrepublik               | 109          | 8,5        |
| 4. Bosnien-Herzegowina                | 58           | 4,5        |
| 5. Polen                              | 55           | 4,3        |
| 6. Kroatien                           | 54           | 4,2        |
| 7. Irak                               | 52           | 4,1        |
| 8. Syrien                             | 48           | 3,7        |
| 9. Ukraine                            | 46           | 3,6        |
| 10. Russische Föderation              | 37           | 2,9        |
| Zusammen                              | 766          | 59,8       |
| Sonstige                              | 515          | 40,2       |
| <b>Insgesamt</b>                      | <b>1.281</b> | <b>100</b> |

| Innenstadtbereich zusammen   |              |            |
|------------------------------|--------------|------------|
| Nationalität                 | abs.         | vH         |
| 1. Serbien,Kosovo,Montenegro | 280          | 11,6       |
| 2. Türkei                    | 278          | 11,5       |
| 3. China, Volksrepublik      | 254          | 10,6       |
| 4. Syrien                    | 168          | 7,0        |
| 5. Kroatien                  | 132          | 5,5        |
| 6. Irak                      | 105          | 4,4        |
| 7. Bosnien-Herzegowina       | 85           | 3,5        |
| 8. Polen                     | 84           | 3,5        |
| 9. Bulgarien                 | 72           | 3,0        |
| 10. Italien                  | 67           | 2,8        |
| Zusammen                     | 1.525        | 63,4       |
| Sonstige                     | 882          | 36,6       |
| <b>Insgesamt</b>             | <b>2.407</b> | <b>100</b> |

| Stat. Bezirk 21 • Altstadt II - Südost |              |            |
|--|--------------|------------|
| Nationalität                           | abs.         | vH         |
| 1. Türkei                              | 358          | 25,1       |
| 2. Serbien,Kosovo,Montenegro           | 154          | 10,8       |
| 3. Italien                             | 128          | 9,0        |
| 4. Polen                               | 67           | 4,7        |
| 5. Syrien                              | 59           | 4,1        |
| 6. China, Volksrepublik                | 55           | 3,8        |
| 7. Bulgarien                           | 54           | 3,8        |
| 8. Irak                                | 49           | 3,4        |
| 9. Bosnien-Herzegowina                 | 46           | 3,2        |
| 10. Ghana                              | 43           | 3,0        |
| Zusammen                               | 1.013        | 70,9       |
| Sonstige                               | 416          | 29,1       |
| <b>Insgesamt</b>                       | <b>1.429</b> | <b>100</b> |

| Stat. Bezirk 24 • Altstadt II - Südwest |              |            |
|---|--------------|------------|
| Nationalität                            | abs.         | vH         |
| 1. Türkei                               | 638          | 24,5       |
| 2. Serbien,Kosovo,Montenegro            | 339          | 13,0       |
| 3. Irak                                 | 143          | 5,5        |
| 4. Bulgarien                            | 138          | 5,3        |
| 5. Syrien                               | 115          | 4,4        |
| 6. Italien                              | 112          | 4,3        |
| 7. Polen                                | 100          | 3,8        |
| 8. Ghana                                | 83           | 3,2        |
| 8. Marokko                              | 83           | 3,2        |
| 10. China, Volksrepublik                | 75           | 2,9        |
| Zusammen                                | 1.826        | 70,1       |
| Sonstige                                | 777          | 29,9       |
| <b>Insgesamt</b>                        | <b>2.603</b> | <b>100</b> |

| Eppinghofen insgesamt        |              |            |
|------------------------------|--------------|------------|
| Nationalität                 | abs.         | vH         |
| 1. Türkei                    | 996          | 24,7       |
| 2. Serbien,Kosovo,Montenegro | 493          | 12,2       |
| 3. Italien                   | 240          | 6,0        |
| 4. Bulgarien                 | 192          | 4,8        |
| 4. Irak                      | 192          | 4,8        |
| 6. Syrien                    | 174          | 4,3        |
| 7. Polen                     | 167          | 4,1        |
| 8. China, Volksrepublik      | 130          | 3,2        |
| 9. Ghana                     | 126          | 3,1        |
| 10. Marokko                  | 112          | 2,8        |
| Zusammen                     | 2.822        | 70,0       |
| Sonstige                     | 1.210        | 30,0       |
| <b>Insgesamt</b>             | <b>4.032</b> | <b>100</b> |

8.12 Ausländer nach ihrer Nationalität in ausgewählten Räumen am 31.12.2015

| Stat. Bezirk 31 • Styrum - Süd |              |            |
|--------------------------------|--------------|------------|
| Nationalität                   | abs.         | vH         |
| 1. Türkei                      | 511          | 40,5       |
| 2. Serbien,Kosovo,Montenegro   | 132          | 10,5       |
| 3. Irak                        | 72           | 5,7        |
| 4. Syrien                      | 53           | 4,2        |
| 5. Italien                     | 48           | 3,8        |
| 6. Polen                       | 45           | 3,6        |
| 7. Ghana                       | 35           | 2,8        |
| 8. Marokko                     | 27           | 2,1        |
| 8. Nigeria                     | 27           | 2,1        |
| 10. Griechenland               | 22           | 1,7        |
| 10. Portugal                   | 22           | 1,7        |
| Zusammen                       | 994          | 78,8       |
| Sonstige                       | 267          | 21,2       |
| <b>Insgesamt</b>               | <b>1.261</b> | <b>100</b> |

| Stat. Bezirk 32 • Styrum - Nord |              |            |
|---------------------------------|--------------|------------|
| Nationalität                    | abs.         | vH         |
| 1. Türkei                       | 682          | 29,0       |
| 2. Serbien,Kosovo,Montenegro    | 319          | 13,6       |
| 3. Irak                         | 141          | 6,0        |
| 4. Polen                        | 109          | 4,6        |
| 5. Syrien                       | 101          | 4,3        |
| 6. Indien                       | 58           | 2,5        |
| 7. Kroatien                     | 57           | 2,4        |
| 7. Nigeria                      | 57           | 2,4        |
| 9. Italien                      | 51           | 2,2        |
| 9. Rumänien                     | 51           | 2,2        |
| Zusammen                        | 1.626        | 69,1       |
| Sonstige                        | 726          | 30,9       |
| <b>Insgesamt</b>                | <b>2.352</b> | <b>100</b> |

| Styrum insgesamt             |              |            |
|------------------------------|--------------|------------|
| Nationalität                 | abs.         | vH         |
| 1. Türkei                    | 1.193        | 33,0       |
| 2. Serbien,Kosovo,Montenegro | 451          | 12,5       |
| 3. Irak                      | 213          | 5,9        |
| 4. Polen                     | 154          | 4,3        |
| 4. Syrien                    | 154          | 4,3        |
| 6. Italien                   | 99           | 2,7        |
| 7. Nigeria                   | 84           | 2,3        |
| 8. Ghana                     | 74           | 2,0        |
| 8. Kroatien                  | 74           | 2,0        |
| 10. Rumänien                 | 72           | 2,0        |
| Zusammen                     | 2.568        | 71,1       |
| Sonstige                     | 1.045        | 28,9       |
| <b>Insgesamt</b>             | <b>3.613</b> | <b>100</b> |

| Mülheim an der Ruhr insgesamt |               |            |
|-------------------------------|---------------|------------|
| Nationalität                  | abs.          | vH         |
| 1. Türkei                     | 4.750         | 20,6       |
| 2. Serbien,Kosovo,Montenegro  | 2.214         | 9,6        |
| 3. Polen                      | 1.320         | 5,7        |
| 4. Syrien                     | 1.267         | 5,5        |
| 5. Italien                    | 1.108         | 4,8        |
| 6. China, Volksrepublik       | 856           | 3,7        |
| 7. Irak                       | 795           | 3,5        |
| 8. Kroatien                   | 671           | 2,9        |
| 9. Bosnien-Herzegowina        | 593           | 2,6        |
| 10. Russische Föderation      | 504           | 2,2        |
| Zusammen                      | 14.078        | 61,1       |
| Sonstige                      | 8.957         | 38,9       |
| <b>Insgesamt</b>              | <b>23.035</b> | <b>100</b> |

Anmerkung:

Aus "Serbien und Montenegro" wurden 2006 zwei unabhängige Staaten.  
Im Jahr 2008 erklärte der Kosovo seine Unabhängigkeit von Serbien.

Die Einwohner, die vor 2006 bzw. 2008 aus diesen Staaten zugezogen sind, werden im Einwohnermelderegister weiterhin unter ihrer bisherigen Staatsbezeichnung geführt.

Darum wurden in diesen Tabellen unter "Serbien, Kosovo, Montenegro" die Einwohner aus allen drei Staaten zusammengefasst!



8.13 Bevölkerung nach Staatsangehörigkeit und Geschlecht in **Mintard** am 31.12.2015

| Stimmbezirk | Bevölkerung insgesamt |          |      |            | Deutsche |          |      |          | Ausländer |          |      |    |            |
|-------------|-----------------------|----------|------|------------|----------|----------|------|----------|-----------|----------|------|----|------------|
|             | männlich              | weiblich |      | zusammen   | männlich | weiblich |      | zusammen | männlich  | zusammen |      |    |            |
|             |                       | abs.     | vH   |            |          | abs.     | vH   |          |           | abs.     | vH   |    |            |
| 274 Mintard | 335                   | 358      | 51,7 | <b>693</b> | 322      | 344      | 51,7 | 666      | 13        | 14       | 51,9 | 27 | <b>3,9</b> |

8.14 Bevölkerung nach Staatsangehörigkeit und Geschlecht in **Selbeck** am 31.12.2015

| Stimmbezirk   | Bevölkerung insgesamt |              |             |              | Deutsche     |              |             |              | Ausländer |           |             |            |            |
|---|-----------------------|--------------|-------------|--------------|--------------|--------------|-------------|--------------|-----------|-----------|-------------|------------|------------|
|   | männlich              | weiblich     |             | zusammen     | männlich     | weiblich     |             | zusammen     | männlich  | zusammen  |             |            |            |
|   |                       | abs.         | vH          |              |              | abs.         | vH          |              |           | abs.      | vH          |            |            |
| 272 Selbeck - Bereich<br>Fliednerwerk und Entenfang | 816                   | 813          | 49,9        | <b>1.629</b> | 790          | 794          | 50,1        | 1.584        | 26        | 19        | 42,2        | 45         | <b>2,8</b> |
| 273 Selbeck - Kerngebiet                            | 861                   | 844          | 49,5        | <b>1.705</b> | 832          | 815          | 49,5        | 1.647        | 29        | 29        | 50,0        | 58         | <b>3,4</b> |
| <b>Selbeck insgesamt</b>                            | <b>1.677</b>          | <b>1.657</b> | <b>49,7</b> | <b>3.334</b> | <b>1.622</b> | <b>1.609</b> | <b>49,8</b> | <b>3.231</b> | <b>55</b> | <b>48</b> | <b>46,6</b> | <b>103</b> | <b>3,1</b> |

8.15 Bevölkerung nach Altersgruppen in **Mintard** am 31.12.2015

| Stimmbezirk | Einwohner im Alter von ... bis unter ... Jahren |       |        |         |         |         |         |         |         |         |         |         |         |         | Ins-<br>gesamt |
|-------------|---|-------|--------|---------|---------|---------|---------|---------|---------|---------|---------|---------|---------|---------|----------------|
|             | 0 - 3   | 3 - 6 | 6 - 10 | 10 - 15 | 15 - 16 | 16 - 18 | 18 - 21 | 21 - 25 | 25 - 30 | 30 - 45 | 45 - 60 | 60 - 65 | 65 - 75 | 75 u.ä. |                |
| 274 Mintard | 20  | 17    | 19     | 34      | 1       | 7       | 9       | 23      | 16      | 117     | 209     | 60      | 84      | 77      | <b>693</b>     |

8.16 Bevölkerung nach Altersgruppen in **Selbeck** am 31.12.2015

| Stimmbezirk   | Einwohner im Alter von ... bis unter ... Jahren |           |           |            |           |           |           |           |            |            |            |            |            |            | Ins-<br>gesamt |
|---|---|-----------|-----------|------------|-----------|-----------|-----------|-----------|------------|------------|------------|------------|------------|------------|----------------|
|   | 0 - 3   | 3 - 6     | 6 - 10    | 10 - 15    | 15 - 16   | 16 - 18   | 18 - 21   | 21 - 25   | 25 - 30    | 30 - 45    | 45 - 60    | 60 - 65    | 65 - 75    | 75 u.ä.    |                |
| 272 Selbeck - Bereich<br>Fliednerwerk und Entenfang | 15  | 19        | 17        | 32         | 9         | 21        | 28        | 39        | 43         | 179        | 526        | 148        | 238        | 315        | <b>1.629</b>   |
| 273 Selbeck - Kerngebiet                            | 25  | 49        | 64        | 98         | 25        | 39        | 56        | 51        | 57         | 265        | 465        | 115        | 236        | 160        | <b>1.705</b>   |
| <b>Selbeck insgesamt</b>                            | <b>40</b>                                       | <b>68</b> | <b>81</b> | <b>130</b> | <b>34</b> | <b>60</b> | <b>84</b> | <b>90</b> | <b>100</b> | <b>444</b> | <b>991</b> | <b>263</b> | <b>474</b> | <b>475</b> | <b>3.334</b>   |